

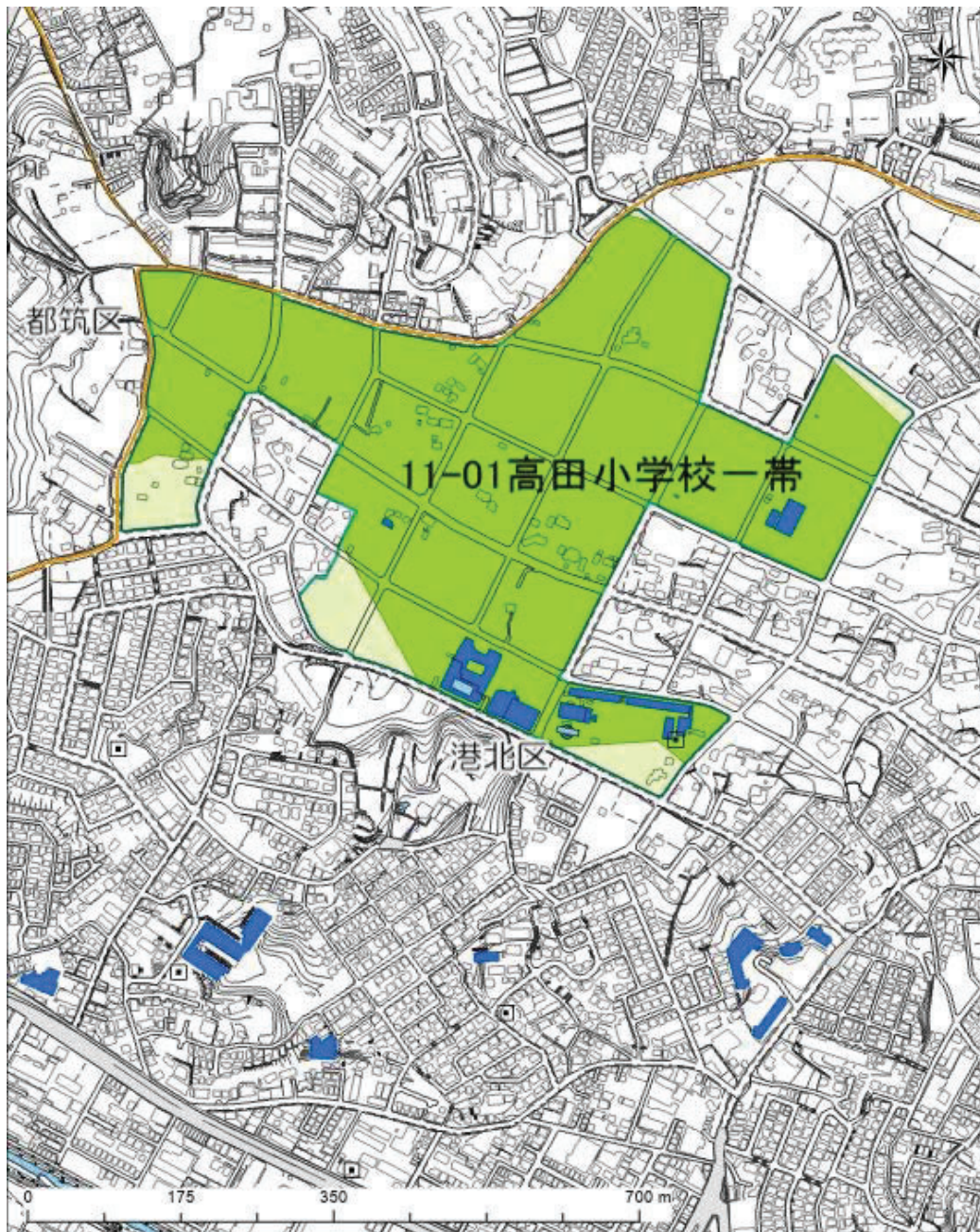
11-01 高田小学校一帯

(港北区高田町)

1. 諸元

広域避難場所面積(m ²)	使用可能面積(m ²)	収容定員(人)	避難計画人口(人)	一人当たりの使用可能面積(m ² /人)	収容率(%)
270,271	249,178	249,178	32,062	7.77	12.9
最遠点の位置				距離(km)	所要時間
港北区下田町一丁目1-1				1.7	43分
主要用途			主な施設所有、管理者		
学校、農地			横浜市教育委員会事務局、民地		

2. 計算結果



3. 地区割り当て



最遠点：広域避難場所の外縁部から直線距離で最も離れている地区割り当ての端点

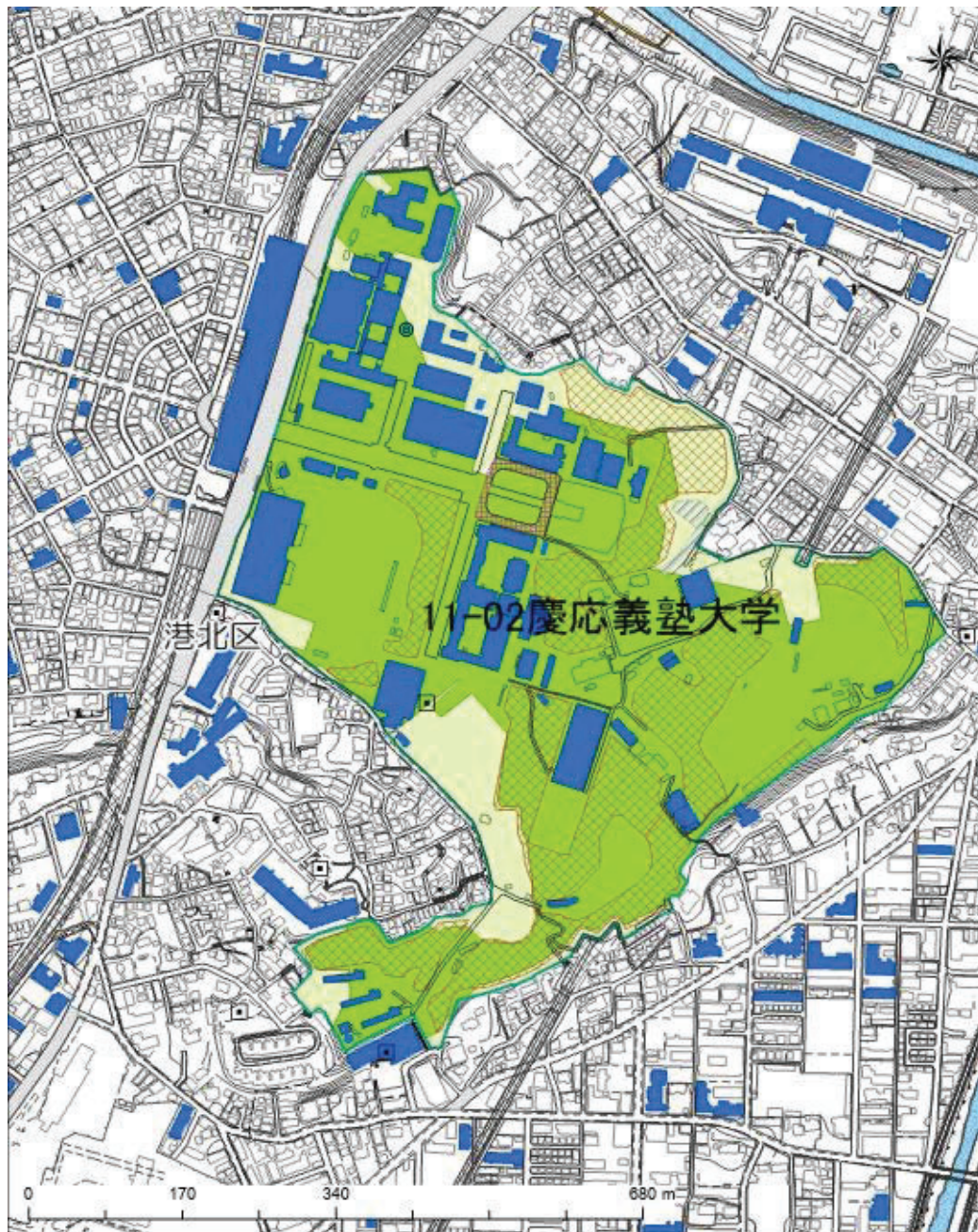
11-02 慶応義塾大学

(港北区日吉四、五丁目、箕輪町一丁目)

1. 諸元

広域避難場所面積(m ²)	使用可能面積(m ²)	収容定員(人)	避難計画人口(人)	一人当たりの使用可能面積(m ² /人)	収容率(%)
365,514	227,125	227,125	60,488	3.75	26.6
最遠点の位置				距離(km)	所要時間
港北区綱島西二丁目25				2.3	58分
主要用途			主な施設所有、管理者		
学校			学校法人慶應義塾		

2. 計算結果



3. 地区割り当て



最遠点: 広域避難場所の外縁部から直線距離で最も離れている地区割り当ての端点

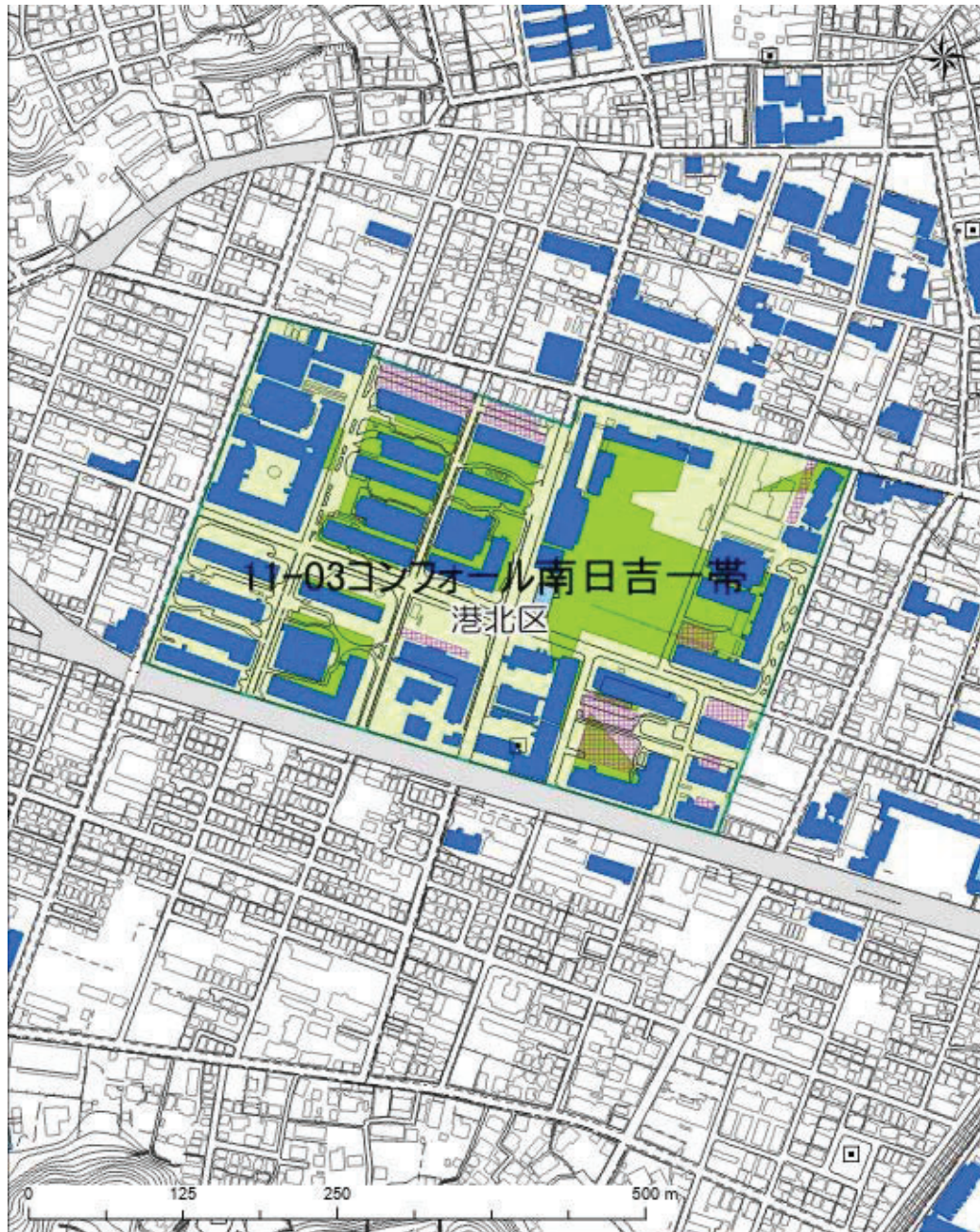
11-03 コンフォール南日吉一帯

(港北区日吉本町四丁目)

1. 諸元

広域避難場所面積(m ²)	使用可能面積(m ²)	収容定員(人)	避難計画人口(人)	一人当たりの使用可能面積(m ² /人)	収容率(%)
149,627	66,434	66,434	44,673	1.49	67.2
最遠点の位置				距離(km)	所要時間
港北区日吉本町一丁目10				1.1	28分
主要用途			主な施設所有、管理者		
集合住宅、学校			UR都市機構、横浜市教育委員会事務局		

2. 計算結果



3. 地区割り当て



最遠点: 広域避難場所の外縁部から直線距離で最も離れている地区割り当ての端点

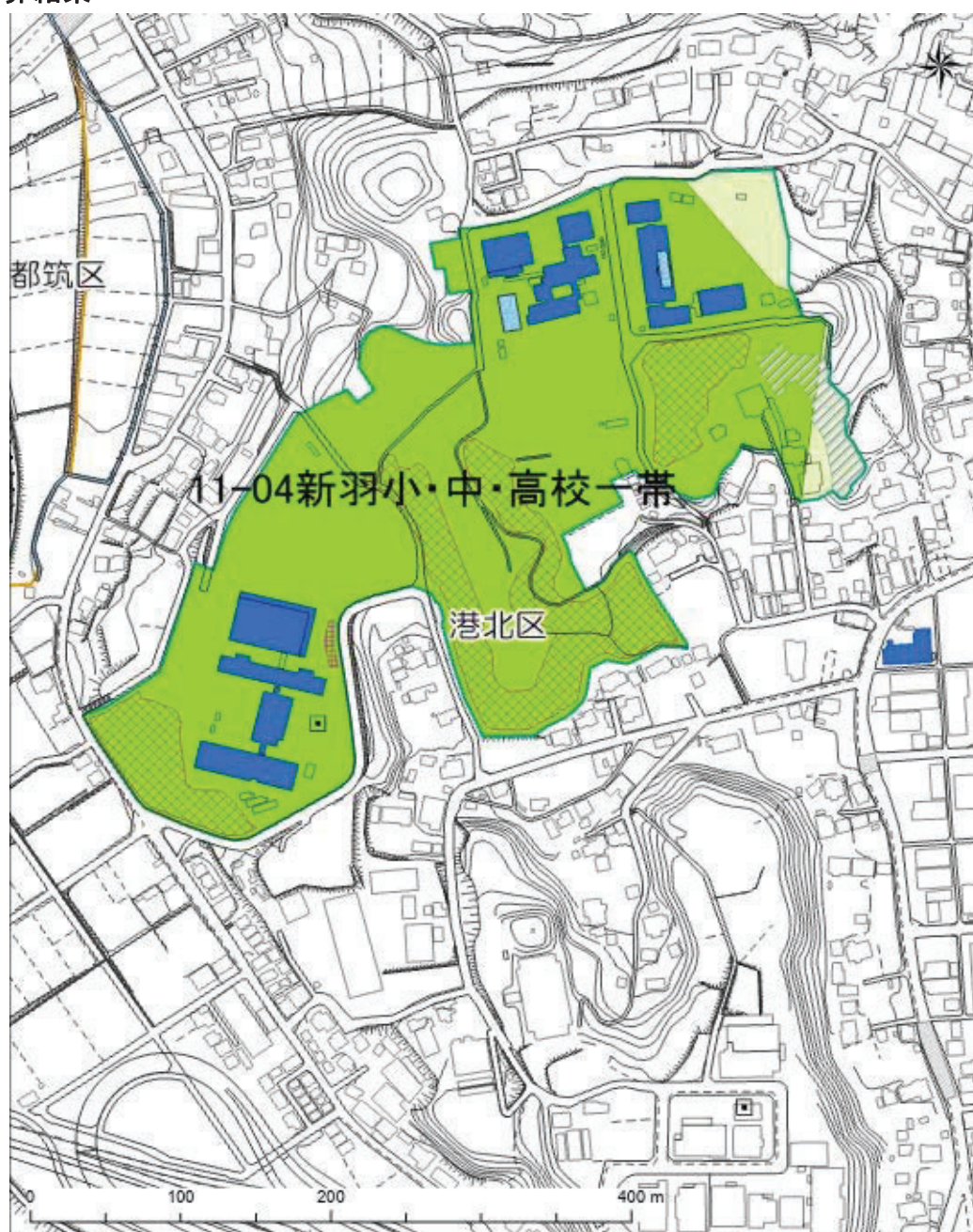
11-04 新羽小・中・高校一帯

(港北区新羽町)

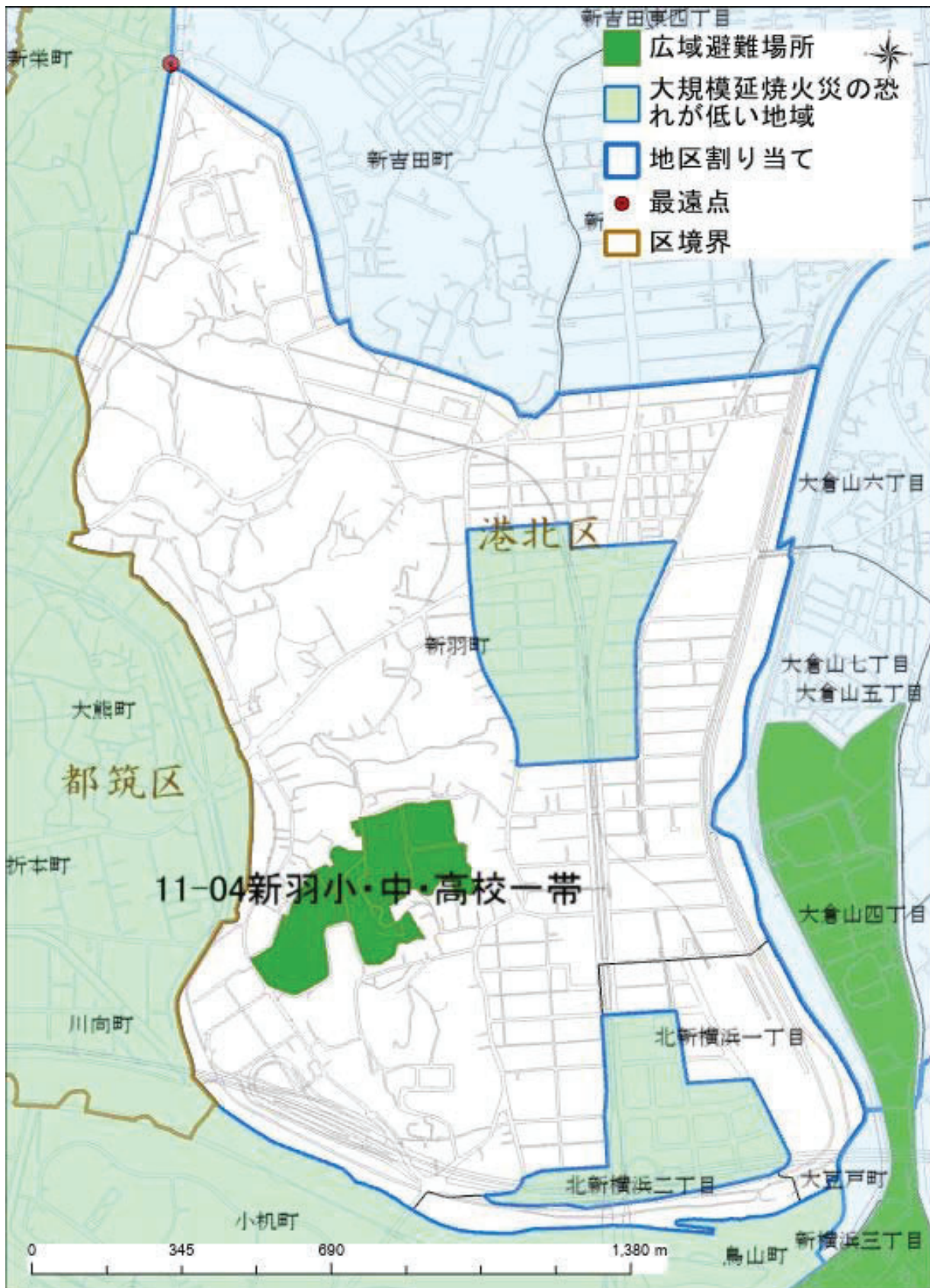
1. 諸元

広域避難場所面積(m ²)	使用可能面積(m ²)	収容定員(人)	避難計画人口(人)	一人当たりの使用可能面積(m ² /人)	収容率(%)
107,530	81,354	81,354	15,974	5.09	19.6
最遠点の位置				距離(km)	所要時間
港北区新羽町4397				1.8	45分
主要用途			主な施設所有、管理者		
学校			横浜市教育委員会		

2. 計算結果



3. 地区割り当て



最遠点：広域避難場所の外縁部から直線距離で最も離れている地区割り当ての端点

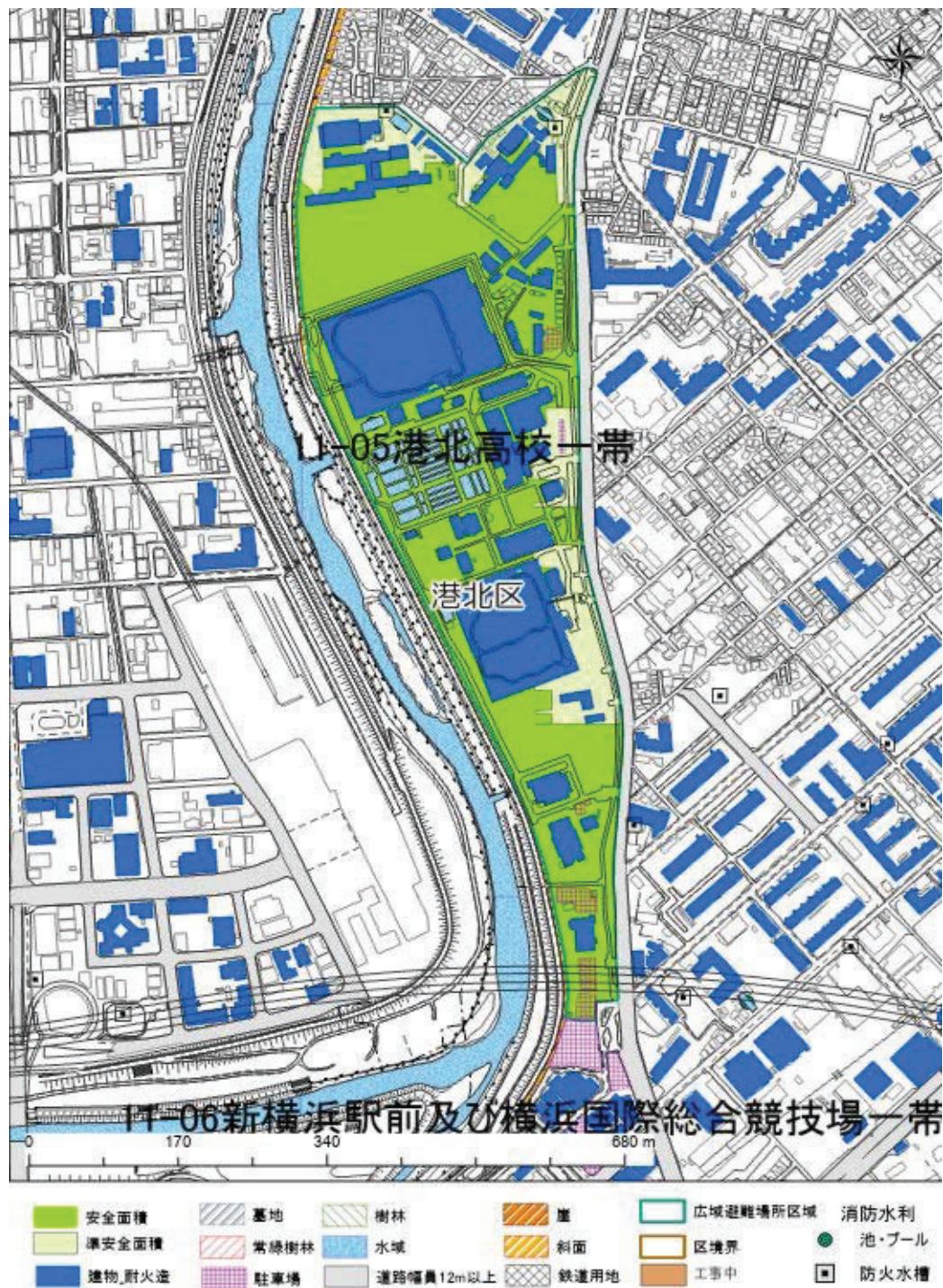
11-05 港北高校一帯

(港北区大倉山七丁目、大豆戸町)

1. 諸元

広域避難場所面積(m ²)	使用可能面積(m ²)	収容定員(人)	避難計画人口(人)	一人当たりの使用可能面積(m ² /人)	収容率(%)
215,116	138,764	138,764	39,360	3.53	28.4
最遠点の位置				距離(km)	所要時間
港北区大倉根ニ丁目43				1.5	38分
主要用途			主な施設所有、管理者		
学校、水再生センター、ポンプ施設、公園			神奈川県教育局、横浜市環境創造局		

2. 計算結果



11-06 新横浜駅前及び横浜国際総合競技場一帯

(港北区新横浜一～三丁目、鳥山町、小机町)

1. 諸元

広域避難場所面積(m ²)	使用可能面積(m ²)	収容定員(人)	避難計画人口(人)	一人当たりの使用可能面積(m ² /人)	収容率(%)
1,115,406	491,937	491,937	98,352	5.00	20.0
最遠点の位置				距離(km)	所要時間
港北区菊名二丁目5				2	50分
主要用途			主な施設所有、管理者		
スポーツ施設、多目的施設、商業施設等			横浜市スポーツ振興事業団等、(株)横浜アリーナ、民間		

2. 計算結果



3. 地区割り当て



最遠点：広域避難場所の外縁部から直線距離で最も離れている地区割り当ての端点

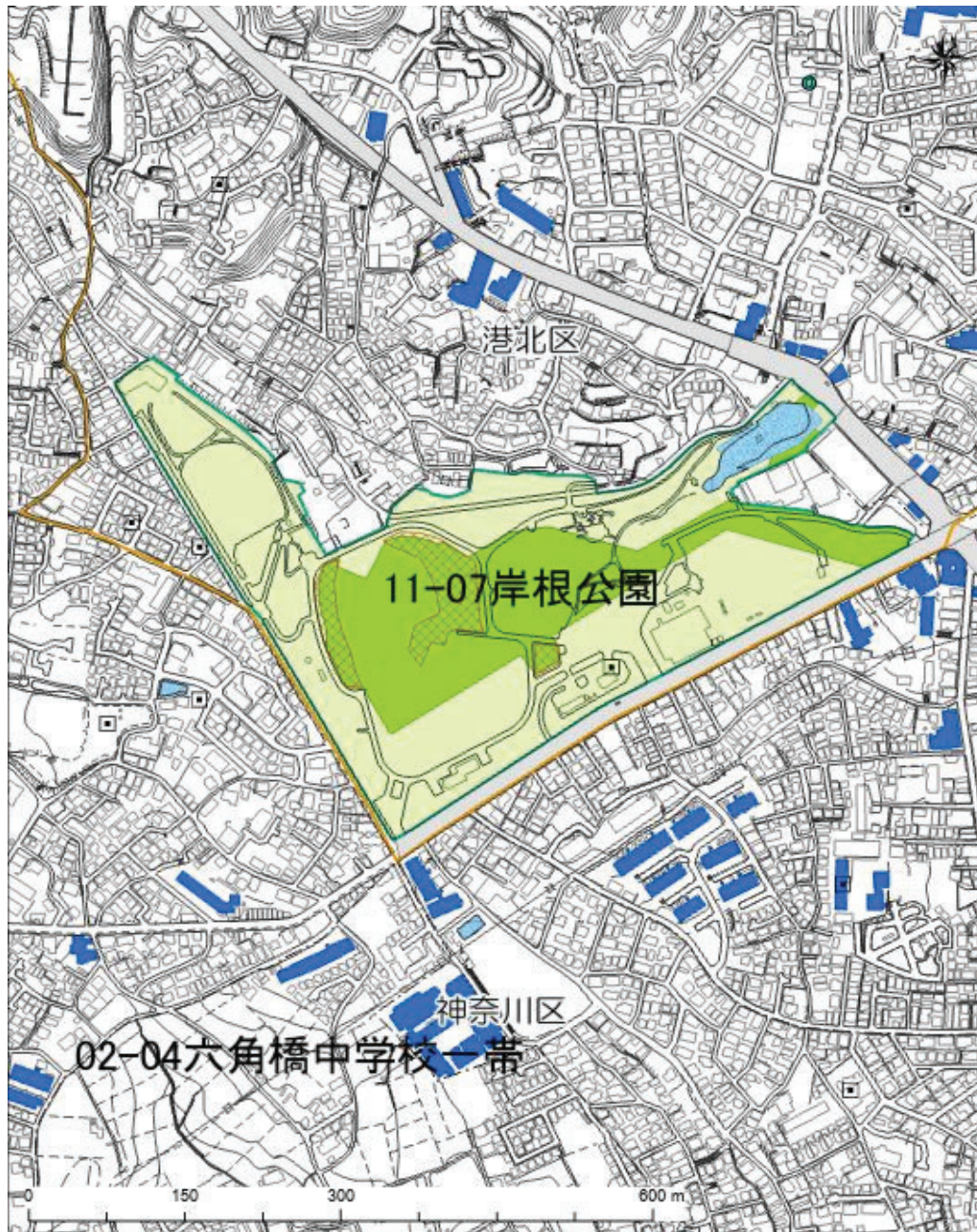
11-07 岸根公園

(港北区岸根町)

1. 諸元

広域避難場所面積(m ²)	使用可能面積(m ²)	収容定員(人)	避難計画人口(人)	一人当たりの使用可能面積(m ² /人)	収容率(%)
143,491	64,400	64,400	53,440	1.21	83.0
最遠点の位置				距離(km)	所要時間
神奈川県白幡仲町48				2.0	50分
港北区仲手原一丁目27				1.6	40分
主要用途			主な施設所有、管理者		
公園			公益財団法人横浜市緑の協会		

2. 計算結果



3. 地区割り当て



最遠点：広域避難場所の外縁部から直線距離で最も離れている地区割り当ての端点