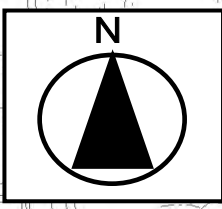


**凡例**

- 線引き等の変更を行う区域
- 市街化区域
- 市街化調整区域

ご覧になりたい地区番号をクリックすることで、  
 該当の図面へリンクします。

番号  
47



	面積約	1.2	ha
種 別	旧	→	新
区 域 区 分	市街化調整区域	→	市街化区域
用 途 地 域 (容積率/建蔽率)	無指定	→	第一種低層住居 専用地域(80/50)
高 度 地 区 (最 高 限)	無指定	→	第1種
防 火 地 域 及 び 準 防 火 地 域	無指定	→	無指定
緑 化 地 域	無指定	→	緑化地域(10%)



**凡例**

**用途地域**


- 第一種低層住居専用地域 [1低]
- 第二種低層住居専用地域 [2低]
- 第一種中高層住居専用地域 [1中高]
- 第二種中高層住居専用地域 [2中高]
- 第一種住居地域 [1住]
- 第二種住居地域 [2住]
- 準住居地域 [準住居]
- 近隣商業地域 [近商]
- 商業地域 [商業]
- 準工業地域 [準工業]
- 工業地域 [工業]
- 工業専用地域 [工業]
- 町界

**容積率**  
**用途地域**  
**建蔽率**

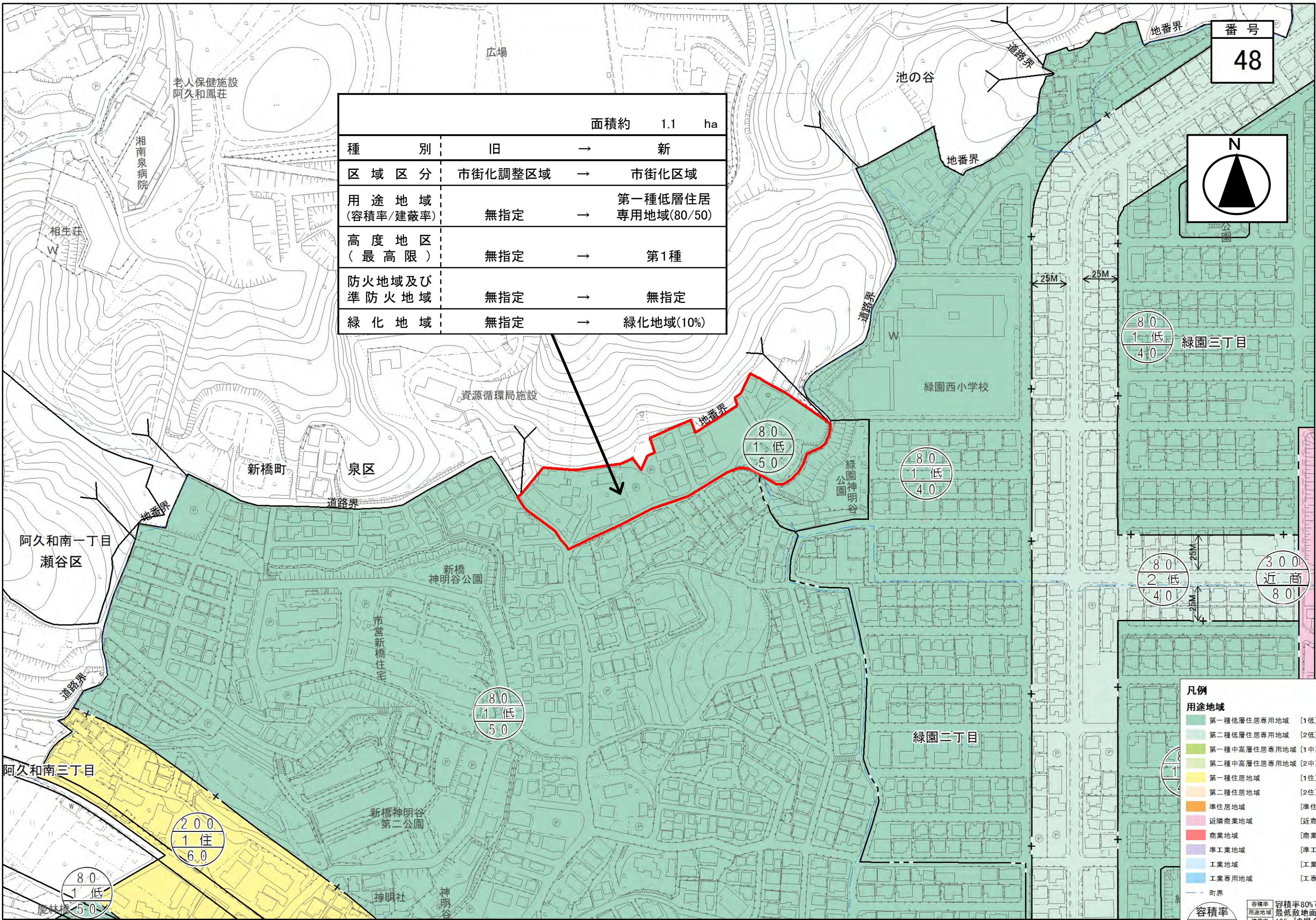
容積率80%で  
最低敷地面積  
165m<sup>2</sup>の場合  
※容積率80%、建蔽率50%  
の場合、外枠が2重の表記は  
外壁後退ありを示す。

0 50 100 200 m 1:2,500

番号  
48



		面積約	1.1	ha
種別	旧	→	新	
区域区分	市街化調整区域	→	市街化区域	
用途地域 (容積率/建蔽率)	無指定	→	第一種低層住居 専用地域(80/50)	
高度地区 (最高限)	無指定	→	第1種	
防火地域及び 準防火地域	無指定	→	無指定	
緑化地域	無指定	→	緑化地域(10%)	



**凡例**

**用途地域**

- 第一種低層住居専用地域 [1低]
- 第二種低層住居専用地域 [2低]
- 第一種中高層住居専用地域 [1中高]
- 第二種中高層住居専用地域 [2中高]
- 第一種住居地域 [1住]
- 第二種住居地域 [2住]
- 準住居地域 [準住居]
- 近隣商業地域 [近商]
- 商業地域 [商業]
- 準工業地域 [準工業]
- 工業地域 [工業]
- 工業専用地域 [工業]

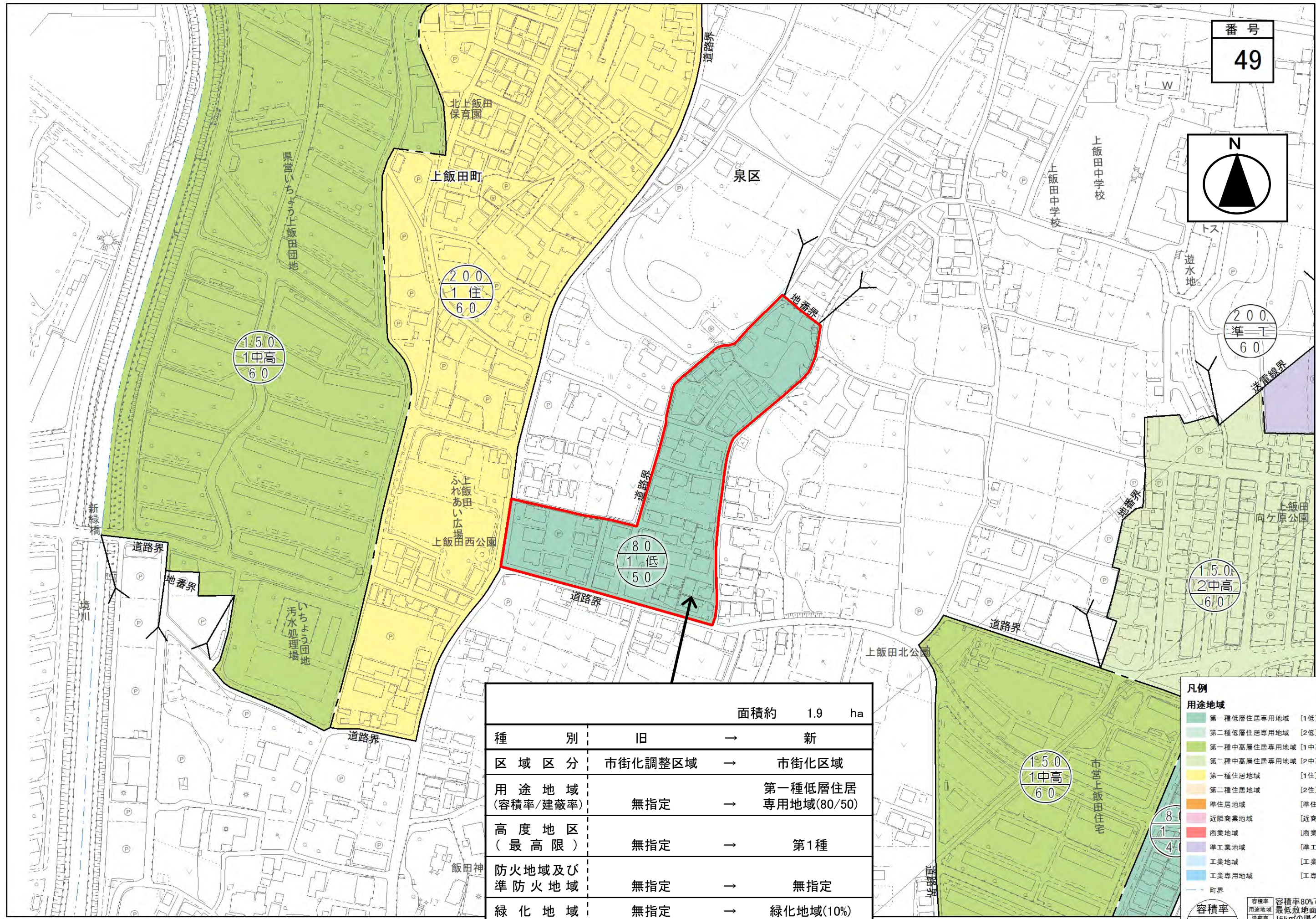
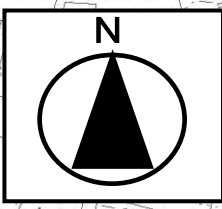
**容積率**

**用途地域**

**建蔽率**


※容積率80%、建蔽率50%の場合、外枠が2重の表記は外壁後退ありを示す。

0 50 100 200 m 1:2,500



面積約 1.9 ha

種別	旧	→	新
区域区分	市街化調整区域	→	市街化区域
用途地域 (容積率/建蔽率)	無指定	→	第一種低層住居 専用地域(80/50)
高度地区 (最高限)	無指定	→	第1種
防火地域及び 準防火地域	無指定	→	無指定
緑化地域	無指定	→	緑化地域(10%)



**凡例**

**用途地域**


- 第一種低層住居専用地域 [1低]
- 第二種低層住居専用地域 [2低]
- 第一種中高層住居専用地域 [1中高]
- 第二種中高層住居専用地域 [2中高]
- 第一種住居地域 [1住]
- 第二種住居地域 [2住]
- 準住居地域 [準住居]
- 近隣商業地域 [近商]
- 商業地域 [商業]
- 準工業地域 [準工業]
- 工業地域 [工業]
- 工業専用地域 [工業]

— 町界

**容積率**  
**用途地域**  
**建蔽率**

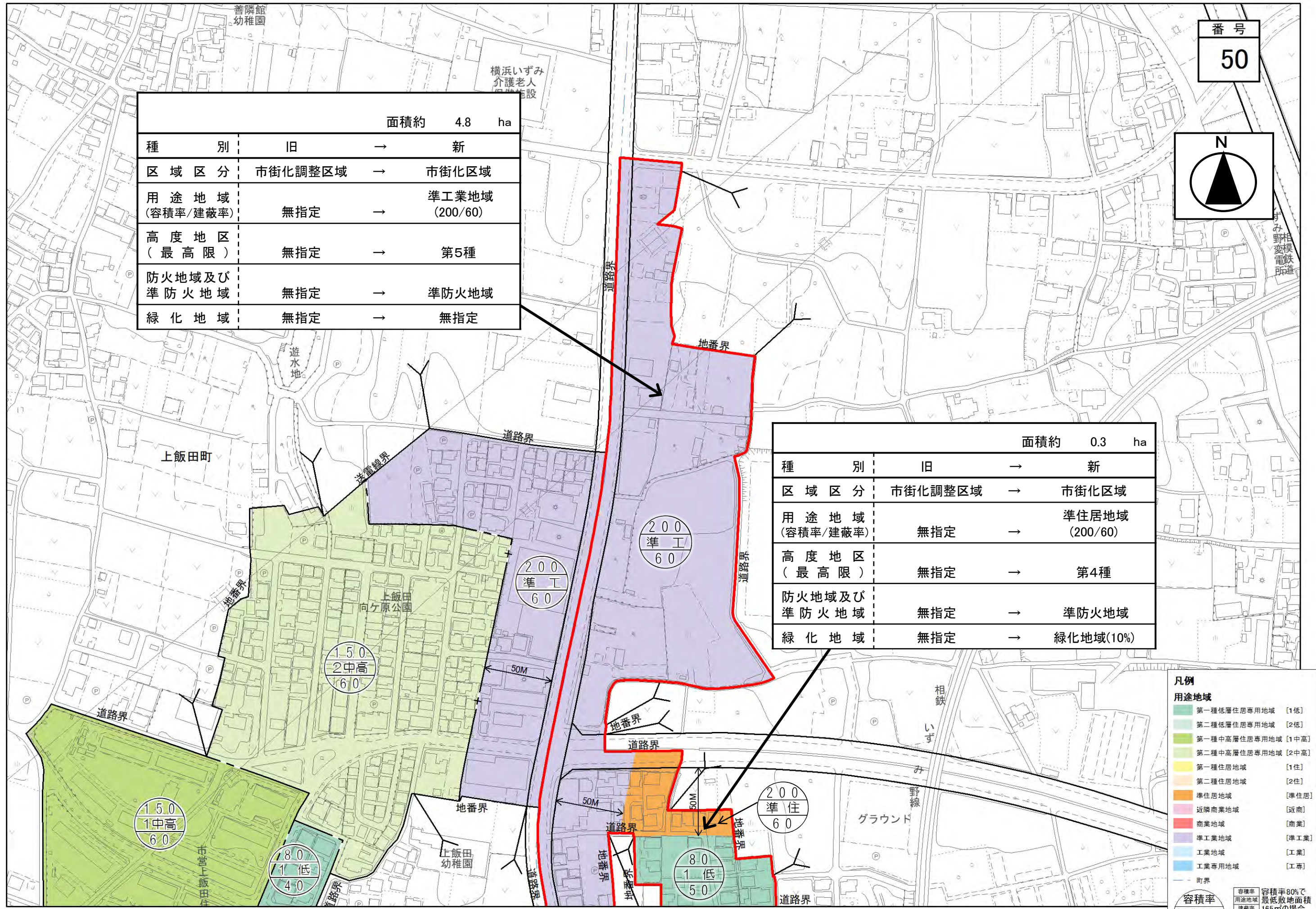
容積率80%、建蔽率50%  
の場合、外枠が2重の表記は  
外壁後退ありを示す。

番号  
50



		面積約	4.8	ha
種 別	旧	→	新	
区 域 区 分	市街化調整区域	→	市街化区域	
用 途 地 域 (容積率/建蔽率)	無指定	→	準工業地域 (200/60)	
高 度 地 区 (最 高 限)	無指定	→	第5種	
防 火 地 域 及 び 準 防 火 地 域	無指定	→	準防火地域	
緑 化 地 域	無指定	→	無指定	

		面積約	0.3	ha
種 別	旧	→	新	
区 域 区 分	市街化調整区域	→	市街化区域	
用 途 地 域 (容積率/建蔽率)	無指定	→	準住居地域 (200/60)	
高 度 地 区 (最 高 限)	無指定	→	第4種	
防 火 地 域 及 び 準 防 火 地 域	無指定	→	準防火地域	
緑 化 地 域	無指定	→	緑化地域(10%)	



**凡例**

**用途地域**

- 第一種低層住居専用地域 [1低]
- 第二種低層住居専用地域 [2低]
- 第一種中高層住居専用地域 [1中高]
- 第二種中高層住居専用地域 [2中高]
- 第一種住居地域 [1住]
- 第二種住居地域 [2住]
- 準住居地域 [準住居]
- 近隣商業地域 [近商]
- 商業地域 [商業]
- 準工業地域 [準工業]
- 工業地域 [工業]
- 工業専用地域 [工業]
- 町界

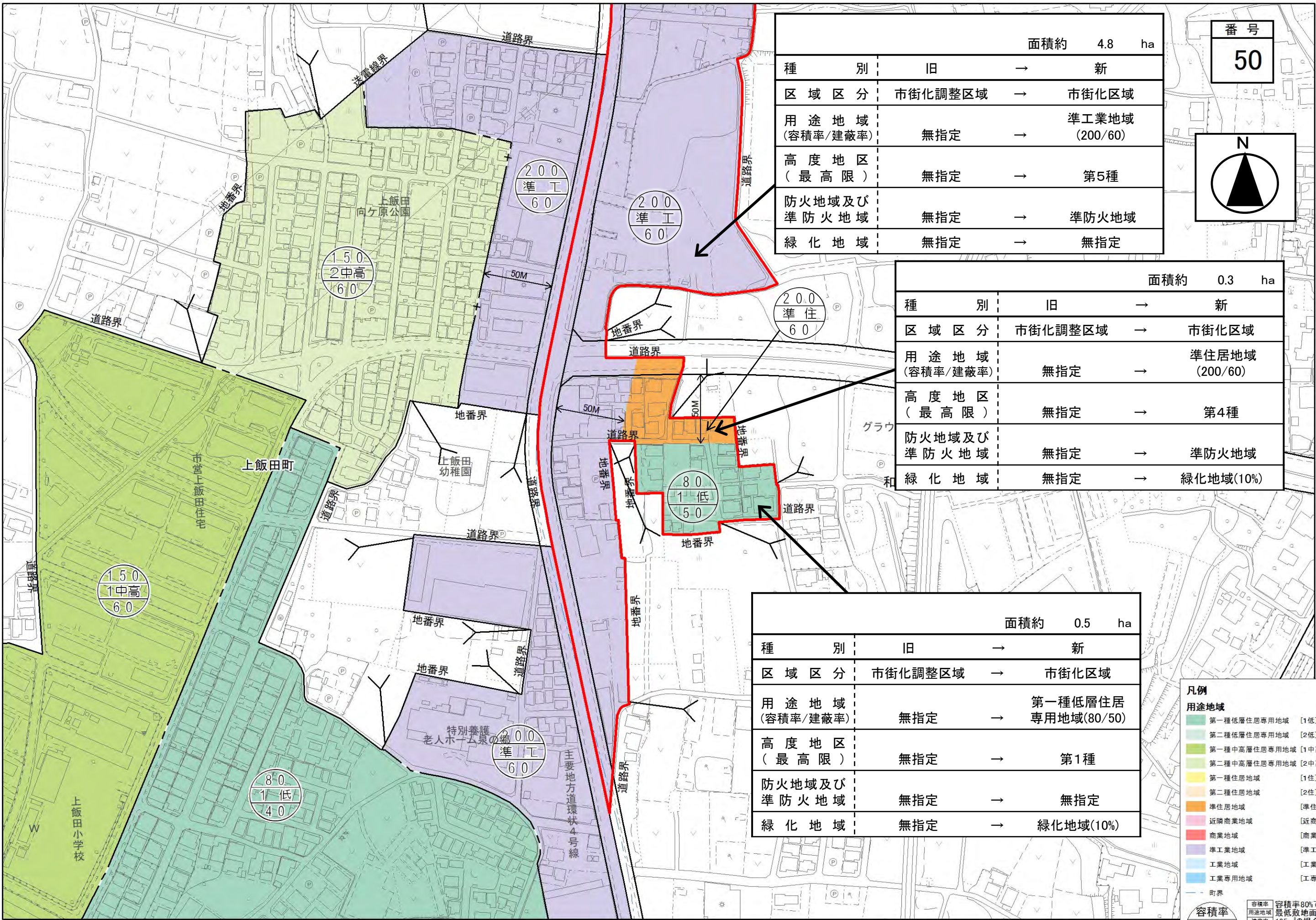
**容積率**

**用途地域**

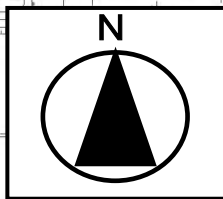
**建蔽率**

容積率80%で最低敷地面積165m<sup>2</sup>の場合  
※容積率80%、建蔽率50%の場合、外枠が2重の表記は外壁後退ありを示す。

0 50 100 200 m 1:2,500



番号  
**50**



		面積約	4.8	ha
種別	旧	→	新	
区域区分	市街化調整区域	→	市街化区域	
用途地域 (容積率/建蔽率)	無指定	→	準工業地域 (200/60)	
高度地区 (最高限)	無指定	→	第5種	
防火地域及び 準防火地域	無指定	→	準防火地域	
緑化地域	無指定	→	無指定	

		面積約	0.3	ha
種別	旧	→	新	
区域区分	市街化調整区域	→	市街化区域	
用途地域 (容積率/建蔽率)	無指定	→	準住居地域 (200/60)	
高度地区 (最高限)	無指定	→	第4種	
防火地域及び 準防火地域	無指定	→	準防火地域	
緑化地域	無指定	→	緑化地域(10%)	

		面積約	0.5	ha
種別	旧	→	新	
区域区分	市街化調整区域	→	市街化区域	
用途地域 (容積率/建蔽率)	無指定	→	第一種低層住居 専用地域(80/50)	
高度地区 (最高限)	無指定	→	第1種	
防火地域及び 準防火地域	無指定	→	無指定	
緑化地域	無指定	→	緑化地域(10%)	

**凡例**

**用途地域**

- 第一種低層住居専用地域 [1低]
- 第二種低層住居専用地域 [2低]
- 第一種中高層住居専用地域 [1中高]
- 第二種中高層住居専用地域 [2中高]
- 第一種住居地域 [1住]
- 第二種住居地域 [2住]
- 準住居地域 [準住居]
- 近隣商業地域 [近商]
- 商業地域 [商業]
- 準工業地域 [準工業]
- 工業地域 [工業]
- 工業専用地域 [工業]


**町界**


**容積率**

**用途地域**

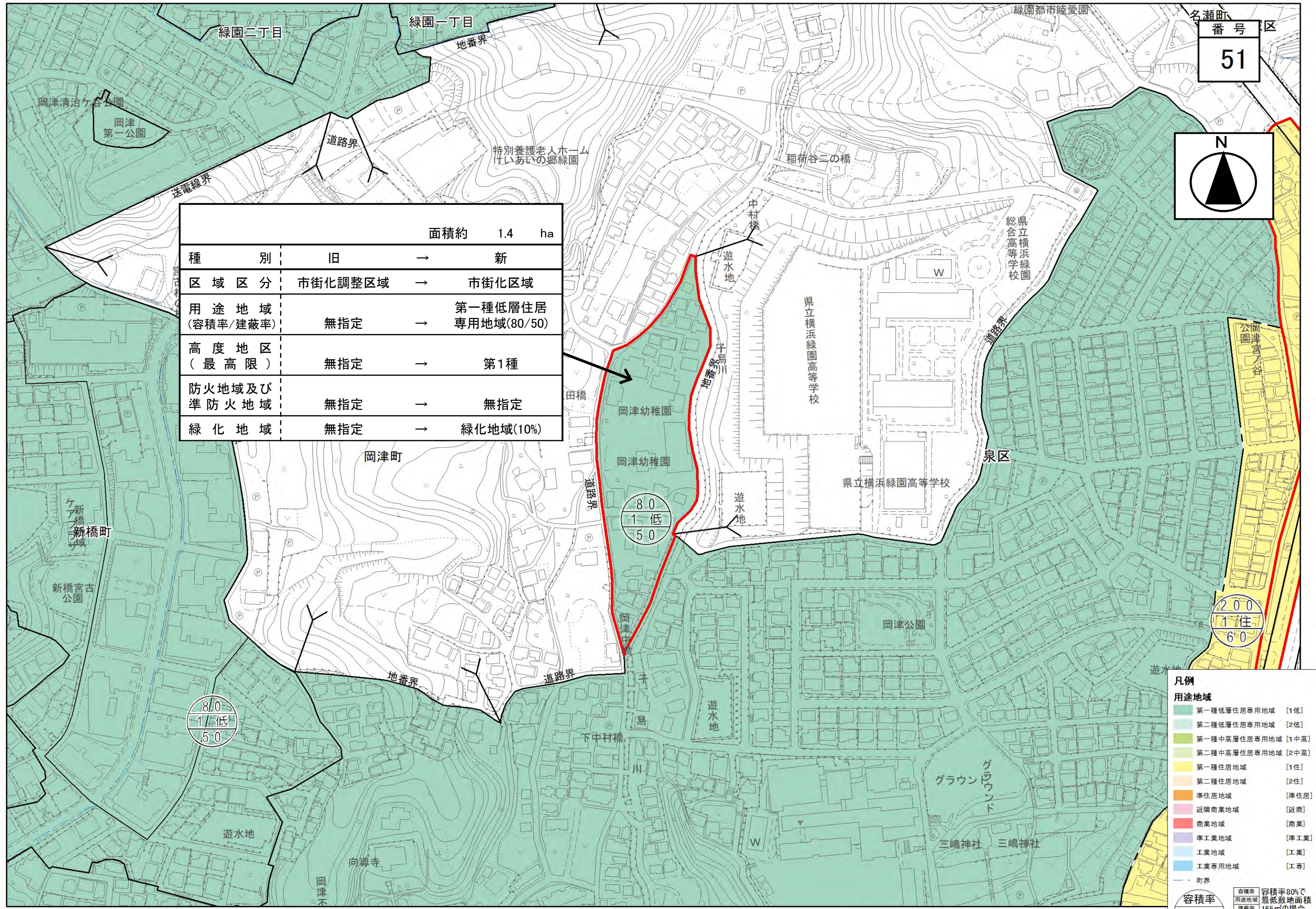
**建蔽率**

容積率80%で  
最低敷地面積  
165m<sup>2</sup>の場合  
※容積率80%、建蔽率50%  
の場合、外枠が2重の表記は  
外壁後退ありを示す。





		面積約	1.4	ha
種別	旧	→	新	
区域区分	市街化調整区域	→	市街化区域	
用途地域 (容積率/建蔽率)	無指定	→	第一種低層住居 専用地域(80/50)	
高度地区 (最高限)	無指定	→	第1種	
防火地域及び 準防火地域	無指定	→	無指定	
緑化地域	無指定	→	緑化地域(10%)	



80  
1/低  
50

80  
1/低  
50

200  
1/住  
60

**凡例**

**用途地域**

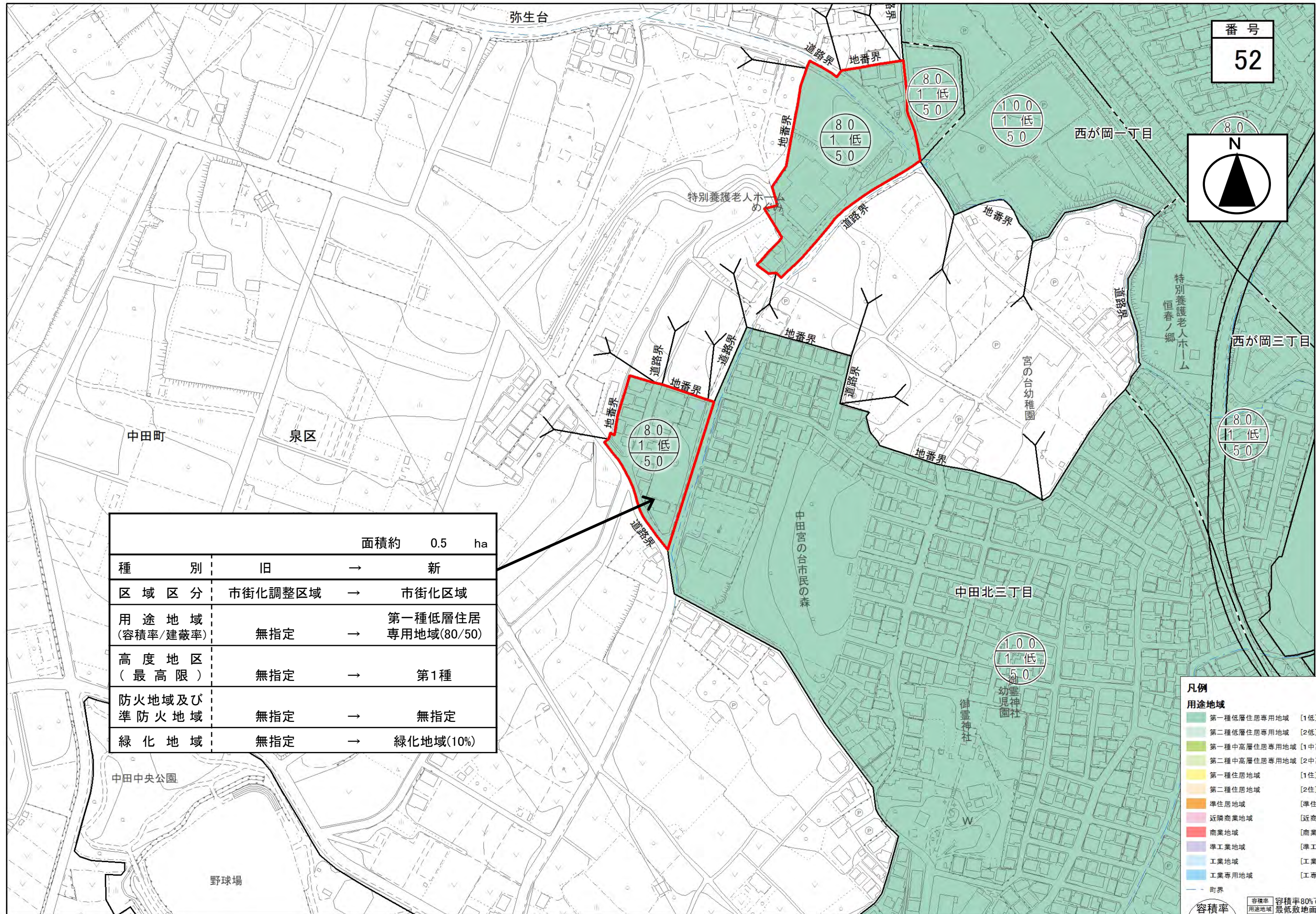
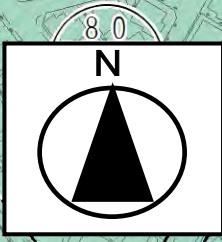
- 第一種低層住居専用地域 [1低]
- 第二種低層住居専用地域 [2低]
- 第一種中高層住居専用地域 [1中高]
- 第二種中高層住居専用地域 [2中高]
- 第一種住居地域 [1住]
- 第二種住居地域 [2住]
- 準住居地域 [準住居]
- 近隣商業地域 [近商]
- 商業地域 [商業]
- 準工業地域 [準工業]
- 工業地域 [工業]
- 工業専用地域 [工業]

町界

**容積率**  
**用途地域**  
**建蔽率**

容積率80%で  
最低敷地面積  
165m<sup>2</sup>の場合  
※容積率80%、建蔽率50%  
の場合、外枠が2重の表記は  
外壁後退ありを示す。

番号  
52



		面積約	0.5	ha
種別	旧	→	新	
区域区分	市街化調整区域	→	市街化区域	
用途地域 (容積率/建蔽率)	無指定	→	第一種低層住居 専用地域(80/50)	
高度地区 (最高限)	無指定	→	第1種	
防火地域及び 準防火地域	無指定	→	無指定	
緑化地域	無指定	→	緑化地域(10%)	

**凡例**

**用途地域**

- 第一種低層住居専用地域 [1低]
- 第二種低層住居専用地域 [2低]
- 第一種中高層住居専用地域 [1中高]
- 第二種中高層住居専用地域 [2中高]
- 第一種住居地域 [1住]
- 第二種住居地域 [2住]
- 準住居地域 [準住居]
- 近隣商業地域 [近商]
- 商業地域 [商業]
- 準工業地域 [準工業]
- 工業地域 [工業]
- 工業専用地域 [工業]


町界

**容積率**

**用途地域**

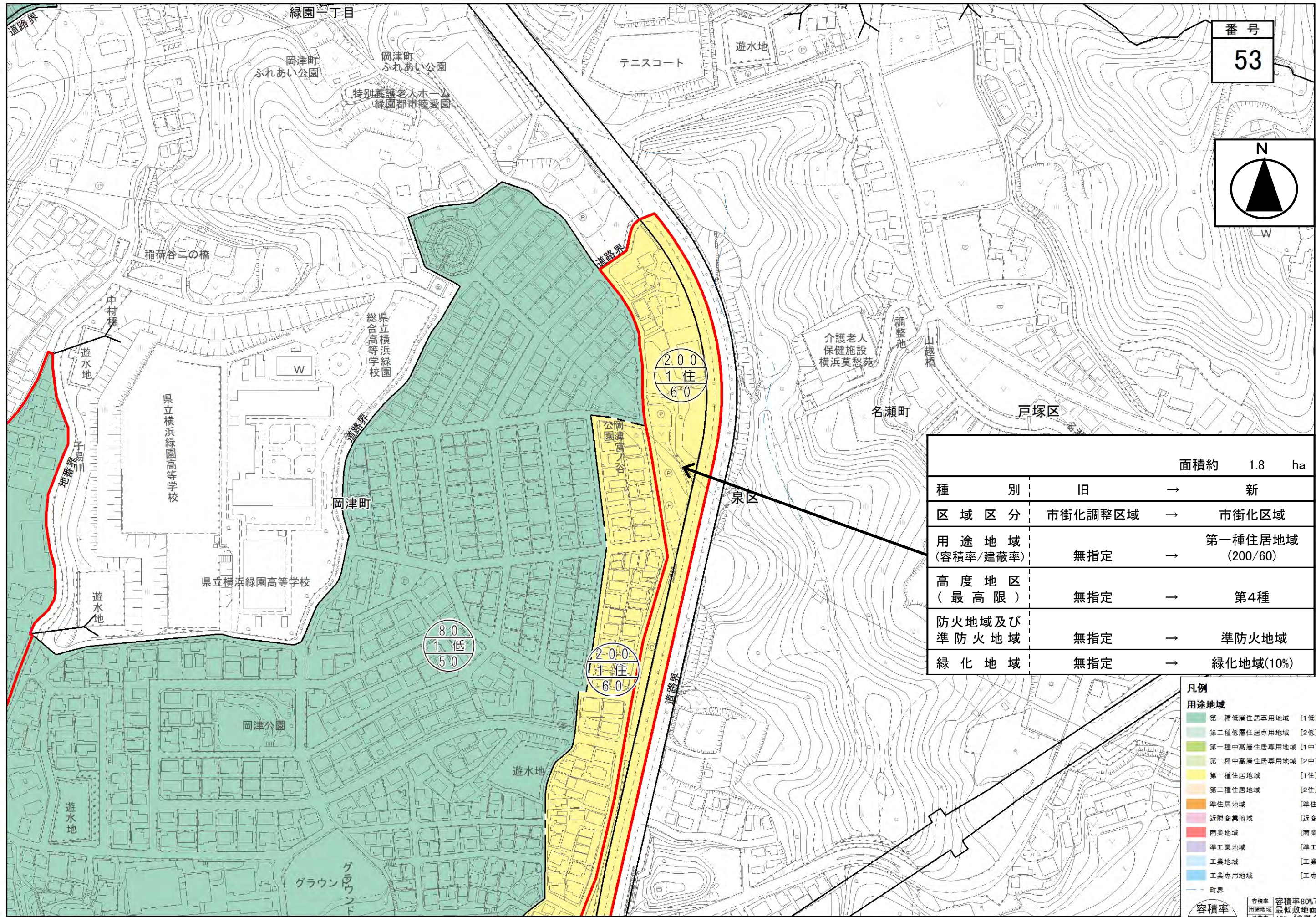
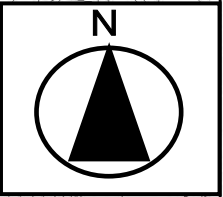
**建蔽率**

容積率80%で  
最低敷地面積  
165m<sup>2</sup>の場合  
※容積率80%、建蔽率50%  
の場合、外枠が2重の表記は  
外壁後退ありを示す。





番号  
53



	面積約	1.8	ha
種 別	旧	→	新
区 域 区 分	市街化調整区域	→	市街化区域
用 途 地 域 (容積率/建蔽率)	無指定	→	第一種住居地域 (200/60)
高 度 地 区 (最 高 限)	無指定	→	第4種
防 火 地 域 及 び 準 防 火 地 域	無指定	→	準防火地域
緑 化 地 域	無指定	→	緑化地域(10%)

**凡例**

**用途地域**

- 第一種低層住居専用地域 [1低]
- 第二種低層住居専用地域 [2低]
- 第一種中高層住居専用地域 [1中高]
- 第二種中高層住居専用地域 [2中高]
- 第一種住居地域 [1住]
- 第二種住居地域 [2住]
- 準住居地域 [準住居]
- 近隣商業地域 [近商]
- 商業地域 [商業]
- 準工業地域 [準工業]
- 工業地域 [工業]
- 工業専用地域 [工業]

**容積率**

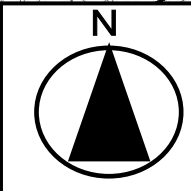
**用途地域**

**建蔽率**

容積率80%で最低敷地面積165m<sup>2</sup>の場合  
※容積率80%、建蔽率50%の場合、外枠が2重の表記は外壁後退ありを示す。

0 50 100 200 m 1:2,500

番号  
53



		面積約	1.8	ha
種別	旧	→	新	
区域区分	市街化調整区域	→	市街化区域	
用途地域 (容積率/建蔽率)	無指定	→	第一種住居地域 (200/60)	
高度地区 (最高限)	無指定	→	第4種	
防火地域及び 準防火地域	無指定	→	準防火地域	
緑化地域	無指定	→	緑化地域(10%)	

		面積約	1.0	ha
種別	旧	→	新	
区域区分	市街化調整区域	→	市街化区域	
用途地域 (容積率/建蔽率)	無指定	→	準住居地域 (200/60)	
高度地区 (最高限)	無指定	→	第4種	
防火地域及び 準防火地域	無指定	→	準防火地域	
緑化地域	無指定	→	緑化地域(10%)	

**凡例**

**用途地域**

- 第一種低層住居専用地域 [1低]
- 第二種低層住居専用地域 [2低]
- 第一種中高層住居専用地域 [1中高]
- 第二種中高層住居専用地域 [2中高]
- 第一種住居地域 [1住]
- 第二種住居地域 [2住]
- 準住居地域 [準住居]
- 近隣商業地域 [近商]
- 商業地域 [商業]
- 準工業地域 [準工業]
- 工業地域 [工業]
- 工業専用地域 [工業]

町界

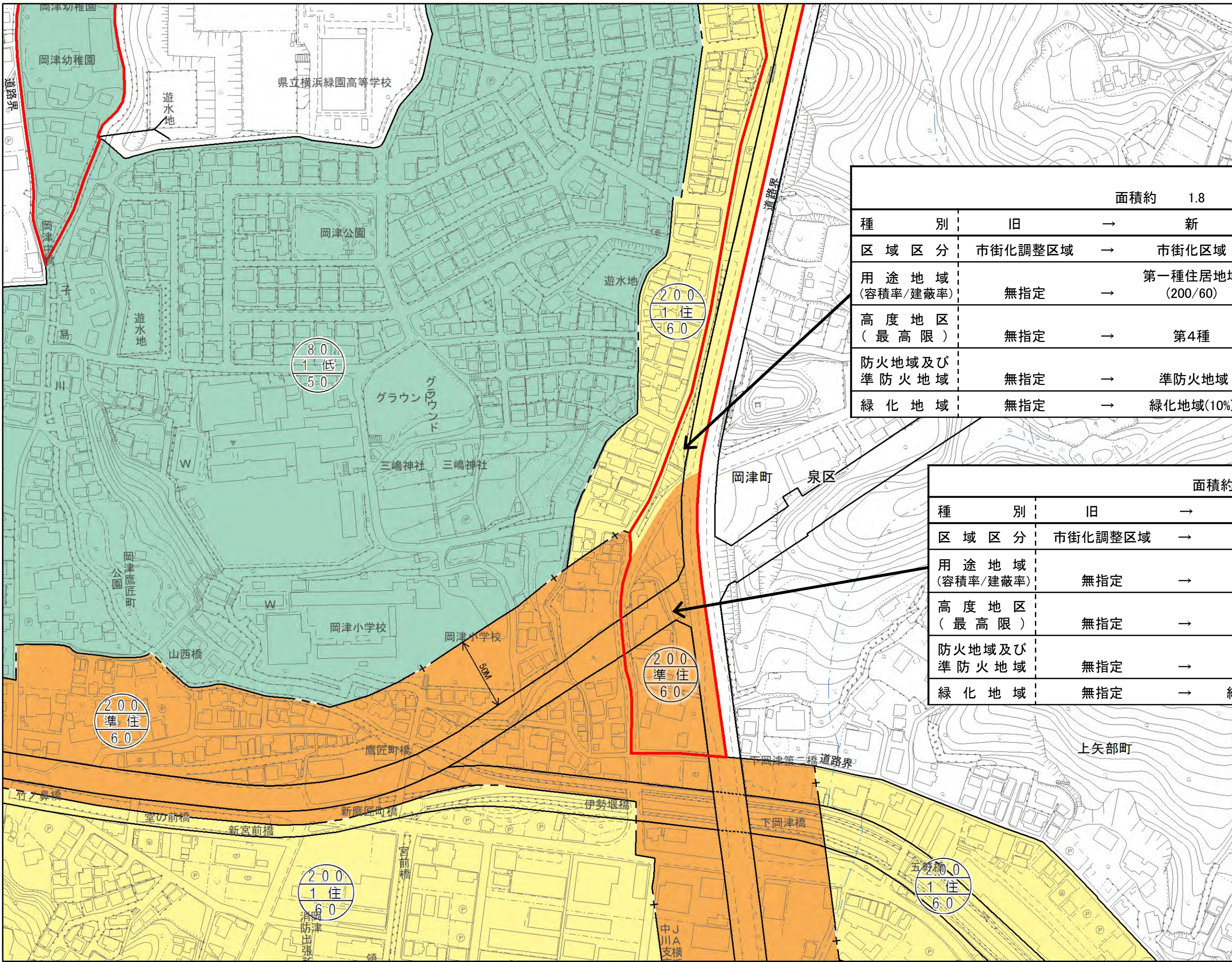
---

**容積率**

**用途地域**

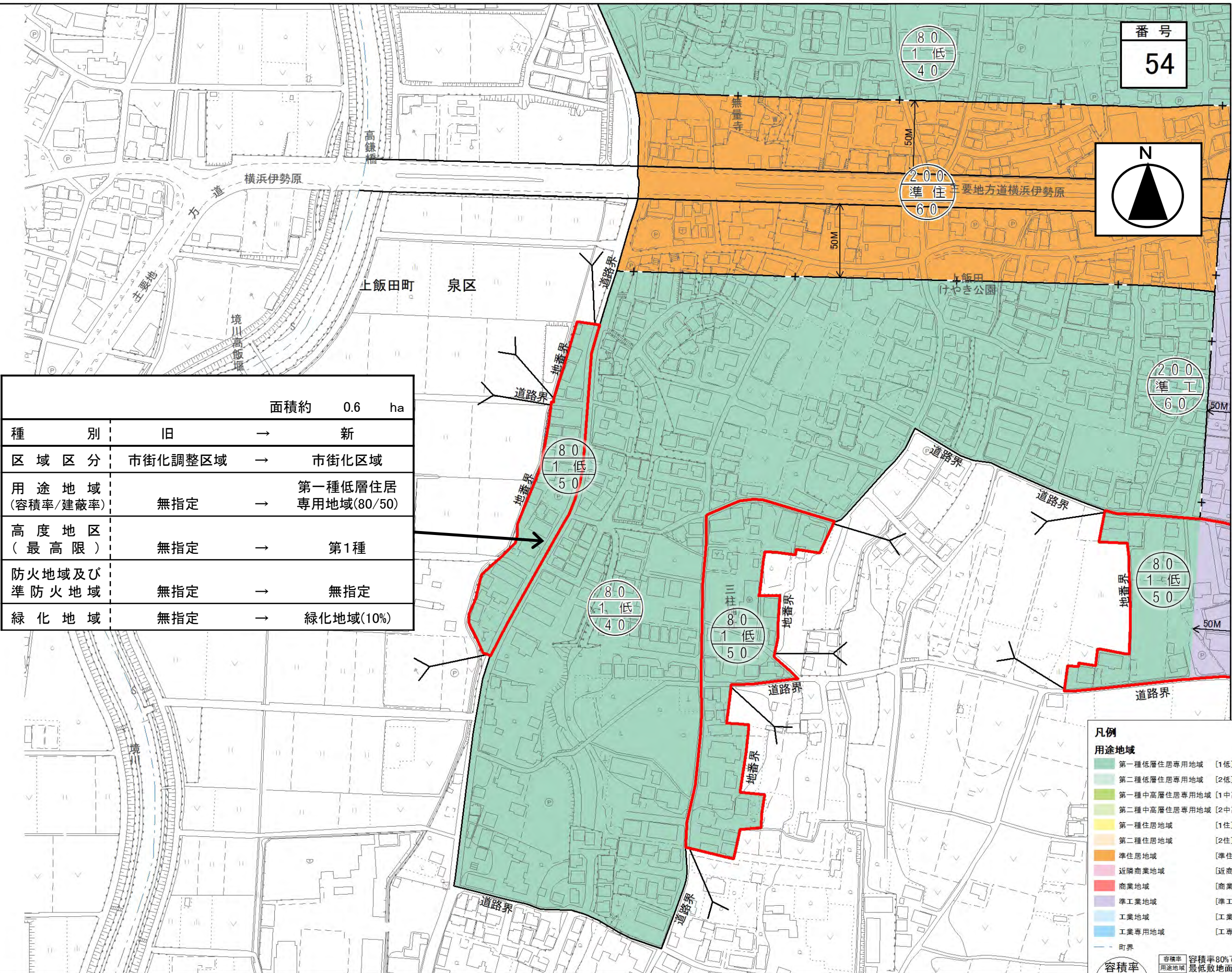

**建蔽率**

容積率80%で最低敷地面積165m<sup>2</sup>の場合  
※容積率80%、建蔽率50%の場合、外枠が2重の表記は外壁後退ありを示す。



0 50 100 200 m 1:2,500

番号  
54



		面積約	0.6	ha
種別	旧	→	新	
区域区分	市街化調整区域	→	市街化区域	
用途地域 (容積率/建蔽率)	無指定	→	第一種低層住居 専用地域(80/50)	
高度地区 (最高限)	無指定	→	第1種	
防火地域及び 準防火地域	無指定	→	無指定	
緑化地域	無指定	→	緑化地域(10%)	

**凡例**

**用途地域**

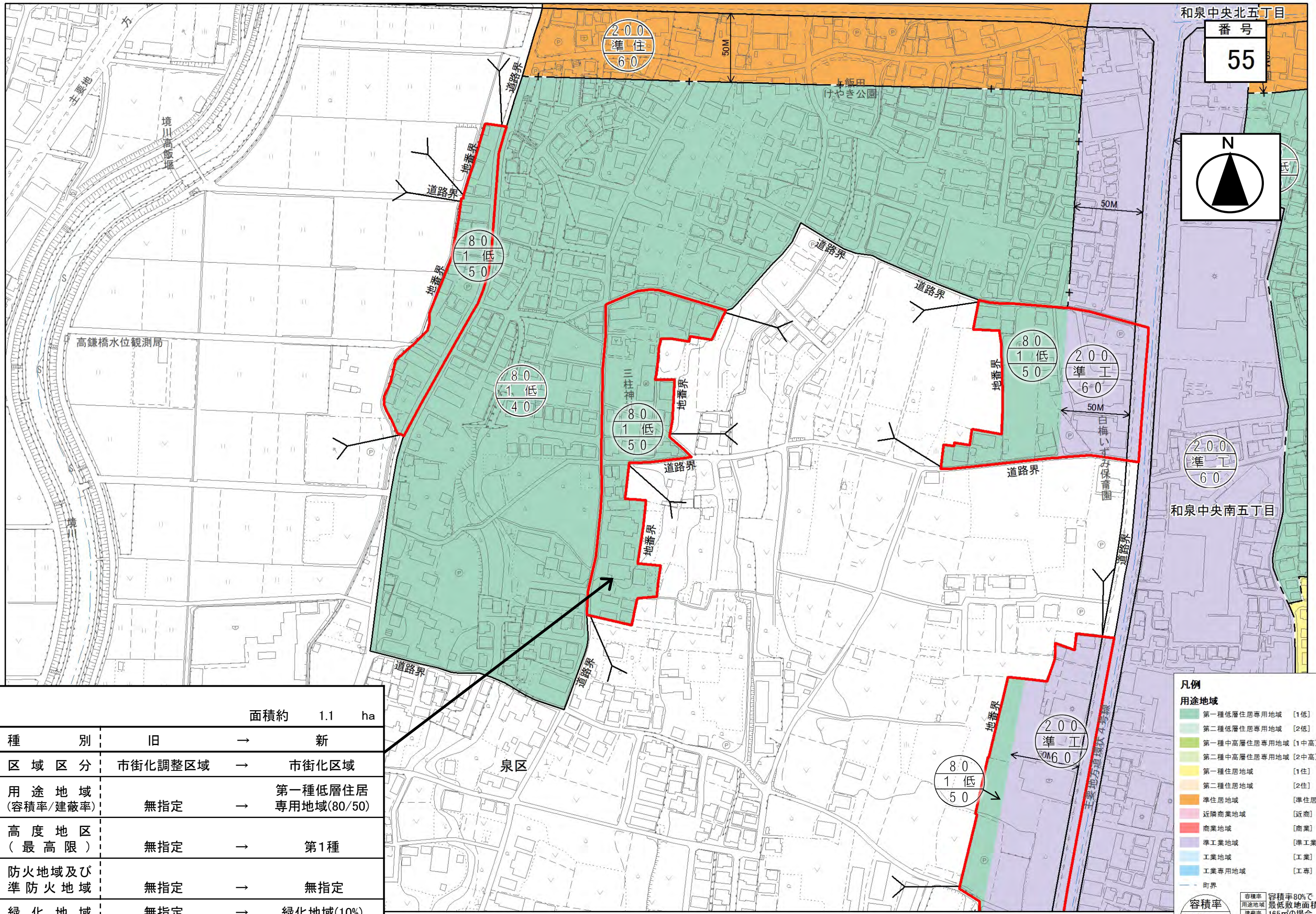
- 第一種低層住居専用地域 [1低]
- 第二種低層住居専用地域 [2低]
- 第一種中高層住居専用地域 [1中高]
- 第二種中高層住居専用地域 [2中高]
- 第一種住居地域 [1住]
- 第二種住居地域 [2住]
- 準住居地域 [準住居]
- 近隣商業地域 [近商]
- 商業地域 [商業]
- 準工業地域 [準工業]
- 工業地域 [工業]
- 工業専用地域 [工業]
- 町界

**容積率**  
用途地域  
建蔽率

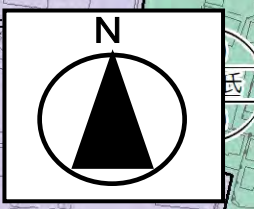
容積率80%で  
最低敷地面積  
165m<sup>2</sup>の場合

※容積率80%、建蔽率50%  
の場合、外枠が2重の表記は  
外壁後退ありを示す。

0 50 100 200 m 1:2,500



和泉中央北五丁目  
番号  
55



和泉中央南五丁目

		面積約	1.1	ha
種別	旧	→	新	
区域区分	市街化調整区域	→	市街化区域	
用途地域 (容積率/建蔽率)	無指定	→	第一種低層住居 専用地域(80/50)	
高度地区 (最高限)	無指定	→	第1種	
防火地域及び 準防火地域	無指定	→	無指定	
緑化地域	無指定	→	緑化地域(10%)	


**凡例**

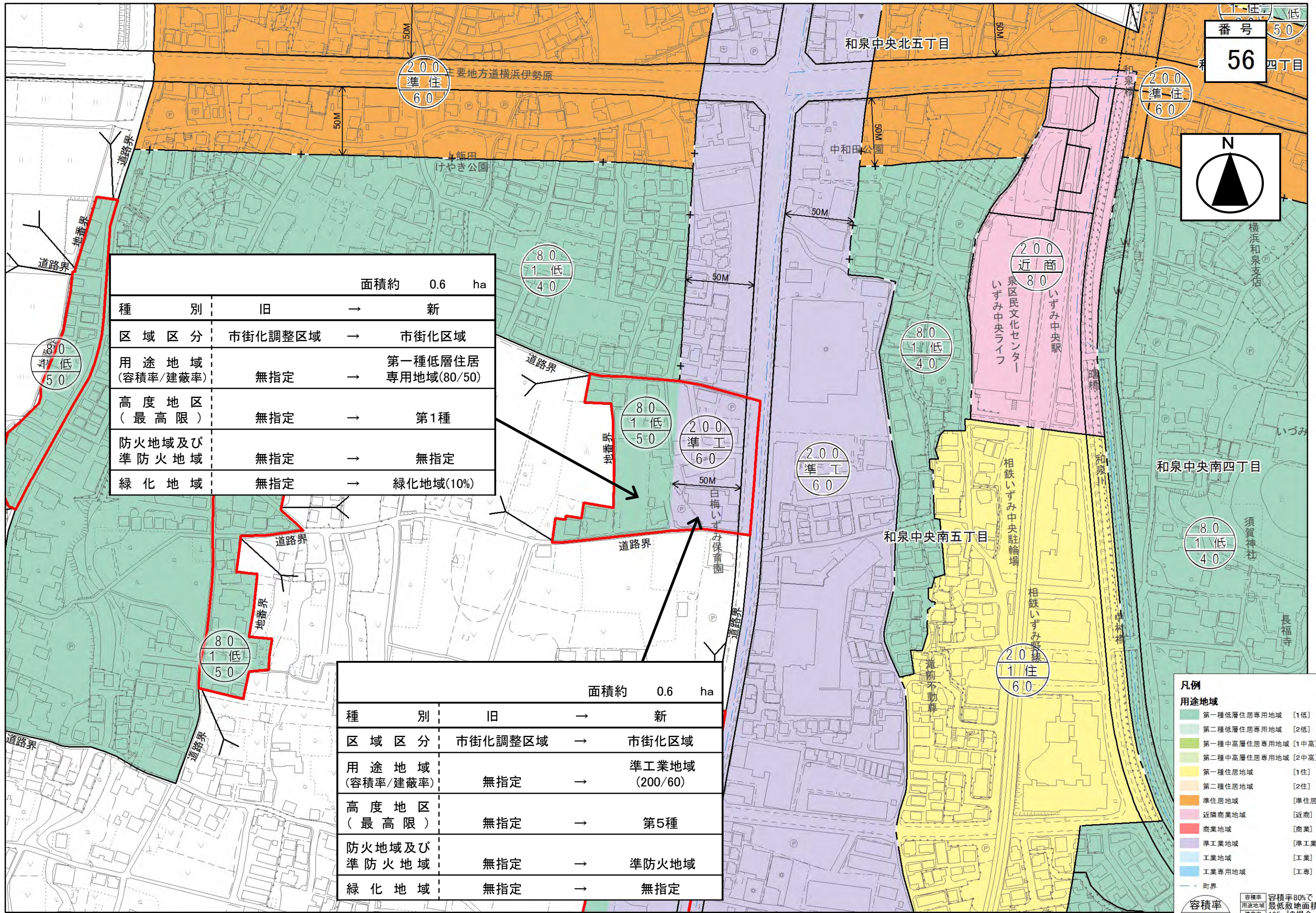
**用途地域**

- 第一種低層住居専用地域 [1低]
- 第二種低層住居専用地域 [2低]
- 第一種中高層住居専用地域 [1中高]
- 第二種中高層住居専用地域 [2中高]
- 第一種住居地域 [1住]
- 第二種住居地域 [2住]
- 準住居地域 [準住居]
- 近隣商業地域 [近商]
- 商業地域 [商業]
- 準工業地域 [準工業]
- 工業地域 [工業]
- 工業専用地域 [工業]
- 町界


**容積率**  
**用途地域**  
**建蔽率**

容積率80%、建蔽率50%  
の場合、外枠が2重の場合  
は外壁後退ありを示す。





番号 50  
56 四丁目



		面積約 0.6 ha	
種 別	旧	→	新
区域区分	市街化調整区域	→	市街化区域
用途地域 (容積率/建蔽率)	無指定	→	第一種低層住居 専用地域(80/50)
高度地区 (最高限)	無指定	→	第1種
防火地域及び 準防火地域	無指定	→	無指定
緑化地域	無指定	→	緑化地域(10%)

		面積約 0.6 ha	
種 別	旧	→	新
区域区分	市街化調整区域	→	市街化区域
用途地域 (容積率/建蔽率)	無指定	→	準工業地域 (200/60)
高度地区 (最高限)	無指定	→	第5種
防火地域及び 準防火地域	無指定	→	準防火地域
緑化地域	無指定	→	無指定

**凡例**

**用途地域**


- 第一種低層住居専用地域 [1低]
- 第二種低層住居専用地域 [2低]
- 第一種中高層住居専用地域 [1中高]
- 第二種中高層住居専用地域 [2中高]
- 第一種住居地域 [1住]
- 第二種住居地域 [2住]
- 準住居地域 [準住居]
- 近隣商業地域 [近商]
- 商業地域 [商業]
- 準工業地域 [準工業]
- 工業地域 [工業]
- 工業専用地域 [工業]

**容積率**

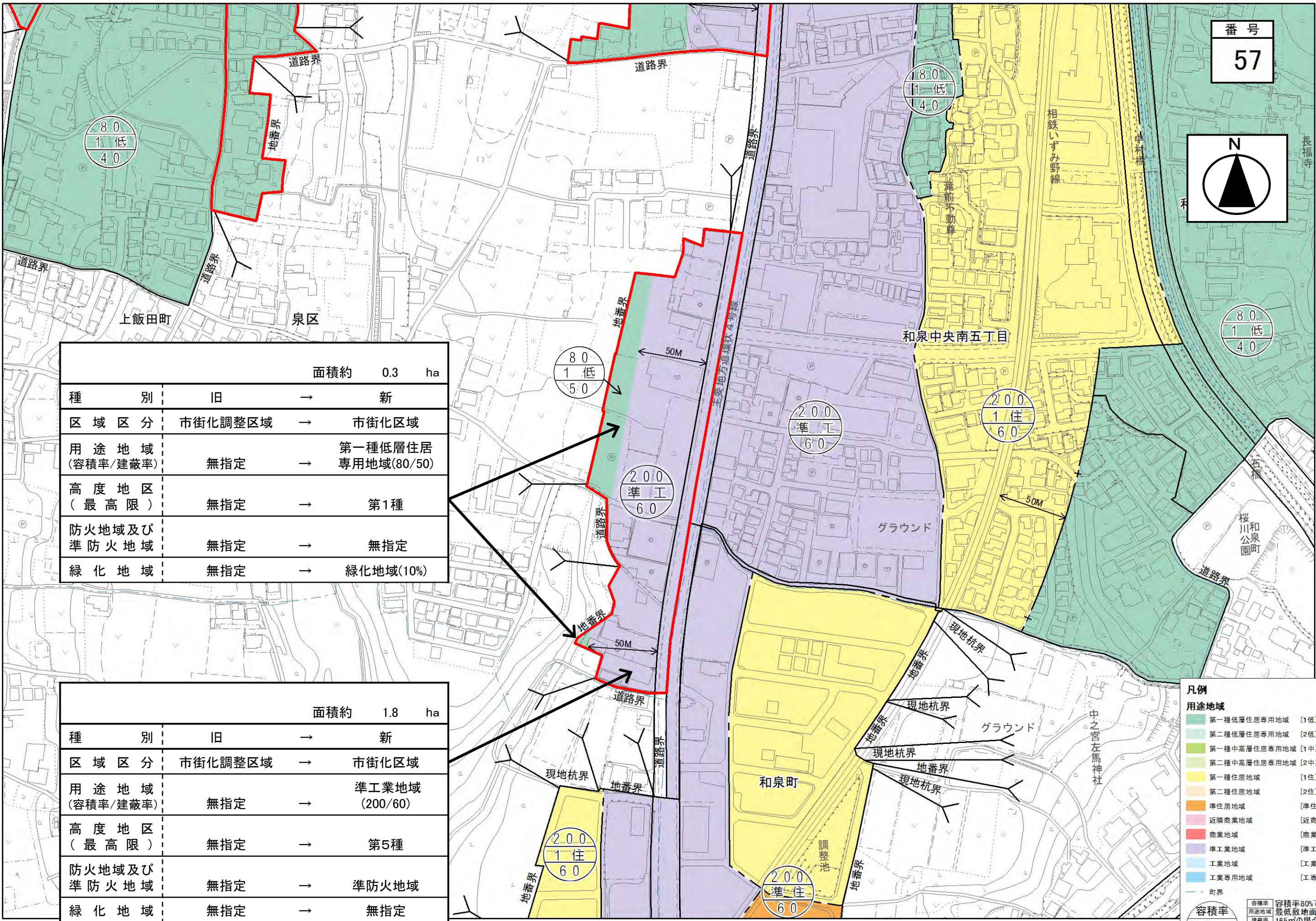
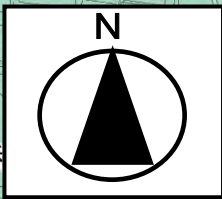
**用途地域**

**建蔽率**

※容積率80%、建蔽率50%の場合、外枠が2重の表記は外壁後退ありを示す。



番号  
57



		面積約	0.3	ha
種 別	旧	→	新	
区 域 区 分	市街化調整区域	→	市街化区域	
用 途 地 域 (容積率/建蔽率)	無指定	→	第一種低層住居 専用地域(80/50)	
高 度 地 区 (最 高 限)	無指定	→	第1種	
防 火 地 域 及 び 準 防 火 地 域	無指定	→	無指定	
緑 化 地 域	無指定	→	緑化地域(10%)	

		面積約	1.8	ha
種 別	旧	→	新	
区 域 区 分	市街化調整区域	→	市街化区域	
用 途 地 域 (容積率/建蔽率)	無指定	→	準工業地域 (200/60)	
高 度 地 区 (最 高 限)	無指定	→	第5種	
防 火 地 域 及 び 準 防 火 地 域	無指定	→	準防火地域	
緑 化 地 域	無指定	→	無指定	

**凡例**

**用途地域**

- 第一種低層住居専用地域 [1低]
- 第二種低層住居専用地域 [2低]
- 第一種中高層住居専用地域 [1中高]
- 第二種中高層住居専用地域 [2中高]
- 第一種住居地域 [1住]
- 第二種住居地域 [2住]
- 準住居地域 [準住居]
- 近隣商業地域 [近商]
- 商業地域 [商業]
- 準工業地域 [準工業]
- 工業地域 [工業]
- 工業専用地域 [工業]

**容積率**

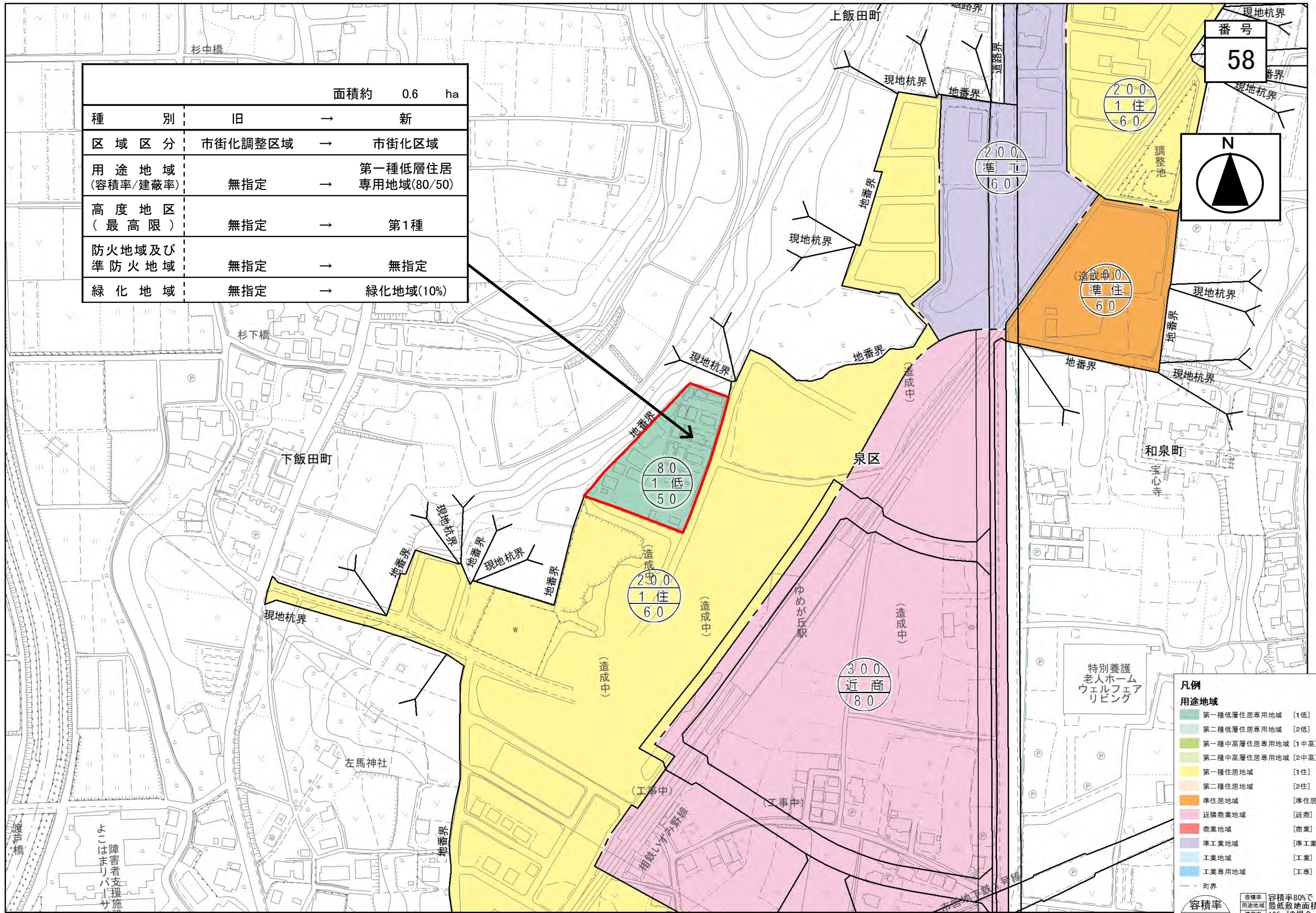
**用途地域**

**建蔽率**

※容積率80%、建蔽率50%の場合、外枠が2重の表記は外壁後退ありを示す。

0 50 100 200 m 1:2,500

		面積約	0.6	ha
種 別	旧	→	新	
区 域 区 分	市街化調整区域	→	市街化区域	
用 途 地 域 (容積率/建蔽率)	無指定	→	第一種低層住居 専用地域(80/50)	
高 度 地 区 (最 高 限)	無指定	→	第1種	
防 火 地 域 及 び 準 防 火 地 域	無指定	→	無指定	
緑 化 地 域	無指定	→	緑化地域(10%)	



**凡例**

**用途地域**

- 第一種低層住居専用地域 [1低]
- 第二種低層住居専用地域 [2低]
- 第一種中高層住居専用地域 [1中高]
- 第二種中高層住居専用地域 [2中高]
- 第一種住居地域 [1住]
- 第二種住居地域 [2住]
- 準住居地域 [準住居]
- 近隣商業地域 [近商]
- 商業地域 [商業]
- 準工業地域 [準工業]
- 工業地域 [工業]
- 工業専用地域 [工業]

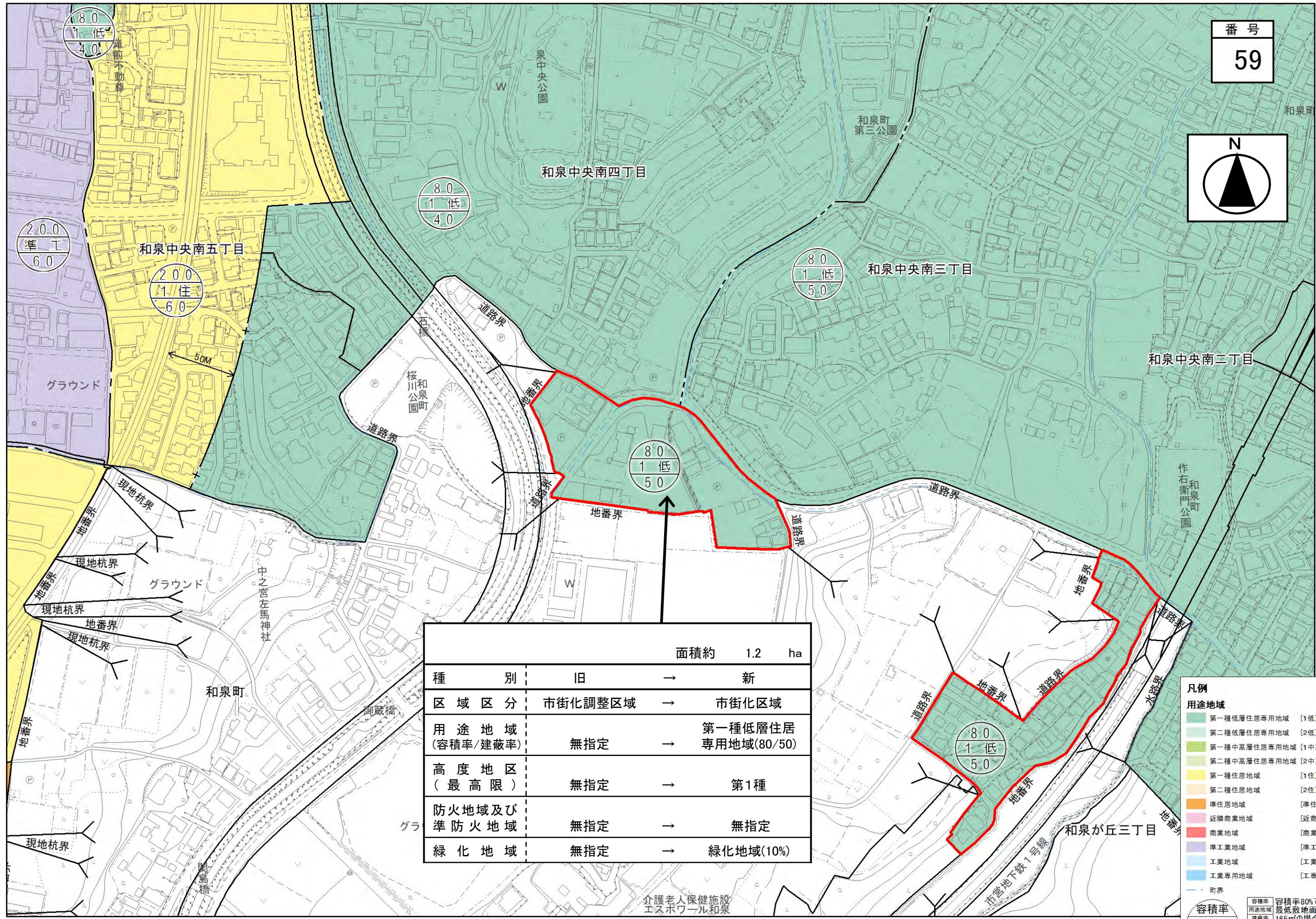
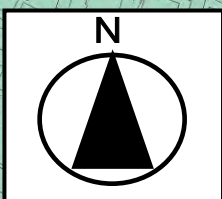
**容積率**

**用途地域**

**建蔽率**

容積率80%、建蔽率50%  
の場合、外枠が2重の表記は  
外壁後退ありを示す。

0 50 100 200 m 1:2,500



		面積約	1.2	ha
種 別	旧	→	新	
区 域 区 分	市街化調整区域	→	市街化区域	
用 途 地 域 (容積率/建蔽率)	無指定	→	第一種低層住居 専用地域(80/50)	
高 度 地 区 (最 高 限)	無指定	→	第1種	
防 火 地 域 及 び 準 防 火 地 域	無指定	→	無指定	
緑 化 地 域	無指定	→	緑化地域(10%)	

**凡例**

**用途地域**

- 第一種低層住居専用地域 [1低]
- 第二種低層住居専用地域 [2低]
- 第一種中高層住居専用地域 [1中高]
- 第二種中高層住居専用地域 [2中高]
- 第一種住居地域 [1住]
- 第二種住居地域 [2住]
- 準住居地域 [準住居]
- 近隣商業地域 [近商]
- 商業地域 [商業]
- 準工業地域 [準工業]
- 工業地域 [工業]
- 工業専用地域 [工業]
- 町界

**容積率**

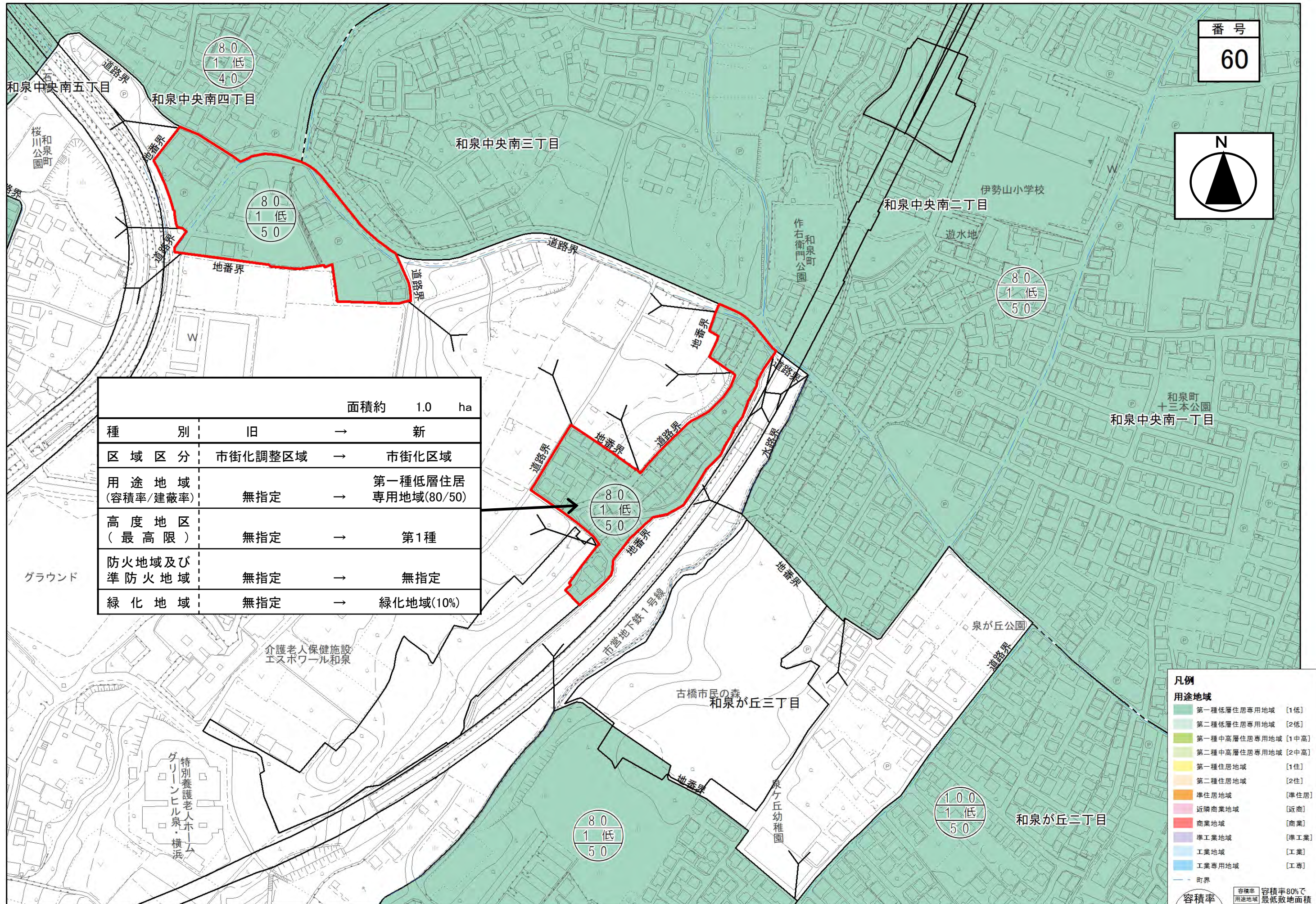
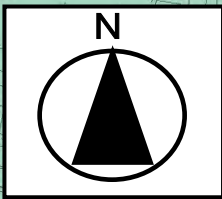
**用途地域**

**建蔽率**

容積率80%、建蔽率50%  
の場合、外枠が2重の表記は  
外壁後退ありを示す。



番号  
60



		面積約	1.0	ha
種別	旧	→	新	
区域区分	市街化調整区域	→	市街化区域	
用途地域 (容積率/建蔽率)	無指定	→	第一種低層住居 専用地域(80/50)	
高度地区 (最高限)	無指定	→	第1種	
防火地域及び 準防火地域	無指定	→	無指定	
緑化地域	無指定	→	緑化地域(10%)	

**凡例**


**用途地域**

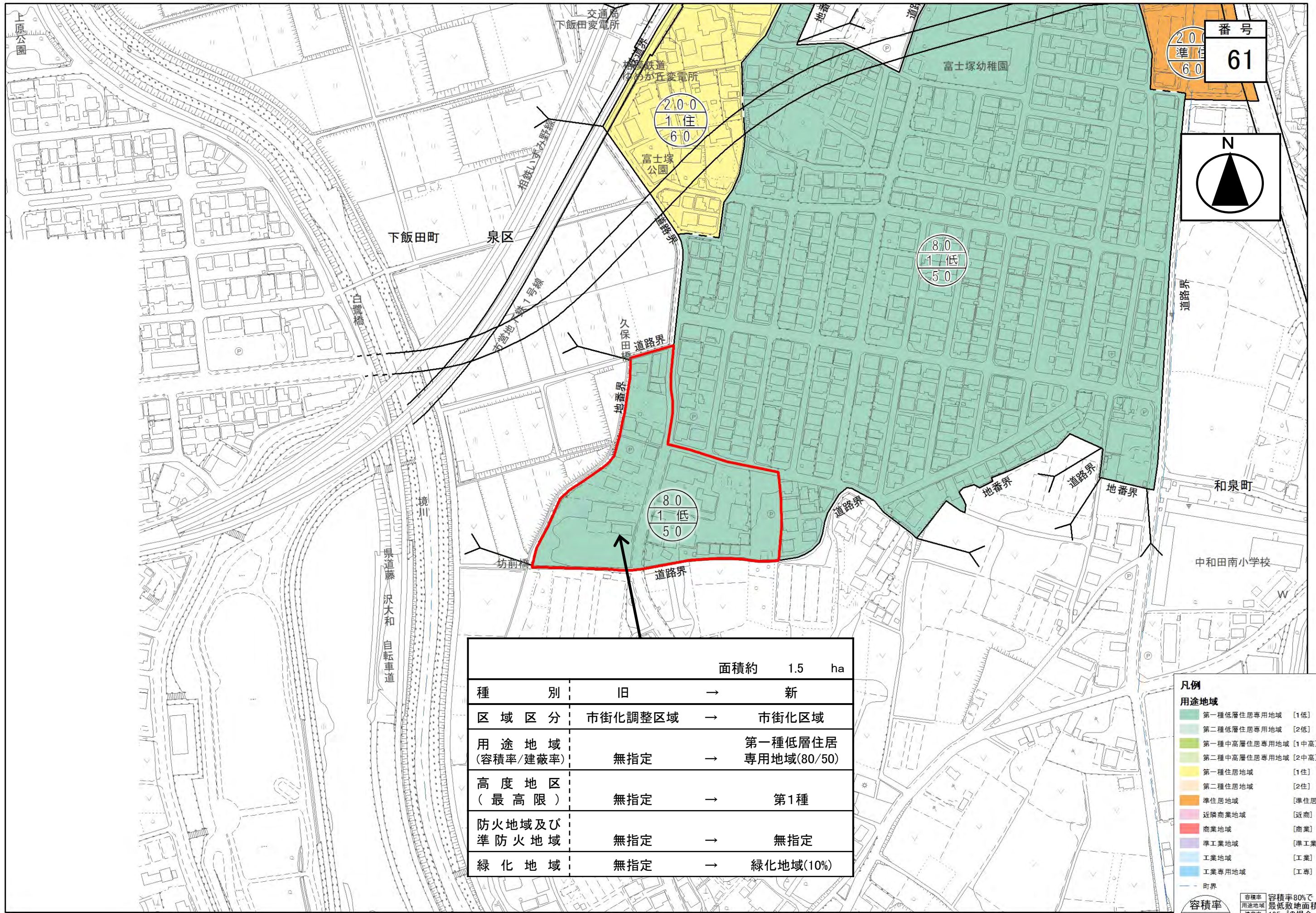
- 第一種低層住居専用地域 [1低]
- 第二種低層住居専用地域 [2低]
- 第一種中高層住居専用地域 [1中高]
- 第二種中高層住居専用地域 [2中高]
- 第一種住居地域 [1住]
- 第二種住居地域 [2住]
- 準住居地域 [準住居]
- 近隣商業地域 [近商]
- 商業地域 [商業]
- 準工業地域 [準工業]
- 工業地域 [工業]
- 工業専用地域 [工業]

— 町界

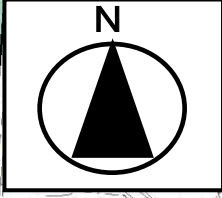
**容積率**  
用途地域  
建蔽率

容積率80%で  
最低敷地面積  
165m<sup>2</sup>の場合  
※容積率80%、建蔽率50%  
の場合、外枠が2重の表記は  
外壁後退ありを示す。





番号  
61



		面積約	1.5	ha
種 別	旧	→	新	
区 域 区 分	市街化調整区域	→	市街化区域	
用 途 地 域 (容積率/建蔽率)	無指定	→	第一種低層住居 専用地域(80/50)	
高 度 地 区 (最 高 限)	無指定	→	第1種	
防 火 地 域 及 び 準 防 火 地 域	無指定	→	無指定	
緑 化 地 域	無指定	→	緑化地域(10%)	

**凡例**

**用途地域**

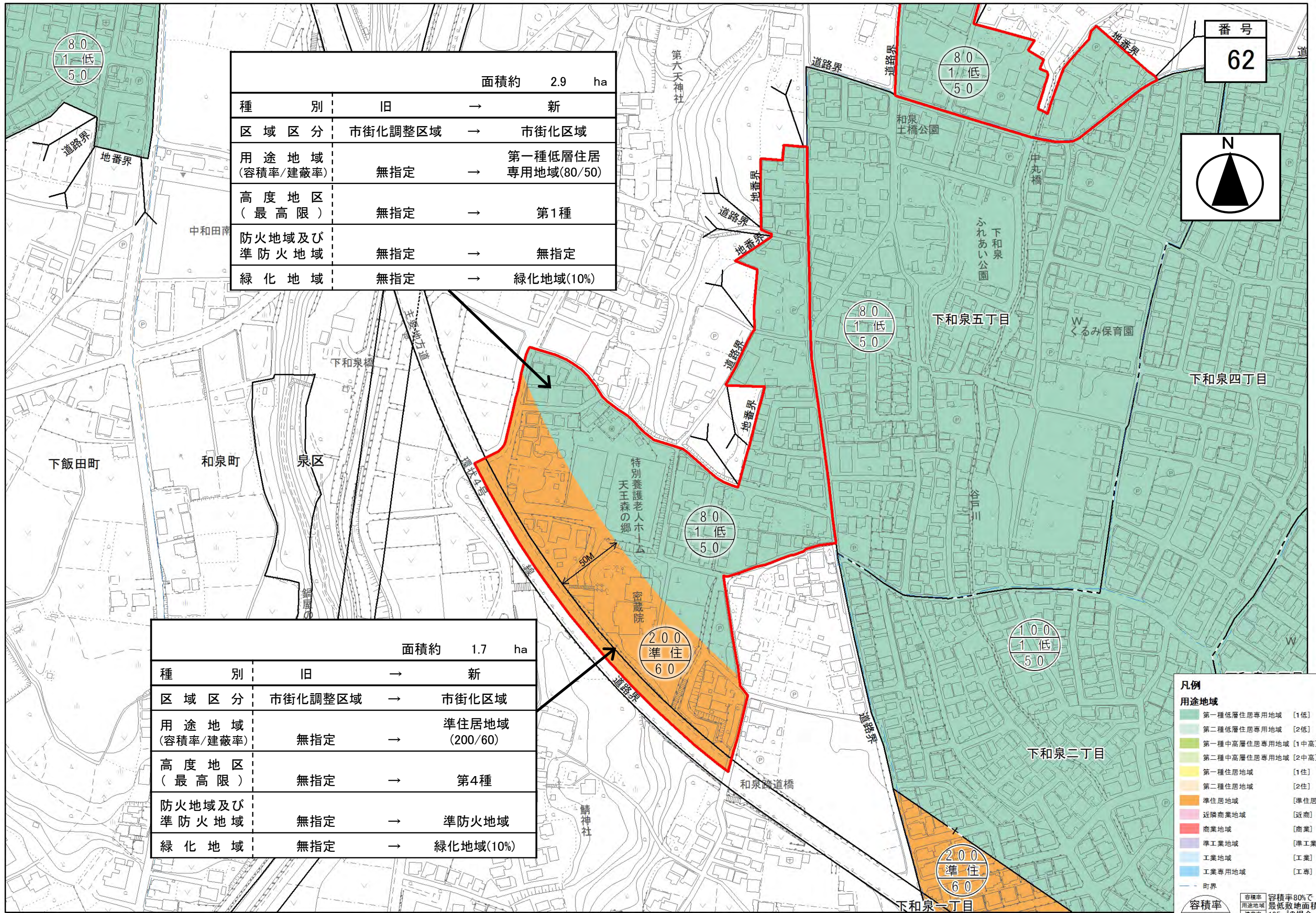
- 第一種低層住居専用地域 [1低]
- 第二種低層住居専用地域 [2低]
- 第一種中高層住居専用地域 [1中高]
- 第二種中高層住居専用地域 [2中高]
- 第一種住居地域 [1住]
- 第二種住居地域 [2住]
- 準住居地域 [準住居]
- 近隣商業地域 [近商]
- 商業地域 [商業]
- 準工業地域 [準工業]
- 工業地域 [工業]
- 工業専用地域 [工業]

町界

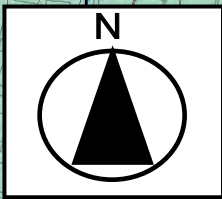
**容積率**  
**用途地域**  
**建蔽率**

容積率80%で  
最低敷地面積  
165m<sup>2</sup>の場合  
※容積率80%、建蔽率50%  
の場合、外枠が2重の表記は  
外壁後退ありを示す。

0 50 100 200 m 1:2,500



番号  
62



		面積約	2.9	ha
種 別	旧	→	新	
区 域 区 分	市街化調整区域	→	市街化区域	
用 途 地 域 (容積率/建蔽率)	無指定	→	第一種低層住居 専用地域(80/50)	
高 度 地 区 (最 高 限)	無指定	→	第1種	
防 火 地 域 及 び 準 防 火 地 域	無指定	→	無指定	
緑 化 地 域	無指定	→	緑化地域(10%)	

		面積約	1.7	ha
種 別	旧	→	新	
区 域 区 分	市街化調整区域	→	市街化区域	
用 途 地 域 (容積率/建蔽率)	無指定	→	準住居地域 (200/60)	
高 度 地 区 (最 高 限)	無指定	→	第4種	
防 火 地 域 及 び 準 防 火 地 域	無指定	→	準防火地域	
緑 化 地 域	無指定	→	緑化地域(10%)	

**凡例**

**用途地域**

- 第一種低層住居専用地域 [1低]
- 第二種低層住居専用地域 [2低]
- 第一種中高層住居専用地域 [1中高]
- 第二種中高層住居専用地域 [2中高]
- 第一種住居地域 [1住]
- 第二種住居地域 [2住]
- 準住居地域 [準住居]
- 近隣商業地域 [近商]
- 商業地域 [商業]
- 準工業地域 [準工業]
- 工業地域 [工業]
- 工業専用地域 [工業]

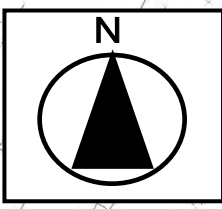
町界

**容積率**  
**用途地域**  
**建蔽率**

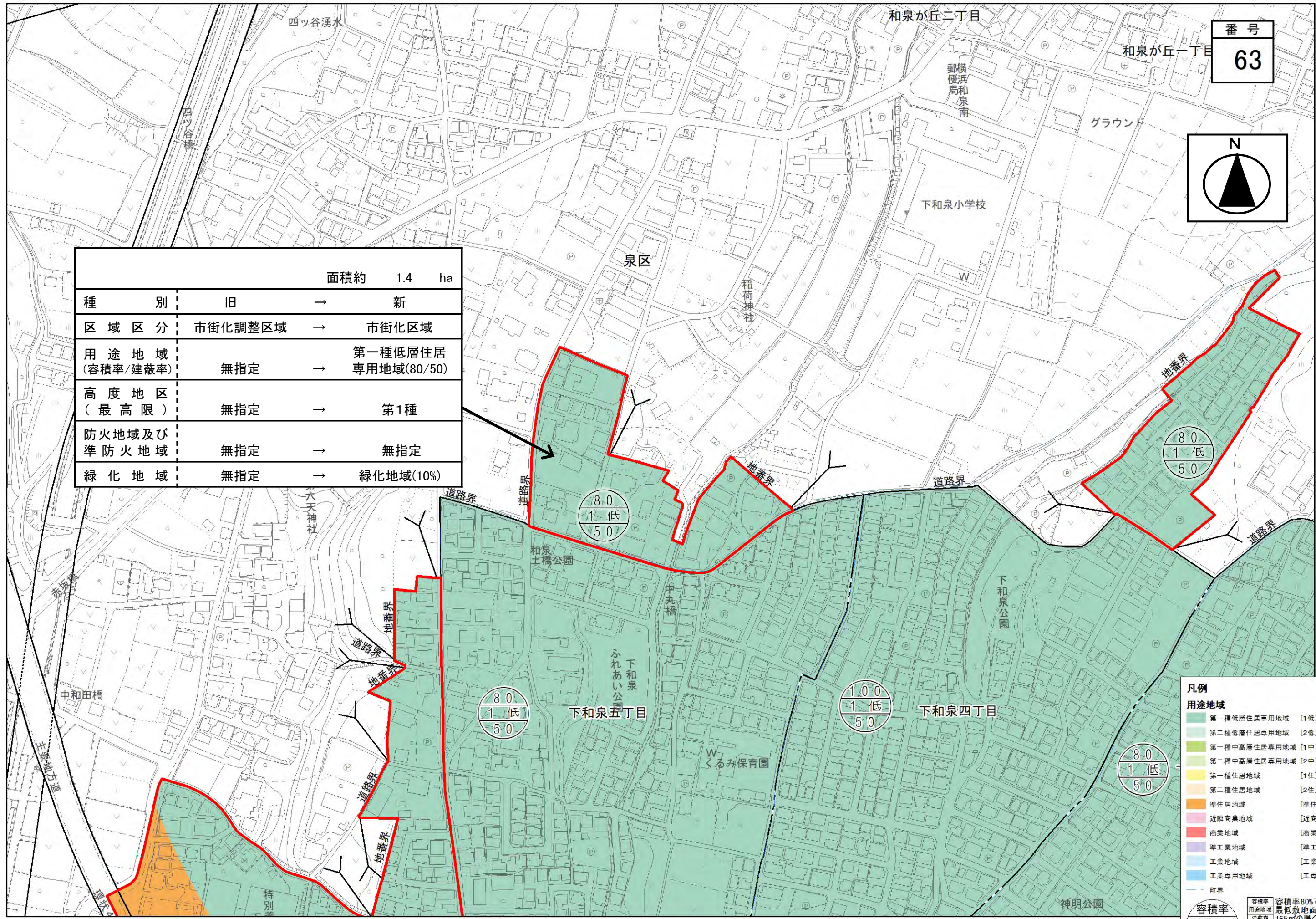
容積率80%で  
最低敷地面積  
165㎡の場合  
※容積率80%、建蔽率50%  
の場合、外枠が2重の表記は  
外壁後退ありを示す。

0 50 100 200 m 1:2,500

番号  
63



		面積約	1.4	ha
種別	旧	→	新	
区域区分	市街化調整区域	→	市街化区域	
用途地域 (容積率/建蔽率)	無指定	→	第一種低層住居 専用地域(80/50)	
高度地区 (最高限)	無指定	→	第1種	
防火地域及び 準防火地域	無指定	→	無指定	
緑化地域	無指定	→	緑化地域(10%)	



**凡例**


**用途地域**

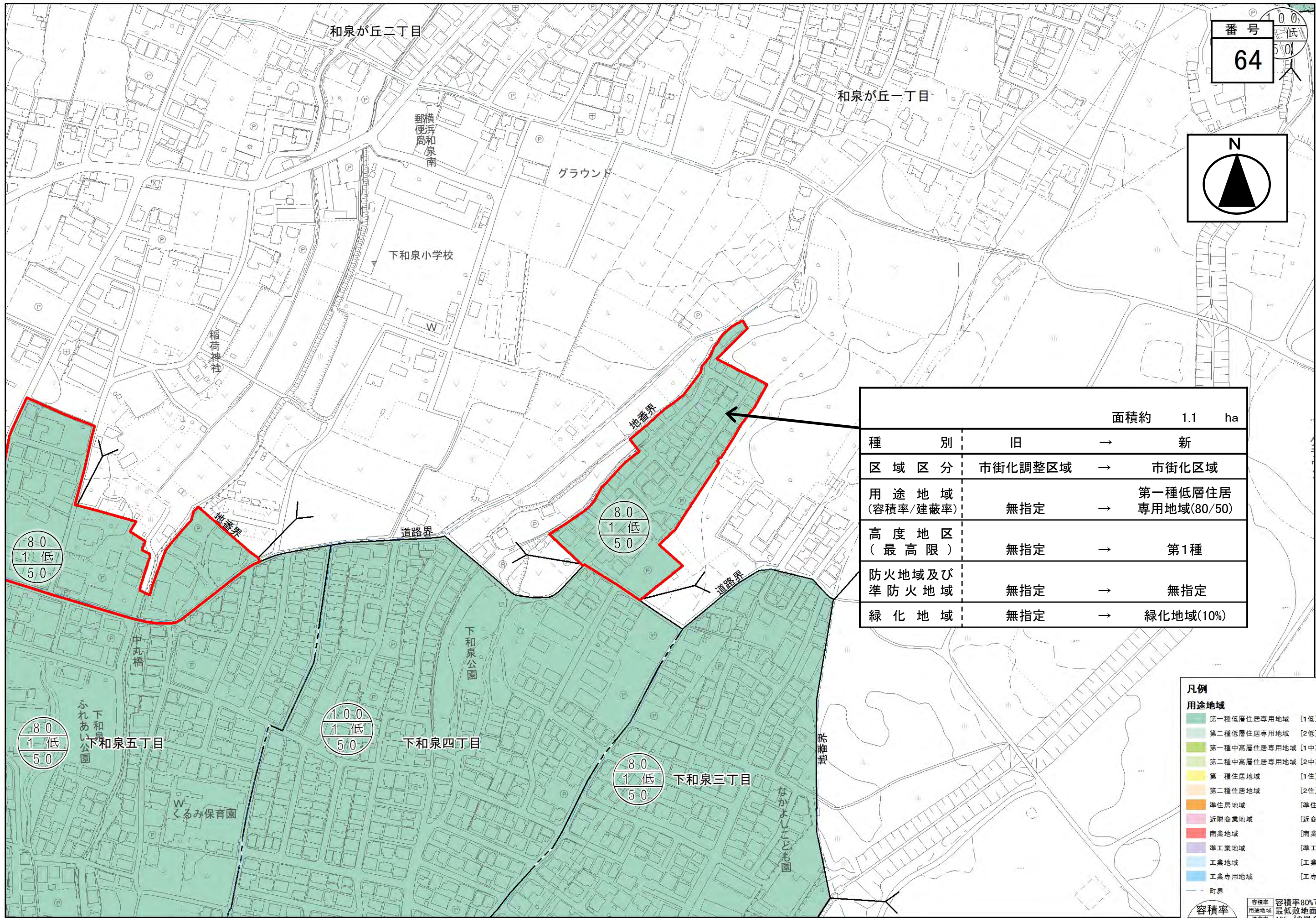
- 第一種低層住居専用地域 [1低]
- 第二種低層住居専用地域 [2低]
- 第一種中高層住居専用地域 [1中高]
- 第二種中高層住居専用地域 [2中高]
- 第一種住居地域 [1住]
- 第二種住居地域 [2住]
- 準住居地域 [準住居]
- 近隣商業地域 [近商]
- 商業地域 [商業]
- 準工業地域 [準工業]
- 工業地域 [工業]
- 工業専用地域 [工業]

— 町界

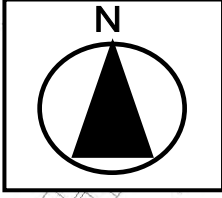
**容積率**  
用途地域  
建蔽率

容積率80%で  
最低敷地面積  
165m<sup>2</sup>の場合  
※容積率80%、建蔽率50%  
の場合、外枠が2重の表記は  
外壁後退ありを示す。





番号  
100  
低  
64  
人



		面積約	1.1	ha
種 別	旧	→	新	
区 域 区 分	市街化調整区域	→	市街化区域	
用 途 地 域 (容積率/建蔽率)	無指定	→	第一種低層住居 専用地域(80/50)	
高 度 地 区 (最 高 限)	無指定	→	第1種	
防 火 地 域 及 び 準 防 火 地 域	無指定	→	無指定	
緑 化 地 域	無指定	→	緑化地域(10%)	

**凡例**

**用途地域**

- 第一種低層住居専用地域 [1低]
- 第二種低層住居専用地域 [2低]
- 第一種中高層住居専用地域 [1中高]
- 第二種中高層住居専用地域 [2中高]
- 第一種住居地域 [1住]
- 第二種住居地域 [2住]
- 準住居地域 [準住居]
- 近隣商業地域 [近商]
- 商業地域 [商業]
- 準工業地域 [準工業]
- 工業地域 [工業]
- 工業専用地域 [工業]


町界

**容積率**  
用途地域  
建蔽率

容積率80%で  
最低敷地面積  
165m<sup>2</sup>の場合  
※容積率80%、建蔽率50%  
の場合、外枠が2重の表記は  
外壁後退ありを示す。



番号 81



		面積約	1.0	ha
種別	旧	→	新	
区域区分	市街化調整区域	→	市街化区域	
用途地域	無指定	→	第一種低層住居 専用地域(80/50)	
高度地区	無指定	→	第1種	
防火、準防火	無指定	→	無指定	
緑化地域	無指定	→	緑化地域(10%)	

**凡例**

**用途地域**

- 第一種低層住居専用地域 [1低]
- 第二種低層住居専用地域 [2低]
- 第一種中高層住居専用地域 [1中高]
- 第二種中高層住居専用地域 [2中高]
- 第一種住居地域 [1住]
- 第二種住居地域 [2住]
- 準住居地域 [準住居]
- 近隣商業地域 [近商]
- 商業地域 [商業]
- 準工業地域 [準工業]
- 工業地域 [工業]
- 工業専用地域 [工業]

町界

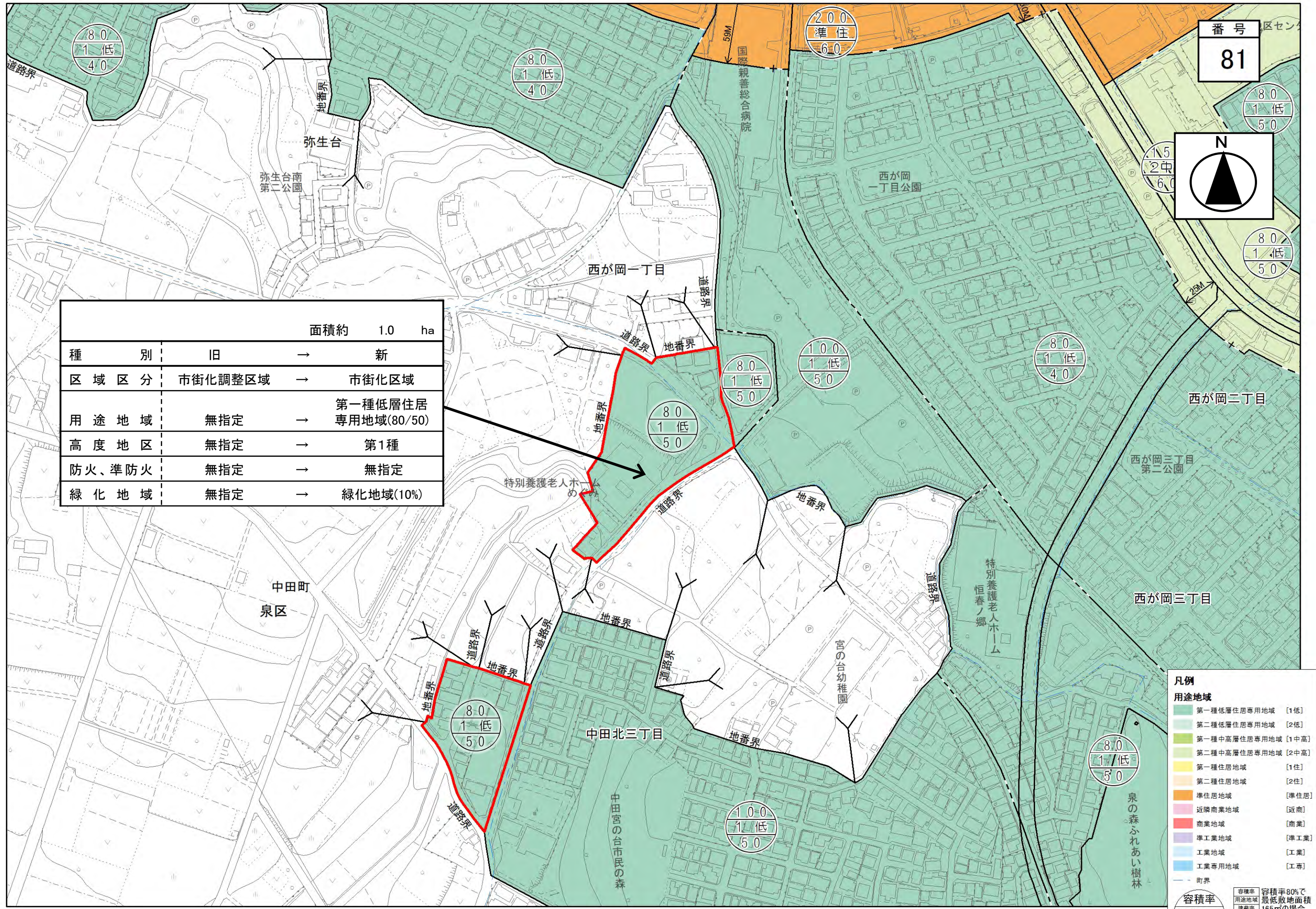

---

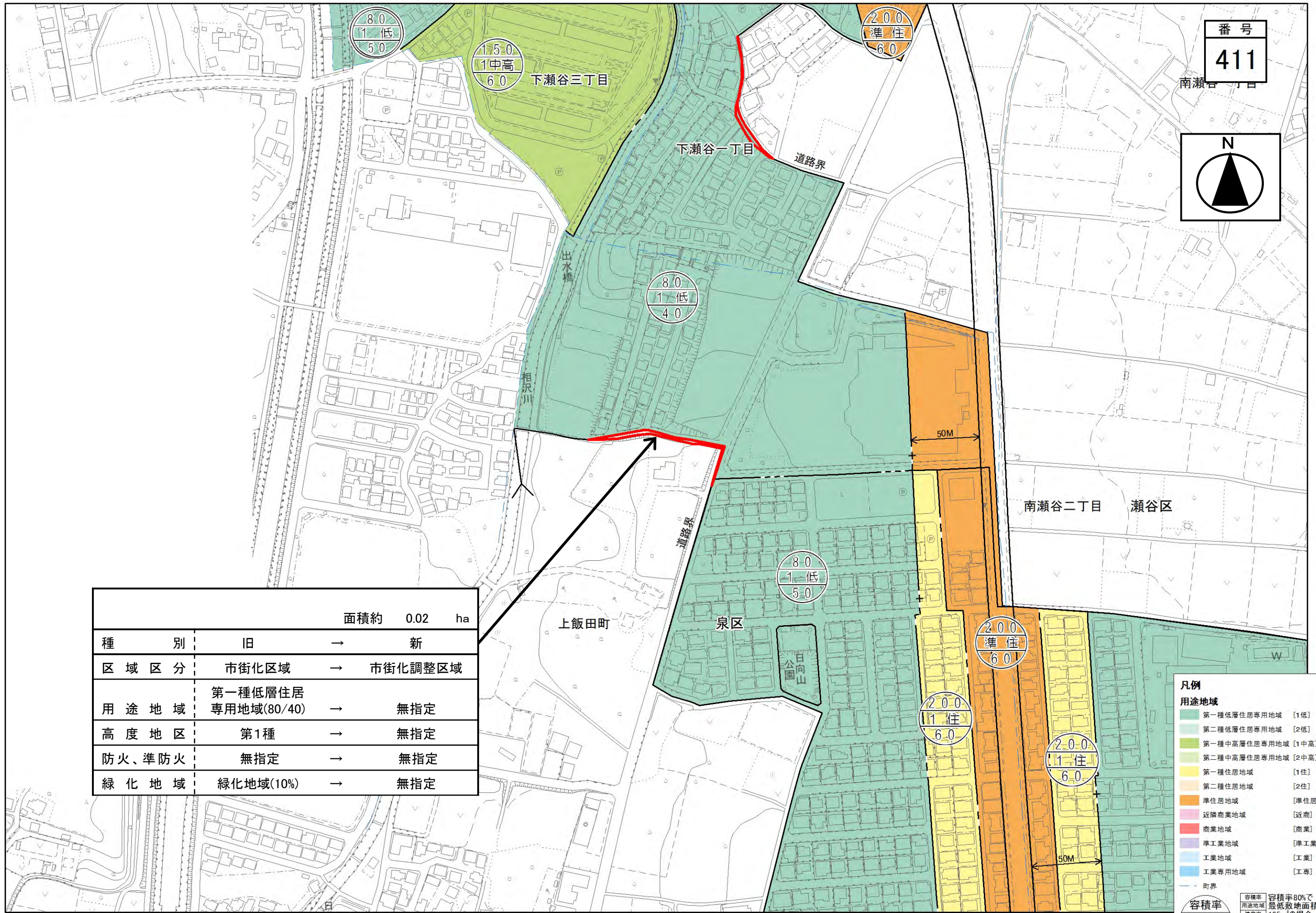
**容積率**

**用途地域**

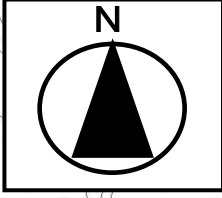
**建蔽率**

容積率 80%で  
最低敷地面積  
165m<sup>2</sup>の場合  
※容積率80%、建蔽率50%  
の場合、外枠が2重の表記は  
外壁後退ありを示す。





番号  
411



		面積約	0.02	ha
種 別	旧	→	新	
区 域 区 分	市街化区域	→	市街化調整区域	
用 途 地 域	第一種低層住居 専用地域(80/40)	→	無指定	
高 度 地 区	第1種	→	無指定	
防 火、準 防 火	無指定	→	無指定	
緑 化 地 域	緑化地域(10%)	→	無指定	

**凡例**

**用途地域**

- 第一種低層住居専用地域 [1低]
- 第二種低層住居専用地域 [2低]
- 第一種中高層住居専用地域 [1中高]
- 第二種中高層住居専用地域 [2中高]
- 第一種住居地域 [1住]
- 第二種住居地域 [2住]
- 準住居地域 [準住居]
- 近隣商業地域 [近商]
- 商業地域 [商業]
- 準工業地域 [準工業]
- 工業地域 [工業]
- 工業専用地域 [工業]

町界


**容積率**  
用途地域  
建築率

容積率80%で  
最低敷地面積  
165m<sup>2</sup>の場合

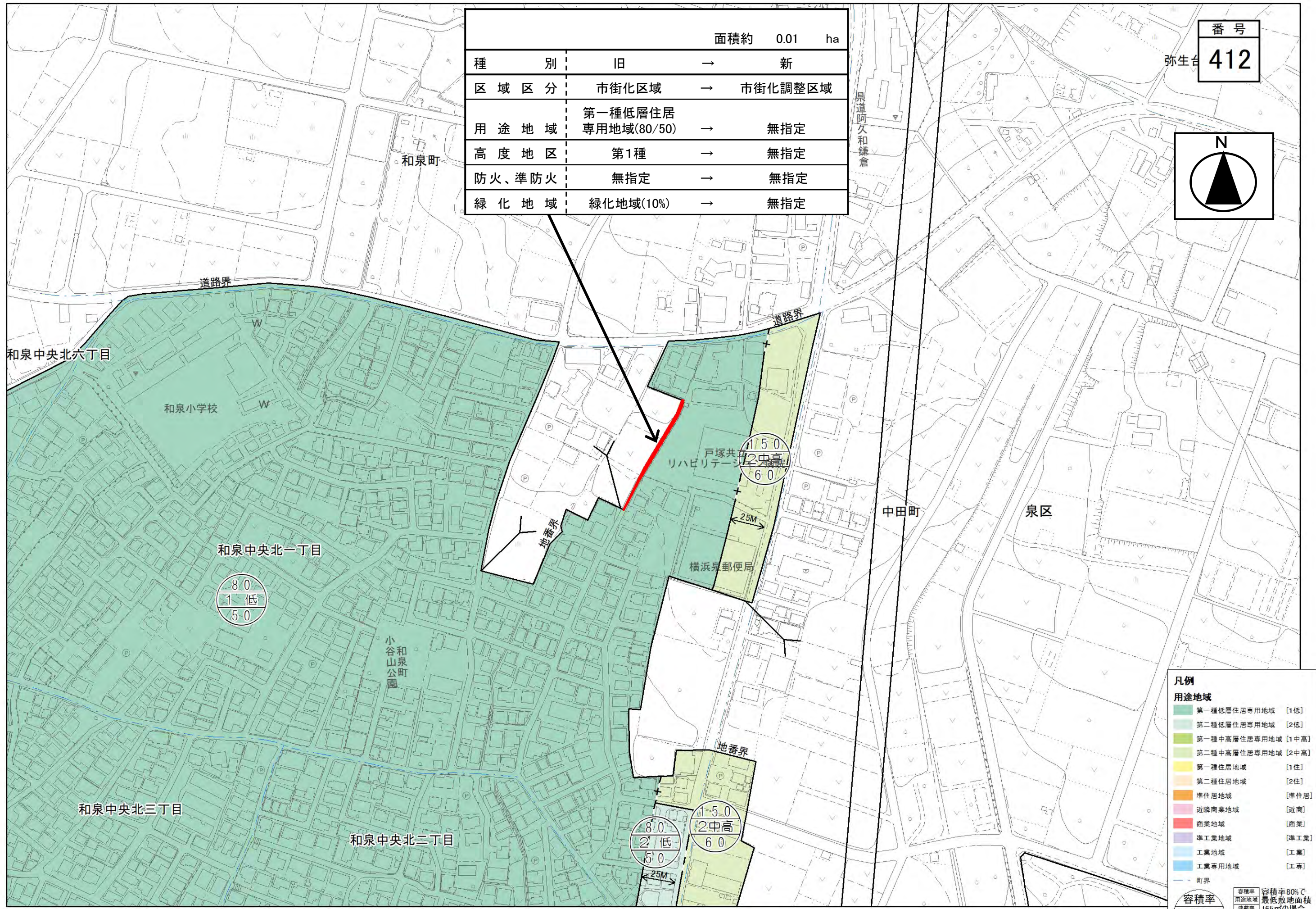
※容積率80%、建築率50%  
の場合、外枠が2重の表記は  
外壁後退ありを示す。

0 50 100 200 m 1:2,500

番号  
412



		面積約	0.01	ha
種 別	旧	→	新	
区 域 区 分	市街化区域	→	市街化調整区域	
用 途 地 域	第一種低層住居 専用地域(80/50)	→	無指定	
高 度 地 区	第1種	→	無指定	
防 火、準 防 火	無指定	→	無指定	
緑 化 地 域	緑化地域(10%)	→	無指定	



**凡例**

**用途地域**

- 第一種低層住居専用地域 [1低]
- 第二種低層住居専用地域 [2低]
- 第一種中高層住居専用地域 [1中高]
- 第二種中高層住居専用地域 [2中高]
- 第一種住居地域 [1住]
- 第二種住居地域 [2住]
- 準住居地域 [準住居]
- 近隣商業地域 [近商]
- 商業地域 [商業]
- 準工業地域 [準工業]
- 工業地域 [工業]
- 工業専用地域 [工業]

町界

**容積率**  
用途地域  
建築率

容積率80%で  
最低敷地面積  
165m<sup>2</sup>の場合  
※容積率80%、建築率50%  
の場合、外枠が2重の表記は  
外壁後退ありを示す。

0 50 100 200 m 1:2,500