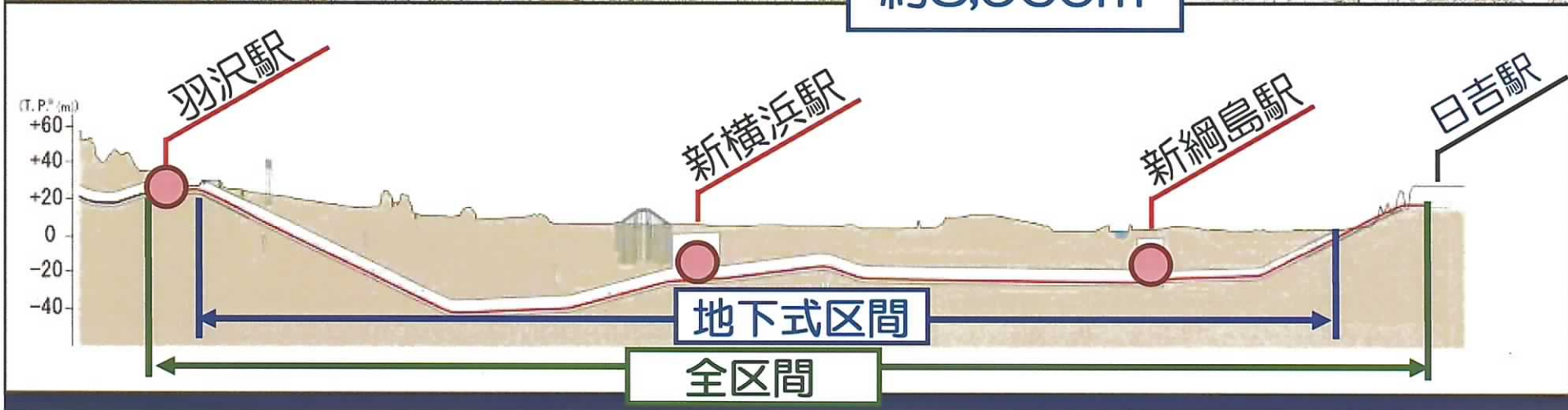


都市高速鉄道第7号
相鉄・東急直通線

都市計画市素案

横浜国際港都建設計画

都市高速鉄道第7号 相鉄・東急直通線



都市計画市素案の内容

都市計画の種類及び名称

横浜国際港都建設計画 都市高速鉄道第7号相鉄・東急直通線

都市計画を定める土地の区域

神奈川区三枚町、菅田町、羽沢町及び羽沢南二丁目地内

港北区大倉山一丁目、大倉山三丁目、大曾根一丁目、菊名七丁目、岸根町、新横浜一丁目、新横浜二丁目、新横浜三丁目、樽町二丁目、綱島西六丁目、綱島東一丁目、綱島東二丁目、綱島東四丁目、烏山町、日吉本町一丁目、大豆戸町、箕輪町一丁目、箕輪町二丁目及び箕輪町三丁目地内

位置、延長及び駅

起点 神奈川区羽沢南二丁目

終点 港北区日吉本町一丁目

延長 約9,980m（地下式約8,960m、地表式約1,020m）

駅 羽沢駅（神奈川区羽沢町及び羽沢南二丁目地内）
新横浜駅（港北区新横浜二丁目及び新横浜三丁目地内）
新綱島駅（港北区綱島東一丁目及び綱島東二丁目地内）

主な経過地 神奈川区三枚町
港北区大倉山三丁目

(1) 羽沢駅～三枚町付近



起点
神奈川県
羽沢南二丁目地内

東海道新幹線


環状2号線

羽沢駅

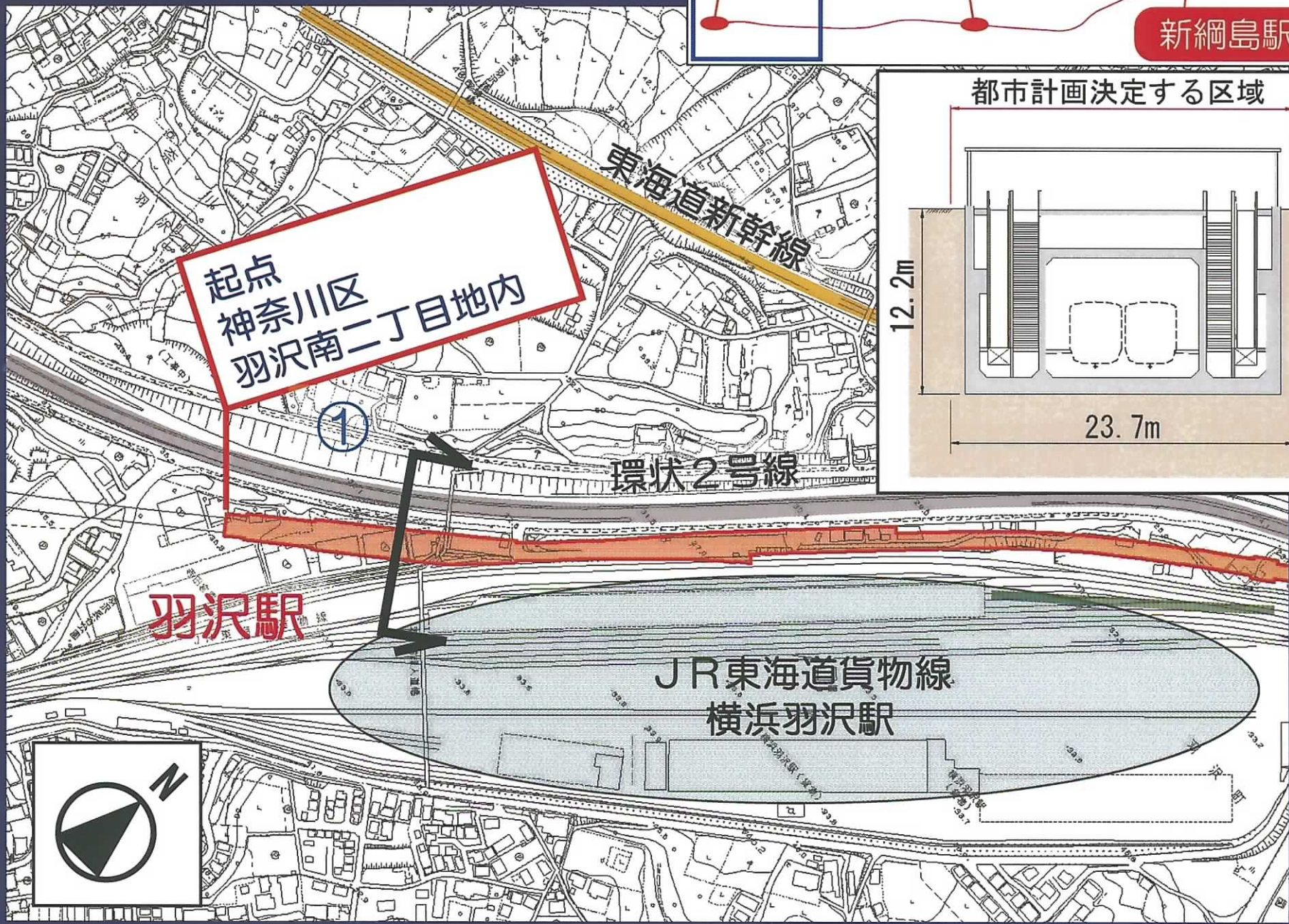
JR東海道貨物線
横浜羽沢駅

第三京浜

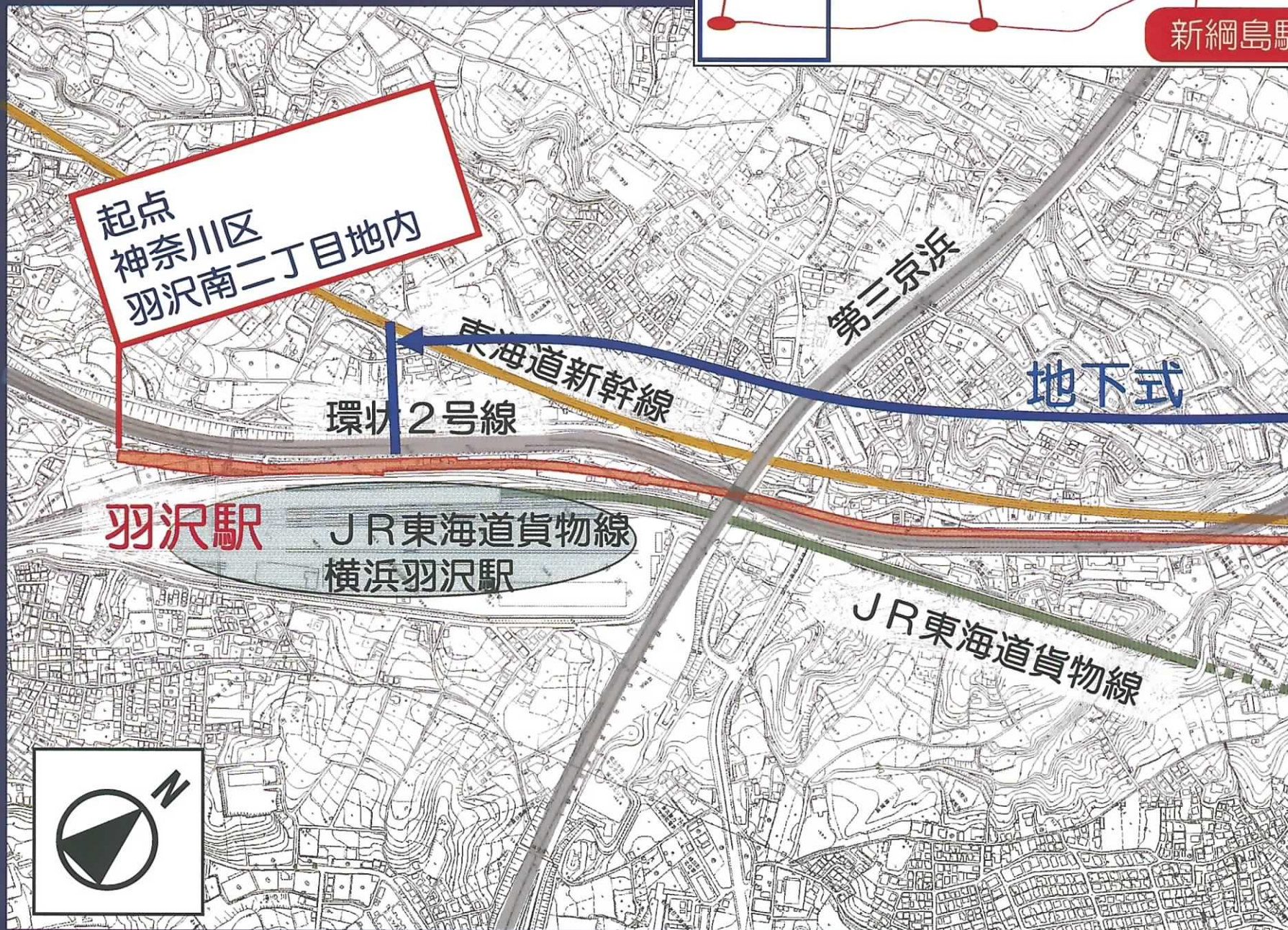
JR東海道貨物線



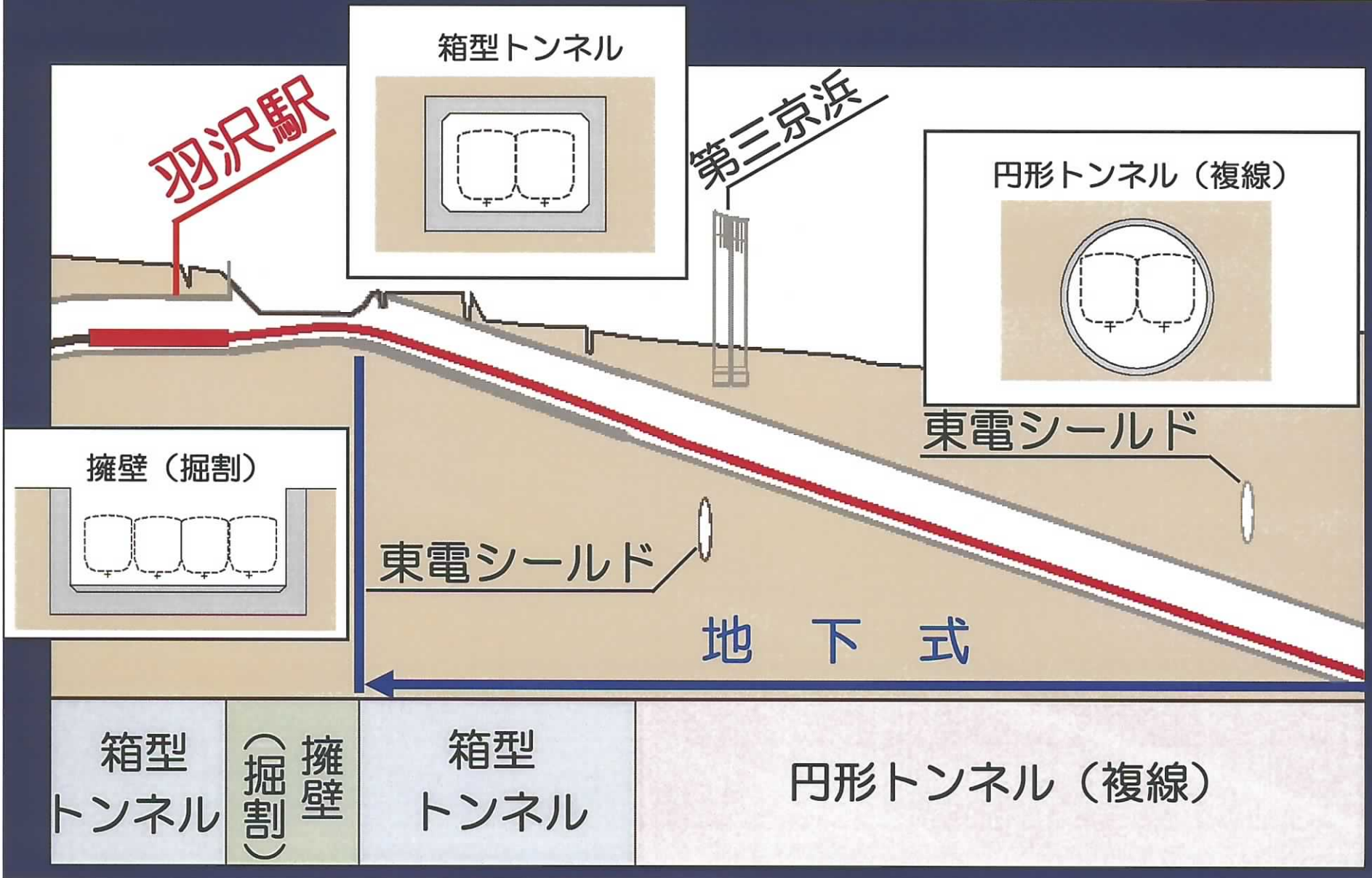
(1) 羽沢駅～三枚町付近



(1) 羽沢駅～三枚町付近



(1) 羽沢駅～三枚町付近



(1) 羽沢駅～三枚町付近

