

令和2年度 一般会計歳出 第11款 第1項 第3目 第12節 委託料
令和2年度 一般会計歳出 第2款 第3項 第1目 第12節 委託料

受付 番号	種目番号	連絡先	委託担当 都市整備局都心再生課 担当者 小谷、三上 電話 671-4247
----------	------	-----	--

設 計 書

1 委 託 名 令和2年度 野毛・桜木町地区歩行者等案内サイン設置業務委託

2 履 行 場 所 中区桜木町1-1ほか

3 履 行 期 間 期間 令和 年 月 日から令和 年 月 日まで
又 は 期 限 期限 令和3年3月25日まで

4 契 約 区 分 確定契約 概算契約

5 その他特約事項 なし

6 現 場 説 明 不要
要 (月 日 時 分、場所)

7 委 託 概 要 ①案内サイン盤面デザイン、データ、盤面、本体作製
②案内サイン盤面更新 (既存更新・撤去・新設含む)
③打合せ協議 (着手時、中間2回)
④業務報告書の作成

横浜市都市整備局

8 部分払い

する (回以内)

しない

部分払の基準

業務内容	履行予定月	数量	単位	単価	金額

※単価及び金額は消費税及び地方消費税相当額を含まない金額

※概算数量の場合は、数量及び金額を()で囲む

委託代金額

内訳 業務価格

消費税及び
地方消費税相当額

横浜市都市整備局

委 託 内 訳 書

名 称	単位	数量	単 価	金 額	摘 要
案内サイン盤面デザイン、データ、盤面、本体作製	式	1			第1号明細書
案内サイン盤面更新（既存更新・撤去・新設含む）	式	1			第2号明細書
打合せ協議（着手時、中間2回）	回	3			
業務報告書	式	1			
業務価格					
消費税及び地方消費税相当額					10%
業務委託費					

横浜市都市整備局

1号明細書

名称	形状寸法等	数量	単位	単価(円)	金額(円)	摘要
A天吊りサイン (内照)	H250×W1280 アクリル面板 乳半432 t5 裏面フィルム加工貼+表面 マットクリア	11	枚			
B天吊りサイン (内照)	H250×W2350 アクリル面板 乳半432 t5 裏面フィルム加工貼+表面 マットクリア	10	枚			
C壁面サイン	H1800×W600×D20 アルミ枠本体 アルミ複合版t3 インクジェット出力シート貼	7	枚			
D天吊りサイン (内照)	H210×W1100 アクリル面板 乳半432 t5 裏面フィルム加工貼+表面 マットクリア	5	枚			
E天吊りサイン (内照)	H250×W1100 アクリル面板 乳半432 t5 裏面フィルム加工貼+表面 マットクリア	2	枚			
F壁面サイン	H1850×W700 インクジェット出力シート貼	3	枚			
G壁面サイン	H2445×E1950 インクジェット出力シート貼	1	枚			
H壁面サイン	H1000×W700 アルミ複合版t3 インクジェット出力シート貼	1	枚			
Iエレベーターサイン	H350×W350 インクジェット出力シート貼	2	枚			
J壁面サイン (柱付け)	H700×W512×D20 R632.8 アルミ枠本体R加工 アルミ複合版t3 インクジェット出力シート貼	1	式			
Kデッキサイン (階段壁面)	H830×W870 インクジェット出力シート貼	1	枚			
Lデッキサイン (ガラス高欄)	H200×W1000 カットイングシート文字貼	1	式			
Mデッキサイン (ガラス高欄)	H200×W2000 カットイングシート文字貼	1	式			
Nデッキサイン (ガラス高欄)	H200×W2000 カットイングシート文字貼	1	式			
O地下道出口上屋 (ガラス面)	H2400×W1350 インクジェット出力シート貼	1	枚			
小計						

2号明細書

名称	形状寸法等	数量	単位	単価(円)	金額(円)	摘要
現場取付作業	原則昼間作業 ※天吊りの内照式サイン (A, B, D, E) については 夜間作業	1	式			
現場調査費		1	式			
現場管理費		1	式			
撤去廃棄費		1	式			
仮設足場等		1	式			
副資材		1	式			
運搬費		1	式			
小計						

委託業務仕様書（横浜市都市整備局）

本委託業務に適用する仕様書、特記仕様書、適用図書及び遵守事項は下記のとおりとする。
なお、仕様書、特記仕様書、適用図書は、原則として最新版を適用するものとする。

・仕様書等（使用は☑）

- 横浜市土木設計業務共通仕様書
- 土木設計業務特記仕様書
- 設計業務数量算出基準
- 横浜市測量業務共通仕様書
- 測量業務特記仕様書
- 測量標等特記仕様書
- 横浜市地質調査業務共通仕様書
- その他（別添仕様書及び特記仕様書）

・受託者は、次の事項を遵守しなければならない。

☑ 「個人情報取扱特記事項」

受託者は、この契約に基づき個人情報を取り扱う事務を行う場合には、「個人情報取扱特記事項」を遵守し、業務着手にあたっては、「個人情報取扱特記事項」第 12 条に基づく研修を実施し、個人情報保護に関する誓約書及び研修実施報告書を提出すること。

「電子計算機処理等の契約に関する情報取扱特記事項」

電子納品に関する事項

受託者は、成果品を本市「設計業務等の電子納品要領（案）土木編」及び設計図書に基づき電子媒体（CD-R・DVD 等）で正副各 1 部を提出するものとする。

なお、電子納品に対応するための措置については本市の「電子納品運用ガイドライン（案）[業務編]・[地質・土質調査編]・[測量編]」を参考にするものとする。

・適用図書と入手先

各適用図書はホームページに掲載していますので、ご利用ください。アドレスは下記のとおり。

- (1) 横浜市土木設計業務共通仕様書、横浜市測量業務共通仕様書、横浜市地質調査業務共通仕様書
<https://www.city.yokohama.lg.jp/city-info/zaisei/kokyo/sekkei-sekoh/sokuryo/itaku-siyousyo.html>
- (2) 土木設計業務特記仕様書、測量業務特記仕様書、測量標等特記仕様書
<https://www.city.yokohama.lg.jp/business/bunyabetsu/doro-kasen/doro/kanri/shiyosho/siyou-youryou.html>
- (3) 横浜市土木工事共通仕様書（主に材料の品質・規格等に関すること。）
<https://www.city.yokohama.lg.jp/city-info/zaisei/kokyo/sekkei-sekoh/shiyosho/kyoutuu-siyousyo.html>

- (4) 土木工事施工管理基準、土木工事検査書類作成マニュアル、設計業務数量算出基準、道路構造物標準図集

<https://www.city.yokohama.lg.jp/business/bunyabetsu/doro-kasen/doro/kanri/hyojunzu/>

- (5) 個人情報取扱特記事項、誓約書及び研修実施報告書

<https://www.city.yokohama.lg.jp/city-info/gyosei-kansa/joho/hogo/kojinjohohogoseido.html>

- (6) 電子納品に関する要領・基準

https://www.city.yokohama.lg.jp/city-info/zaisei/kokyo/sekkei-sekoh/cals_ec/yokohamadensi.html

特記仕様書

(総則)

第1条 本仕様書は、委託者横浜市(以下、「委託者」という。)が、受託者に業務を委託した「令和2年度 野毛・桜木町地区歩行者等案内サイン設置業務委託」に適用する。

(準則)

第2条 本業務の実施にあたっては、仕様書及び特記仕様書の他、委託契約約款及び契約規則を遵守すること。

(業務目的)

第3条 本業務は、横浜市新市庁舎やJR桜木町駅新南口改札及びその周辺地区など、野毛・桜木町地区における新たな施設の整備が進んだことなどを踏まえ、歩行者等が視認する案内サインの内容を改修して、既存のサインを更新するとともに、必要な個所に新たに設置することを目的とする。

(業務内容)

第4条 野毛・桜木町地区で、委託者が指定する既存案内サインの盤面を更新するとともに、一部のサインについては本体を撤去し・盤面とともに更新する。また、委託者が指定する箇所には案内サインを新設する。

(1) 業務内容

ア 案内サイン盤面デザイン、データ、盤面、本体作製	1式
イ 案内サイン盤面更新(既存更新・撤去・新設含む)	1式
ウ 打合せ協議(※着手時、中間2回)	3回
エ 業務報告書作成	1式

各業務内容の詳細は、設計書のとおり。

(2) 補足説明

ア 設計書に記載するA～Oの各サイン仕様は、別添資料((サイン配置図(参考1)及び都市整備局改修サイン一覧(参考2))において、次の表の右欄の番号が振られたサインにk、適用する。

A天吊りサイン(内照)	①、③、⑮、⑰、⑲、⑳
B天吊りサイン(内照)	⑤、⑥、⑭、⑳、㉑、㉒
C壁面サイン	②、④、⑬、⑯、㉓、㉔
D天吊りサイン(内照)	⑩、⑱、㉕
E天吊りサイン(内照)	⑦
F壁面サイン	⑧
G壁面サイン	⑨
H壁面サイン	⑪
Iエレベーターサイン	⑫
J壁面サイン(柱付け)	⑳
Kデッキサイン(階段壁面)	㉑
Lデッキサイン(ガラス高欄)	㉒
Mデッキサイン(ガラス高欄)	㉓

Nデッキサイン（ガラス高欄）	㉓
O地下道出口上屋（ガラス面）	㉔

イ サインの更新等にかかる作業内容別の分類は下表のとおり。

既存サインの盤面を更新するもの	A、B、D、E、F、G
本体の撤去・盤面とともに更新するもの	C、H
新設するもの	I、J、K、L、M、N、O

ウ 各サインの表示内容等

参考2を参照しながら、契約後に委託者と協議の上最終的に決定する。（文字色、背景色、字体、サイズ等含む）

「横浜市公共サインガイドライン」及び「横浜市営地下鉄サインシステムマニュアル」に従って、デザイン等を作成すること。

エ 案内サインの現況等

設計書に記載している寸法等については、竣工図面や現地での目視に基づき記載していますが、実際の作業にあたっては、現況優先となります。

（業務実施方法）

第5条 業務の実施に際して、次の事項に十分配慮すること。

- (1) 業務の実施に際して、委託者の指示に基づき十分協議すること。なお、業務着手時には業務計画について委託者と十分に協議すること。また、業務についての協力者を選定する際は委託者の承諾を得ること。
- (2) 打合せ協議後は、委託者が指示をした際には打合せ簿と協議議事録を提出すること。
- (3) 写真撮影や資料借受等手続きが必要な場合は原則として受託者が手続きを行い、経費が必要な場合は、受託者が支払うこと。
- (4) 業務の進捗状況については、委託者に適宜連絡をすること。
- (5) 協議資料等、一部の検討資料については履行期限前に提出を求める場合がある。
- (6) 本業務に関する内容は、受託者は委託者に承認を受けずに公表してはならない。
- (7) 素案作成に伴い委託者に提案を行う際は必要に応じて補足説明資料や根拠資料等を作成すること。

（委託期間）

第6条 本業務の期間は、契約日から令和3年3月25日までとする。

（成果品の提出）

第7条 成果品の提出については次のとおりとする。

(1) 成果品

- | | |
|-------------|----|
| ①業務報告書 | 1部 |
| ②案内サイン盤面データ | 1式 |

(2) ①②の内容の電子データ1式をCD-RまたはDVDに記録し1部提出すること。（ファイル形式についてはワード、エクセル、Adobe イラストレーターを基本とし、これによらない場合は別途協議による）

- (3) 成果品の作成およびその変更にあたっては、委託者の指示に従うこと。
- (4) 成果品の使用については委託者および受託者にて別途協議する。
- (5) 成果品の納入先は横浜市役所都市整備局都心再生部都心再生課（横浜市中区本町6丁目50番地の10）とする。

（著作権について）

第8条 本委託で作成した案内サインの著作権は、委託者に帰属するものとする。

（データ処理等）

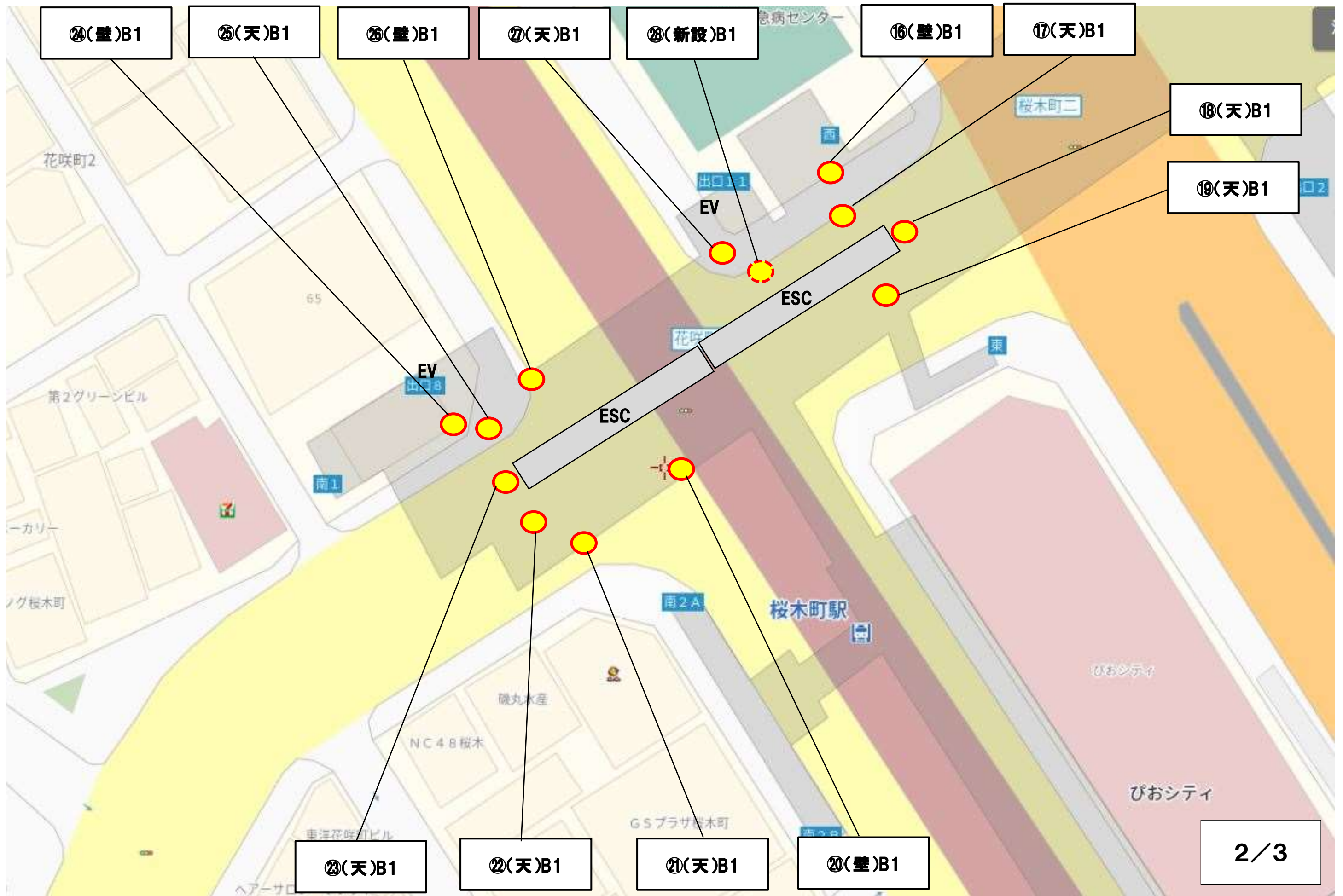
第9条 データ処理及び報告書の作成等に使用するソフトウェアについては、委託者と協議し決定すること。成果品提出の際には、使用ソフトウェアのバージョンを明記すること。

（疑義）

第10条 本業務を進めるにあたって、本仕様書記載事項または委託者が指示した事項以外に疑義が生じた場合は、すみやかに委託者に相談すること。

参考1：サイン配置図







⑲(新設)地上

⑳(新設)デッキ

㉑(新設)デッキ

㉒(新設)地下道出口上屋

参考 2 : 都市整備局改修対象サイン一覧



① (天) B1 (表面=写真の面)

- ・ 矢印「右」
- ・ 出口 (Exit)
- ・ 北 2 (North)
- ・ 弁天橋方面 (for Benten Bridge)

② (壁) B1

- ・ 矢印「上」
- ・ 出口 (Exit)
- ・ 北 2 (North)
- ・ 弁天橋方面 (for Benten Bridge)



③ (天) B1 (表面)

- ・ 矢印「右」
- ・ 出口 (Exit)
- ・ 北 3 (North)
- ・ エレベータピクトグラム
- ・ 横浜桜木町郵便局方面 (for Yokohama Sakuragicho Post Office)

③ (天) B1 (裏面)

- ・ 矢印「左」
- ・ 出口 (Exit)
- ・ 北 3 (North)
- ・ エレベータピクトグラム
- ・ 横浜桜木町郵便局方面 (for Yokohama Sakuragicho Post Office)



④ (壁) B1

- ・ 矢印「上」
- ・ 出口 (Exit)
- ・ 北3 (North)
- ・ エレベータピクトグラム
- ・ 横浜桜木町郵便局 (Yokohama Sakuragicho Post Office)
- ・ JR 東日本ホテルメッツ横浜桜木町 (英語未定)
- ・ 横浜市役所 (Yokohama City Hall)



⑤(天)B1

- ・ 矢印「上」
- ・ 出口 (Exit)
- ・ 北3 (North)
- ・ エレベータピクトグラム
- ・ 横浜桜木町郵便局方面 (for Yokohama Sakuragicho Post Office)



⑥(天)B1

両面

- ⑥ (天) B1 (表面=写真の面)
- ・ 矢印「左上」
 - ・ 出口 (Exit)
 - ・ 北 1 (North)
 - ・ JR 線 (JR Line) + ピクト
 - ・ バスターミナル (Bus Terminal) + ピクト
- <以下、盤面の右寄りで>
- ・ 矢印「上」
 - ・ 出口 (Exit)
 - ・ 北 2・3 (North)
 - ・ 弁天橋・横浜桜木町郵便局方面 (英語未定)

- ⑥ (天) B1 (裏面)
- ・ 矢印「左上」
 - ・ 出口 (Exit)
 - ・ 南 2 (South)
- <以下、盤面右寄りで>
- ・ 矢印「上」
 - ・ 地下鉄のりば (Subway) + ピクト + 交通局デザイン参照



⑦ (桜木町地下道)

<左側>

- ・ 矢印「上」
- ・ ピクト+JR線(JR Line)+ピクト+みなとみらい線(Minatomirai Line)

<右側>

- ・ 矢印「上」
- ・ 横浜市役所方面 (for Yokohama City Hall)



⑧(壁)B3

3面

記載事項を交通局と調整中

⑧ (天) B3 (左)

- ・ 矢印「左」
- ・ 出口 (Exit)
- ・ 南 1 (South)
- 野毛大通り (以下英語未定)
- ・ 花咲町 2・3 丁目
- ・ 野毛町 3 丁目
- ・ 横浜にぎわい座
- ・ ウインズ横浜
- ・ 京急日ノ出町駅
- 紅葉坂
- ・ 市立本町小学校 (削除候補)
- ・ 県立青少年センター
- ・ 県立図書館
- ・ 県立音楽堂
- ・ 横浜能楽堂
- ・ 掃部山公園
- ・ 横浜市民ギャラリー
- ・ 伊勢山皇大神宮
- 野毛坂
- ・ 横浜市立中央図書館
- ・ 野毛山公園・動物園
- ・ 急な坂スタジオ

-
- ・ 出口 (Exit)
 - ・ 南 2 (South)

- 野毛町 1・2 丁目 (英語未定)
- 花咲町 1 丁目

-
- ・ 出口 (Exit)
 - ・ 東 (East)

⑧ (天) B3 (中)

- ・ 矢印「左」
- ・ 出口 (Exit)
- ・ 北 1 (North)
- バスターミナル (以下英語未定)
- 横浜市役所 EV
- JR 線
- ・ 観光案内所
- みなとみらい 21 中央地区
- ・ コレットマーレ
- ・ 横浜ランドマークタワー
- ・ 日本丸メモリアルパーク
- ・ 自動車プロムナード
- ・ ぴあアリーナMM
- ・ 横浜美術館
- ・ パシフィコ横浜
- ・ ぶかりさん橋

-
- ・ 出口 (Exit)
 - ・ 北 2 (North)
 - ・ 弁天橋方面
 - ・ 横浜桜木町ワシントンホテル
 - ・ 富士ソフトビル

-
- ・ 出口 (Exit)
 - ・ 北 3 (North)
 - ・ 横浜桜木町郵便局
 - ・ JR 東日本ホテルメッツ横浜桜木町
 - ・ 横浜市役所

-
- ・ 出口 (Exit)
 - ・ 西 (West)
 - ・ 横浜市健康福祉総合センター

⑧ (天) B3 (右)

- ・ 矢印「右」
- ・ 出口 (Exit)
- ・ エレベータをご利用の方は北 1 へ
- 横浜市役所
- 北仲通地区
- ・ みなとみらい線馬車道駅
- ・ 横浜アイランドタワー
- ・ 横浜北仲ノット
- ・ 横浜第二合同庁舎
- ・ アパホテル&リゾート横浜ベイタワー
- 馬車道地区
- ・ 県立歴史博物館
- みなとみらい 21 新港地区
- ・ ナビオス横浜
- ・ 横浜ワールドポーターズ
- ・ 横浜赤レンガ倉庫
- ・ 新港ふ頭さん橋
- ・ 新港ふ頭客船ターミナル
- 都橋
- ・ ブリーズベイホテル

<下部 (右) > (白背景)

- ・ 矢印「右」
- ・ のりかえ (Transfer / 中国語 / 韓国語)
- ・ ピクト+バス (Bus)

<下部 (左・中共通) > (白背景)

- ・ 矢印「左」
- ・ のりかえ (Transfer / 中国語 / 韓国語)
- ・ ピクト+JR 線 (JR Line)
- ・ ピクト+バス (Bus)



⑨(壁)B3

一式 (1面)

- ⑨ (壁) B3**
- ・ 矢印「左」
 - ・ 出口 (Exit)
 - ・ 北 1 (North)
- バスターミナル (以下英語未定)
 ○横浜市役所 EV
 ○JR 線
 ○みなとみらい 21 中央地区
-
- ・ 出口 (Exit)
 - ・ 北 2・3 (North)
- 弁天橋方面
 ○横浜桜木町郵便局方面
-
- ・ 出口 (Exit)
 - ・ 西 (West)
 - ・ 横浜市健康福祉総合センター

- ・ 矢印「左」
 - ・ 出口 (Exit)
 - ・ 南 1 (South)
- 野毛大通り (以下英語未定)
 ○紅葉坂
 ○野毛坂
-
- ・ 出口 (Exit)
 - ・ 南 2 (South)
- 野毛町 1・2 丁目 (英語未定)
 ○花咲町 1 丁目
-
- ・ 出口 (Exit)
 - ・ 東 (East)



⑩(天)B3

<左側>

- ・ 矢印「左上」
- ・ 出口 (Exit)
- ・ 南 1・2 (South)
- ・ 東 (East)

<右側>

- ・ 矢印「右上」
- ・ 出口 (Exit)
- ・ 北 1～3 (North)
- ・ ピクト+JR 線 (JR Line) +ピクト+バス (Bus)



⑪(壁)B3 (視認性の良い大きな字で)

- ・ 矢印「右」
- ・ 横浜市役所 (Yokohama City Hall) +EV ピクト

※状況によっては、上のサインごと更新

- ・ 矢印「右」
- ・ エレベータピクト (大きく表示)
- ・ 横浜市健康福祉総合センター (1F)
- ・ 横浜市役所 (B1)
- ・ JR 線・バスターミナル (B1)

⑫(EV)B3



⑫ (EV) B3

・横浜市役所、JR線、バスターミナルへは地下1階で降りて、北1出口方面のエレベーターへお乗りください。



⑬(壁)B1

- ・ 矢印「左」
- ・ 出口 (Exit)
- ・ 北1 (North)
- バスターミナル (以下英語未定)
- 横浜市役所+エレベータピクト
- JR 線
 - ・ 観光案内所
- みなとみらい 21 中央地区
 - ・ コレットマーレ
 - ・ 横浜ランドマークタワー
 - ・ 日本丸メモリアルパーク
 - ・ 汽船道プロムナード
 - ・ ぴあアリーナMM
 - ・ 横浜美術館
 - ・ パシフィコ横浜
 - ・ ぶかりさん橋



⑭(天)B1

表面 (この写真の面) のみ

⑭ (天) B1 (表面)

- ・ 矢印「左」
- ・ 出口 (Exit)
- ・ 北 1 (North)
- 横浜市役所 (以下英語未定)
- みなとみらい 21 中央地区
- バスターミナル
- JR 線

< 盤面右側 > (スペースがあれば)

- ・ 矢印「右」
- ・ エレベータピクト



⑮ (天) B1 (表面)

- ・ 矢印「左」
- ・ エレベータピクト (大きく)
- ・ 横浜市役所
- ・ みなとみらい 21 中央地区
- ・ バスターミナル
- ・ JR 線

⑬ (天) B1 (裏面)

- ・ 矢印「上」
- ・ 地下鉄のりば (Subway) + ピクト + 交通局デザイン参照
- ・ 野毛町
- ・ 花咲町方面



⑰(天)B1

両面

⑰(壁)B1

⑰(壁)B1

- ・ 矢印「上」
- ・ 出口 (Exit)
- ・ 西 (West)
- ・ 横浜市健康福祉総合センター (英語未定)

⑰(天)B1 (表面・裏面共通)

- ・ 矢印「左」(裏面は→)
- ・ 出口 (Exit)
- ・ 西 (West)
- ・ 横浜市健康福祉総合センター (英語未定)



この写真の1面（左側）

18(天)B1

18(天)B3 (左側のみ)
<左側>
・ 矢印「上」
・ 出口 (Exit)
・ 北1～3 (North)



19(天)B1 (表面・裏面共通)

- ・ 矢印「右」(裏面は左)
- ・ 出口 (Exit)
- ・ 東 (East)
- ・ ぴおシティ (地上)

②0(壁)B1



②0(壁)B1

- ・ 矢印「上」
- ・ 出口 (Exit)
- ・ 南 2 (South)
- ・ 野毛町 1・2 丁目
- ・ 花咲町 1 丁目

<下半分に>

- ・ 矢印「左」
- ・ 出口 (Exit)
- ・ 東 (West)
- ・ ぴおシティ (地上)



両面

②(天)B1

両面

②(天)B1

②(天) B1 (表面)

- ・ 矢印「左」
- ・ 出口 (Exit)
- ・ 南2 (South)
- ・ 野毛町1・2丁目
- ・ 花咲町1丁目

②(天) B1 (裏面)

- ・ 矢印「上」
- ・ 出口 (Exit)
- ・ 北1～3
- ・ JR線+ピクト
- ・ バスターミナル+ピクト

-
- ・ 矢印「右」
 - ・ 出口 (Exit)
 - ・ 南2 (South)
 - ・ 野毛町1・2丁目
 - ・ 花咲町1丁目

①(天) B1 (表面=この写真)

- ・ 矢印「上」
- ・ 出口 (Exit)
- ・ 南2 (South)
- ・ 野毛町1・2丁目
- ・ 花咲町1丁目

<右側>

- ・ 矢印「下」
- ・ ぴおシティ B2 方面

①(天) B1 (裏面)

- ・ 矢印「左上」
- ・ 地下鉄のりば (Subway) +ピクト+
交通局デザイン参照

-
- ・ 矢印「右」
 - ・ JR線+ピクト
 - ・ バスターミナル+ピクト



㊸(天)B1 (左側)

- ・ 矢印「左」
- ・ 出口 (Exit)
- ・ 南2 (South)
- ・ 野毛町1・2丁目
- ・ 花咲町1丁目

㊸(天)B1 (右側)

- ・ 矢印「右」
- ・ 出口 (Exit)
- ・ 南1 (South)
- ・ 野毛大通り
- ・ 紅葉坂
- ・ 野毛坂

24(壁)B1



24 (壁) B1

- ・ 矢印「上」
 - ・ 出口 (Exit)
 - ・ 南 1 (South)
- 野毛大通り
- ・ 花咲町 2・3 丁目
 - ・ 野毛町 3 丁目
 - ・ 横浜にぎわい座
 - ・ ウィンズ横浜
 - ・ 京急日ノ出町駅
- 紅葉坂
- ・ 市立本町小学校
 - ・ 県立青少年センター
 - ・ 県立図書館
 - ・ 県立音楽堂
 - ・ 横浜能楽堂
 - ・ 掃部山公園
 - ・ 横浜市民ギャラリー
 - ・ 伊勢山皇大神宮
- 野毛坂
- ・ 横浜市立中央図書館
 - ・ 野毛山公園・動物園
 - ・ 急な坂スタジオ



両面

㊸(天)B1

㊸(壁)B1

㊸(天)B1 (表面)

- ・ 矢印「右上」
- ・ 出口 (Exit)
- ・ 南 1 (South)
- ・ エレベータピクト
- ・ 野毛大通り
- ・ 紅葉坂
- ・ 野毛坂

㊸(天)B1 (裏面)

- ・ 矢印「左」
- ・ 出口 (Exit)
- ・ 南 1 (South)
- ・ エレベータピクト

-
- ・ 矢印「上」
 - ・ 北 1 ~ 3 (North)
-

- ・ 矢印「右」
- ・ 地下鉄のりば (Subway) + ピクト
- + 交通局デザイン参照

㊸(壁)B1

- ・ 矢印「左上」
- ・ 出口 (Exit)
- ・ 南 1 (South)
- ・ エレベータピクト

○野毛大通り

- ・ 花咲町 2・3 丁目
- ・ 野毛町 3 丁目
- ・ 横浜にぎわい座
- ・ ウインズ横浜
- ・ 京急日ノ出町駅

○紅葉坂

- ・ 市立本町小学校
- ・ 県立青少年センター
- ・ 県立図書館
- ・ 県立音楽堂
- ・ 横浜能楽堂
- ・ 掃部山公園

- ・ 横浜市民ギャラリー
- ・ 伊勢山皇大神宮

○野毛坂

- ・ 横浜市立中央図書館
- ・ 野毛山公園・動物園
- ・ 急な坂スタジオ



27(天)B1

両面

- 27(天) B1 (表面・裏面共通)
- ・ 矢印「左」(裏面は右)
- ・ 出口 (Exit)
- ・ 西 (West)
- ・ 横浜市健康福祉総合センター (英語未定)
- ・ B2・地下鉄のりば

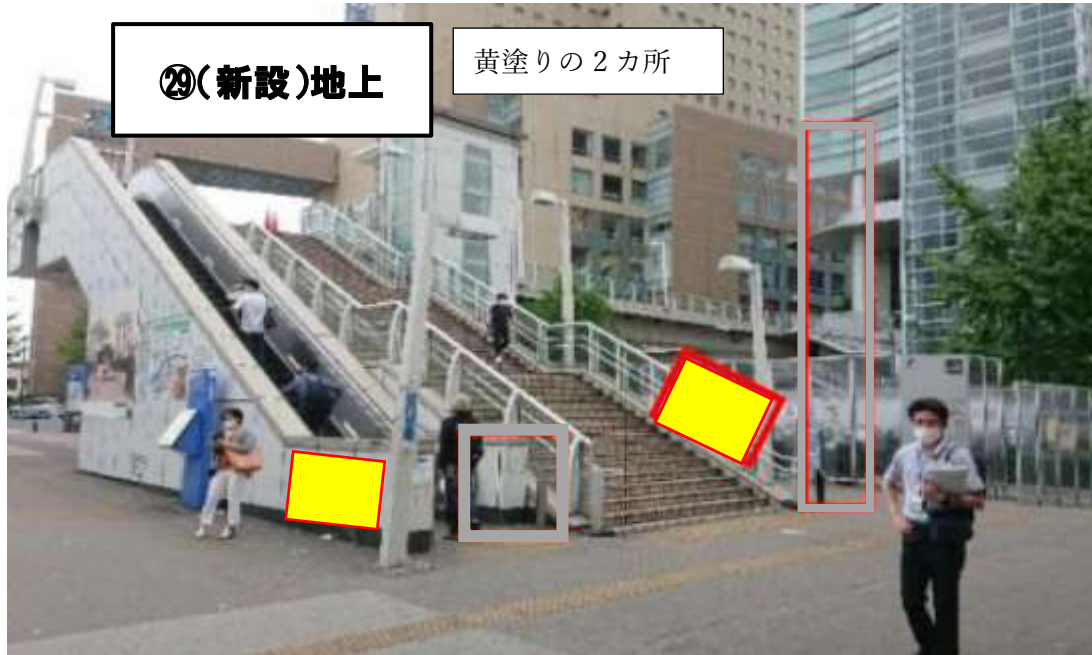
㊸(新設)B1



(EV 降りた後の視野)
面に R あり。凹凸あり。

㊸(新設) B1

- ・ 矢印「左」
- ・ エレベータピクト (大きく)
- ・ 横浜市役所
- ・ JR 線



㊹(新設)地上

黄塗りの2カ所


㊹ (新設) 地上 (手前壁面)

- ・ 矢印「左上」
 - ・ 横浜市役所 (Yokohama City Hall)
 - ・ 矢印「右+上+左」
 - ・ エレベーター
- (下部に余白=将来「北仲通方面」を追記できるよう)

㊹ (新設) 地上 (ガラス高欄)

- ・ 矢印「左上」
- ・ 横浜市役所 (Yokohama City Hall)

※ガラス高欄へのサイン設置イメージ図





30(新設)デッキ

30 (新設) デッキ (ガラス高欄)

- ・ 矢印「左」
- ・ 横浜市役所 (Yokohama City Hall)

-
- ・ 矢印「右」
 - ・ ピクト+桜木町駅+JR 線



㊦(新設)デッキ (ガラス高欄)

- ・ 矢印「左+上」
- ・ 横浜市役所 (Yokohama City Hall)

-
- ・ 矢印「右」
 - ・ ピクト+桜木町駅+JR 線



③②(新設)地下道出口建屋

シール等

③②(新設)地下道出口建屋 (ガラス面)

- ・ 矢印「左」
- ・ 横浜市役所 (Yokohama City Hall)
- ・ 横浜桜木町郵便局

以上