

(様式3)

公共事業再評価調書

番 号	道路-11	事業担当局課	南区南土木事務所	
事業名	市道上大岡第149・168号線道路改良事業		採択年度	H20
施工場所	南区大岡三丁目～五丁目		経過年数	6年
目的及び 事業概要	<p>目的</p> <p>本路線は、主要地方道横浜鎌倉の向田橋交差点より、磯子区岡村五丁目へ向かうバス路線（都市計画道路汐見台平戸線）で、通学路でもあり、現況幅員が7.0m～7.5mと狭く、バスの通行に支障をきたしており、歩行者の安全も確保できない状態のため、両側に3mの歩道設置をして、都市計画決定幅員の15mに拡幅整備して利用者の安全と利便を図るものです。なお、本路線の向田橋交差点から県職員住宅前交差点までの延長約300mの区間については、平成19年度末までに概ね完成しており、今後は県職員住宅前交差点より磯子区側への区間約250mについて、引続き整備します。</p> <p>事業概要</p> <p>市道上大岡第149・168号線 延長250m、幅員15m（車道9m 歩道3m×2） 用地面積1,905㎡</p>			
			当初(事業採択時)	変更(平成25年度)
	事業期間		H20年度～H25年度	H20年度～H32年度（延伸予定）
	事業費	合計	1,074百万円	1,074百万円
		国費	—	—
		市費	1,074百万円	1,074百万円
	変更内容	事業期間の延伸		
	上位計画等の位置付け	横浜市中期4か年計画の施策の一つである「交通ネットワークの充実による都市基盤の強化」で、都市計画道路の整備により円滑な交通を確保するとともに、市民生活の利便性と交通環境の向上を図るとしてしています。本事業区間は都市計画道路であり、バス路線となっているため、車道の拡幅による車両通行の円滑化、歩道整備による歩行者の安全性の向上を図るものです。		
	関連事業	本事業と同一の都市計画道路3.5.2汐見台平戸線における市道平戸第486号線、市道蒔田第480号線にて同様の改良事業を行っています。		
	事業の 必要性	事業を巡る社会経済情勢等の変化	本事業区間は関連事業による都市計画道路の整備により、隣接している市道平戸第486号線、市道蒔田第480号線にて随時、拡幅整備が進められている状況です。また、スクールゾーン協議会からも歩道の整備を強く望まれています。	
事業の投資効果			事業全体	残事業
		割引率	4%(2%)	
		総便益(B)	24.5億円(40.4億円)	—
		総費用(C)	8.9億円(8.2億円)	—
		費用便益比(B/C)	2.8(4.9)	—
		感度分析 [交通量-10%]	1.6(2.7)	—
[その他特記事項]				
B/Cの算定にない事業効果	本事業区間は歩道形態がないため、歩道を設置することにより歩行者の安全が確保されます。また、拡幅整備を行うことで、時間の短縮が図れ、バス利用者等の利便性が向上し、車両通行の円滑化にも寄与されます。			
残事業の内容	—			

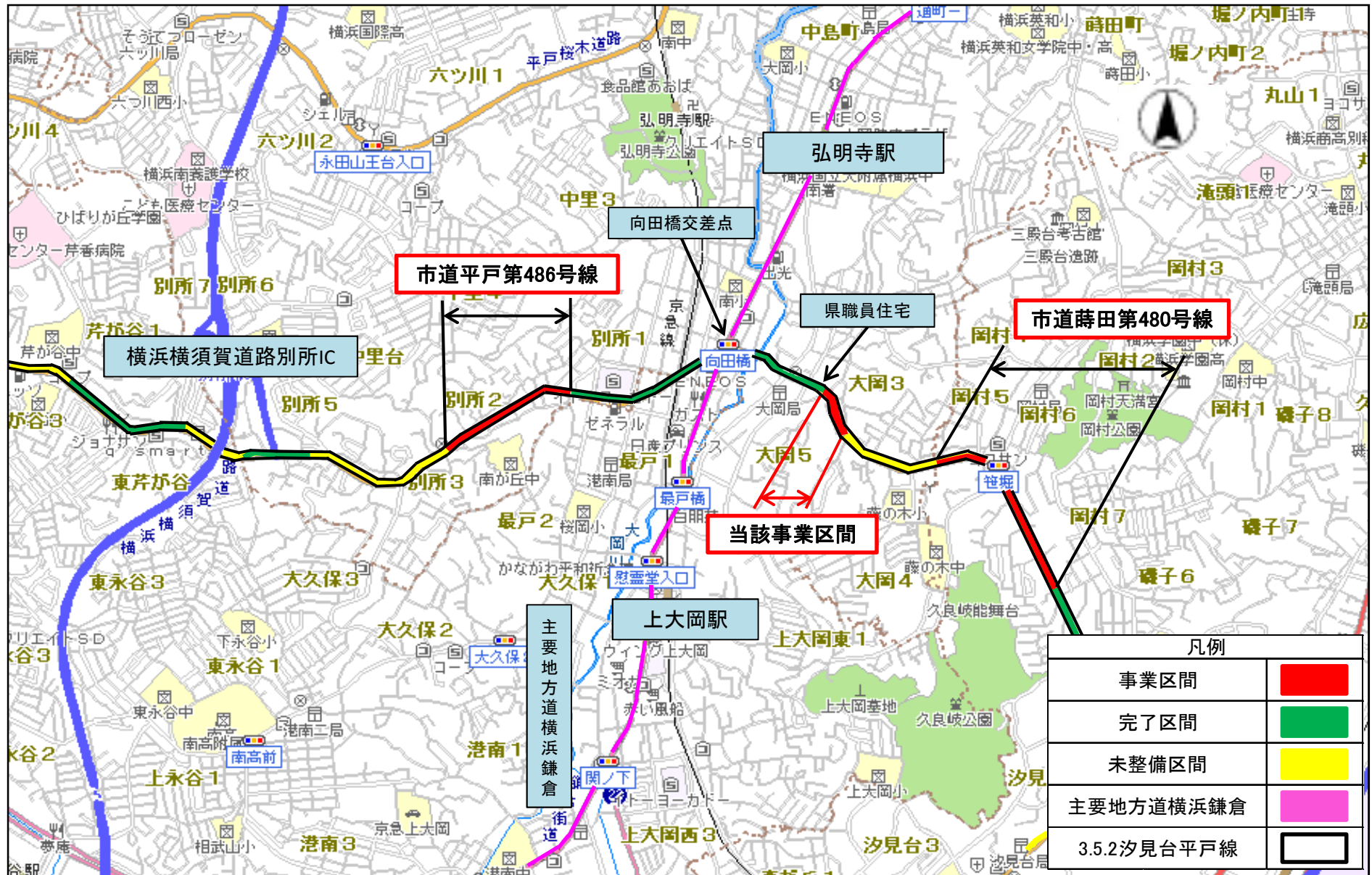
事業の進捗状況	事業進捗率%	平成 24 年度末までの用地取得率は約 4%、事業進捗率は約 9%となっています。 本路線の向田橋交差点から県職員住宅前交差点までの延長約 300mの区間について拡幅整備を平成 19 年度までに行っています。		
	9%			
	用地取得率%			
	4%			
	供用等の状況			
—				
事業の課題及び進捗見込み	境界確定及び測量設計のため、時間を要していましたが、概ね完了し、平成 24 年度に用地取得を行い、引き続き平成 25 年度も用地取得を行うことにより、平成 26 年度に交差点の一部を拡幅整備する予定です。			
代替案立案等の可能性	—			
その他コスト削減項目等	—			
過去の委員会からの意見等	委員会年度	意見具申等		意見具申等に対する対応状況
	—	—		—
その他	—			
対応方針(案)	継続	計画通り(上記計画を実施)※ 1		
		一部見直し(上記計画を変更)※ 2		
		【見直し内容】		
中 止				

対応方針案とした理由	本事業区間と同一路線の隣接区間約 300mは既に拡幅整備が完了しておりますが、本事業区間は都市計画道路で、バス路線にもかかわらず、幅員が狭いため、車両の円滑な通行に支障をきたしています。そこで、歩道を整備することにより、歩行者の安全の確保、バス運行の定時性確保、車両通行の円滑化を図るため、事業を継続して実施する必要があると判断しています。
------------	--

※ 1 : 既に見直し内容が確定している場合は、こちらを選択してください。前の再評価で「継続(一部見直し)」の事業についても、その見直し内容が確定している場合は、こちらを選択してください。

※ 2 : 今後、見直しを行うことが確定している事業は、こちらを選択し、見直し内容を記載してください。

市道上大岡第149・168号線



市道上大岡第149・168号線

至向田橋交差点

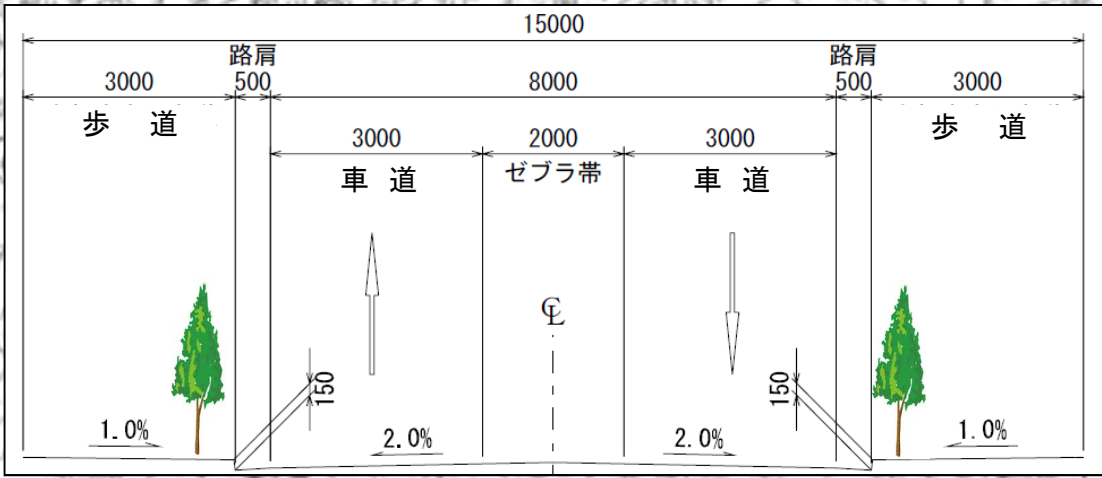
写真③

県職員住宅

写真①

上大岡第149・168号線
L=250m W=15m

標準断面図



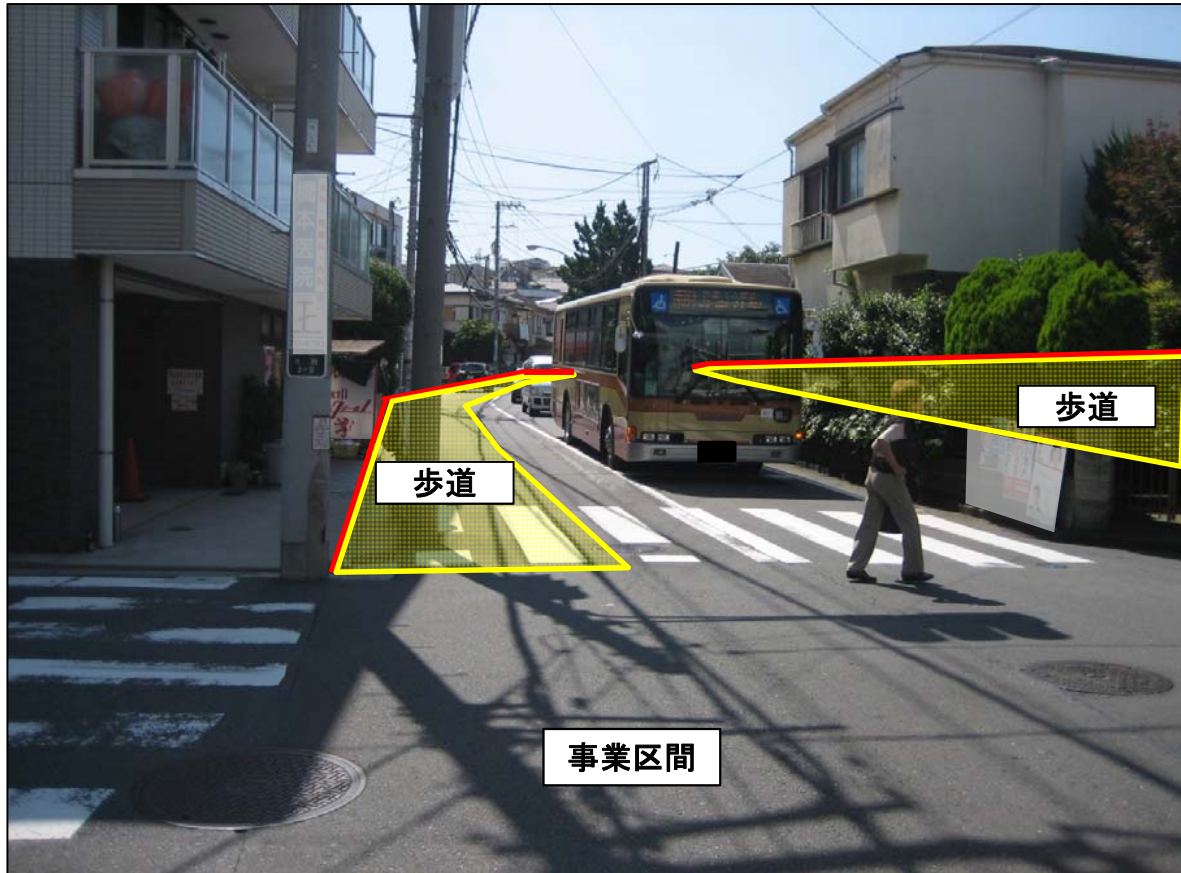
至磯子区岡村

萬福寺


写真②

凡例	
事業区間	
完了区間	
未整備区間	
3.5.2 汐見台平戸線	

市道上大岡第149・168号線(写真①)



市道上大岡第149・168号線(写真②)



市道上大岡第149・168号線(写真③)



完成区間