

① 桜木町駅周辺地区

- 重点整備地区
- 区域 (Red dashed line)
 - 桜木町駅周辺地区の範囲 (Blue shaded area)

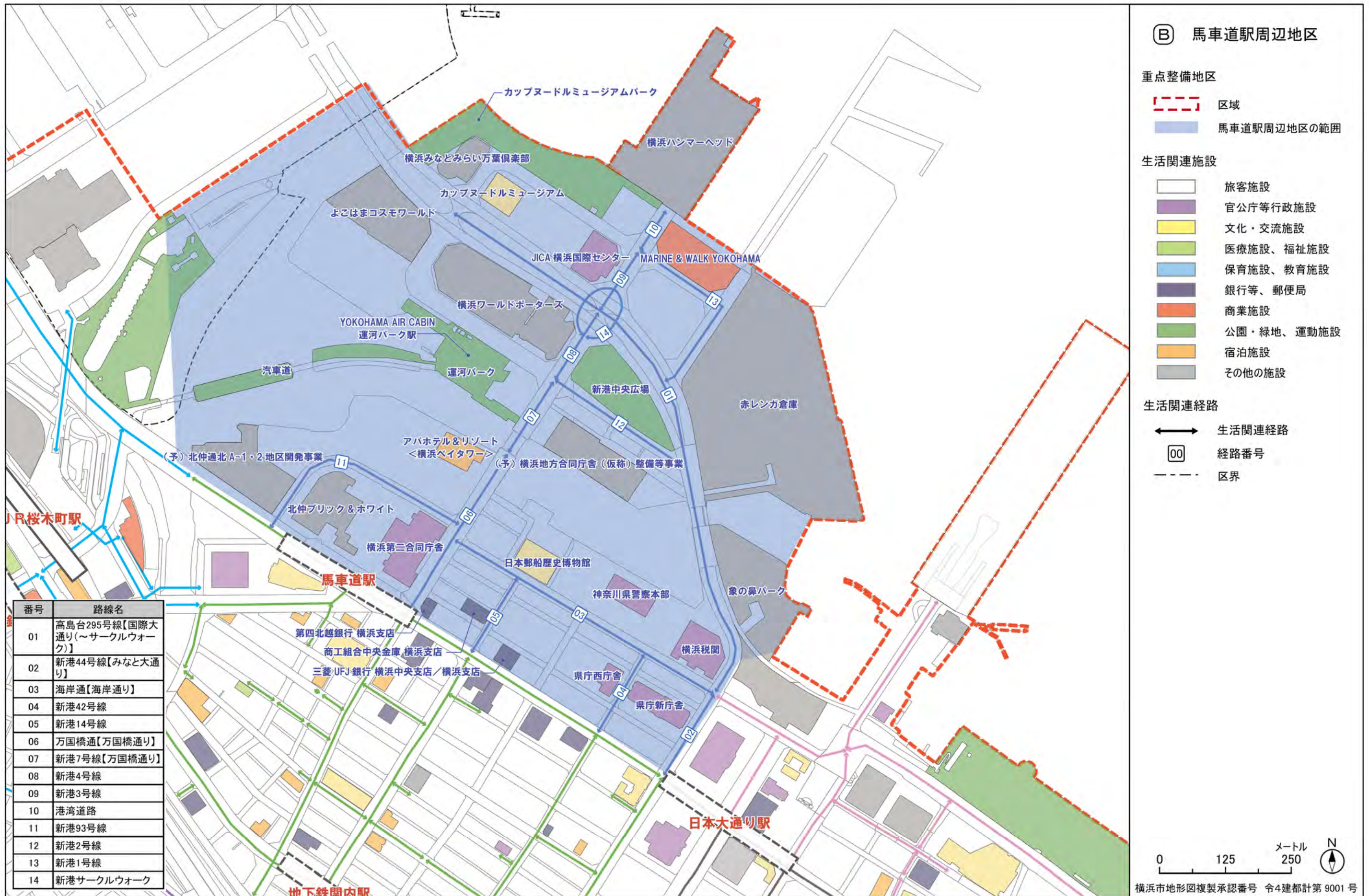
- 生活関連施設
- 旅客施設 (White box)
 - 官公庁等行政施設 (Purple box)
 - 文化・交流施設 (Yellow box)
 - 医療施設、福祉施設 (Light green box)
 - 保育施設、教育施設 (Blue box)
 - 銀行等、郵便局 (Dark purple box)
 - 商業施設 (Orange box)
 - 公園・緑地、運動施設 (Green box)
 - 宿泊施設 (Light orange box)
 - その他の施設 (Grey box)

- 生活関連経路
- 生活関連経路 (Double-headed arrow)
 - 経路番号 (Boxed number 00)
 - 区界 (Dashed line)

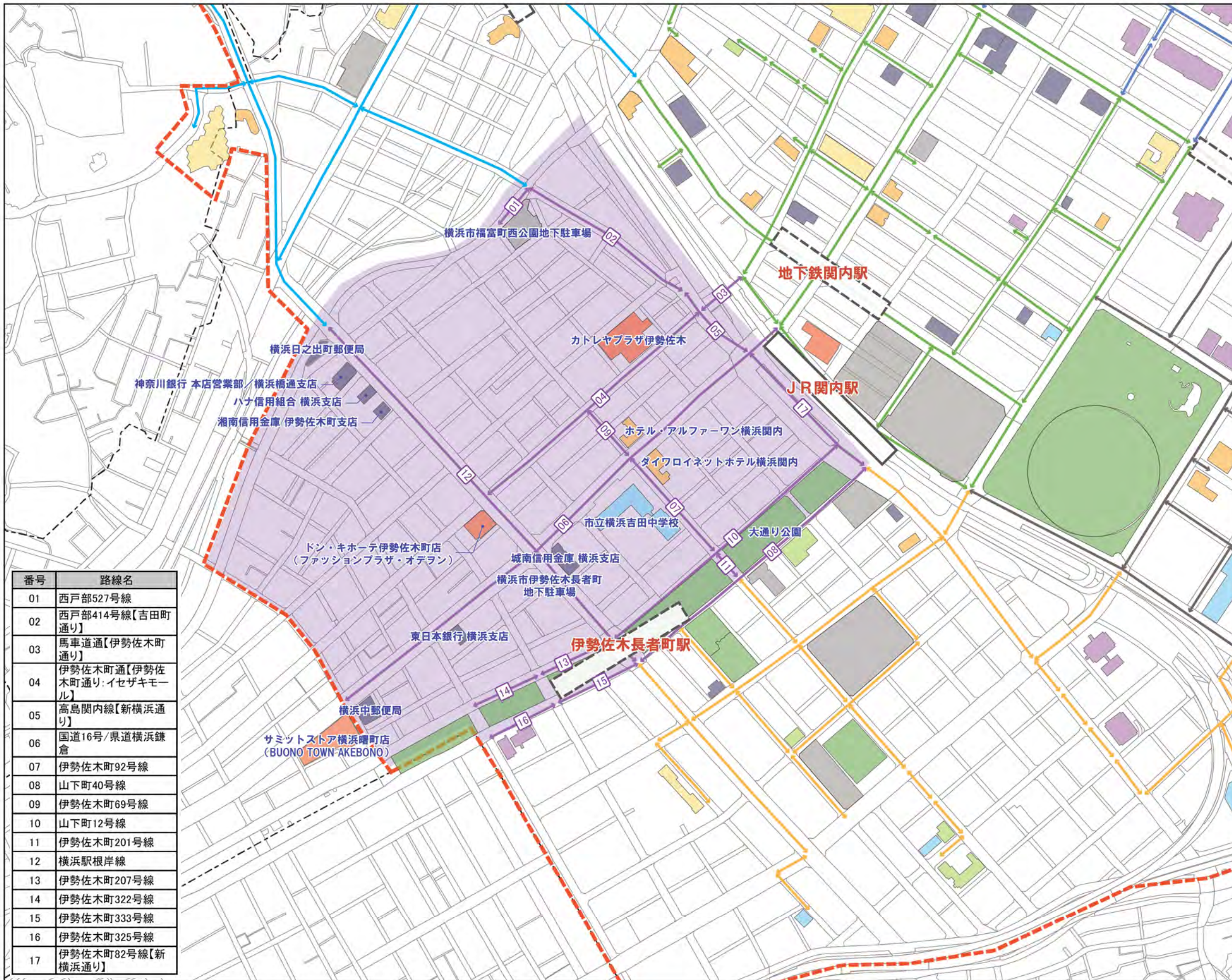
番号	路線名
01	栄本町線【みなとみらい大通り】
02	西戸部346号線/桜木東戸塚線
03	西戸部342号線
04	国道133号【本町通り:弁天橋】
05	国道16号
06	高島関内線【新横浜通り】
07	西戸部327号線【音楽通り】
08	紅葉坂
09	西戸部320号線
10	西戸部328号線
11	桜木東戸塚線/六ツ川第153号線/県道弥生台桜木町【平戸桜木道路】
12	野毛山通
13	西戸部410号線【野毛坂】
14	横浜駅根岸線
15	西戸部414号線【野毛本通り】
16	みなとみらい動く歩道
17	桜木町駅前歩道橋
18	協定デッキ【クロスゲート】
19	西戸部560号線【さくらみらい橋】
20	西戸部423号線【桜木歩道橋】

0 125 250 メートル N

横浜市地形図複製承認番号 令4建都計第9001号







④ 関内駅周辺2地区

重点整備地区

- 区域
- 関内駅周辺2地区の範囲

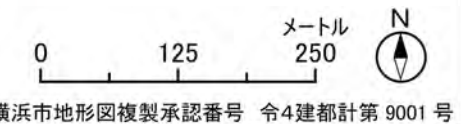
生活関連施設

- 旅客施設
- 官公庁等行政施設
- 文化・交流施設
- 医療施設、福祉施設
- 保育施設、教育施設
- 銀行等、郵便局
- 商業施設
- 公園・緑地、運動施設
- 宿泊施設
- その他の施設

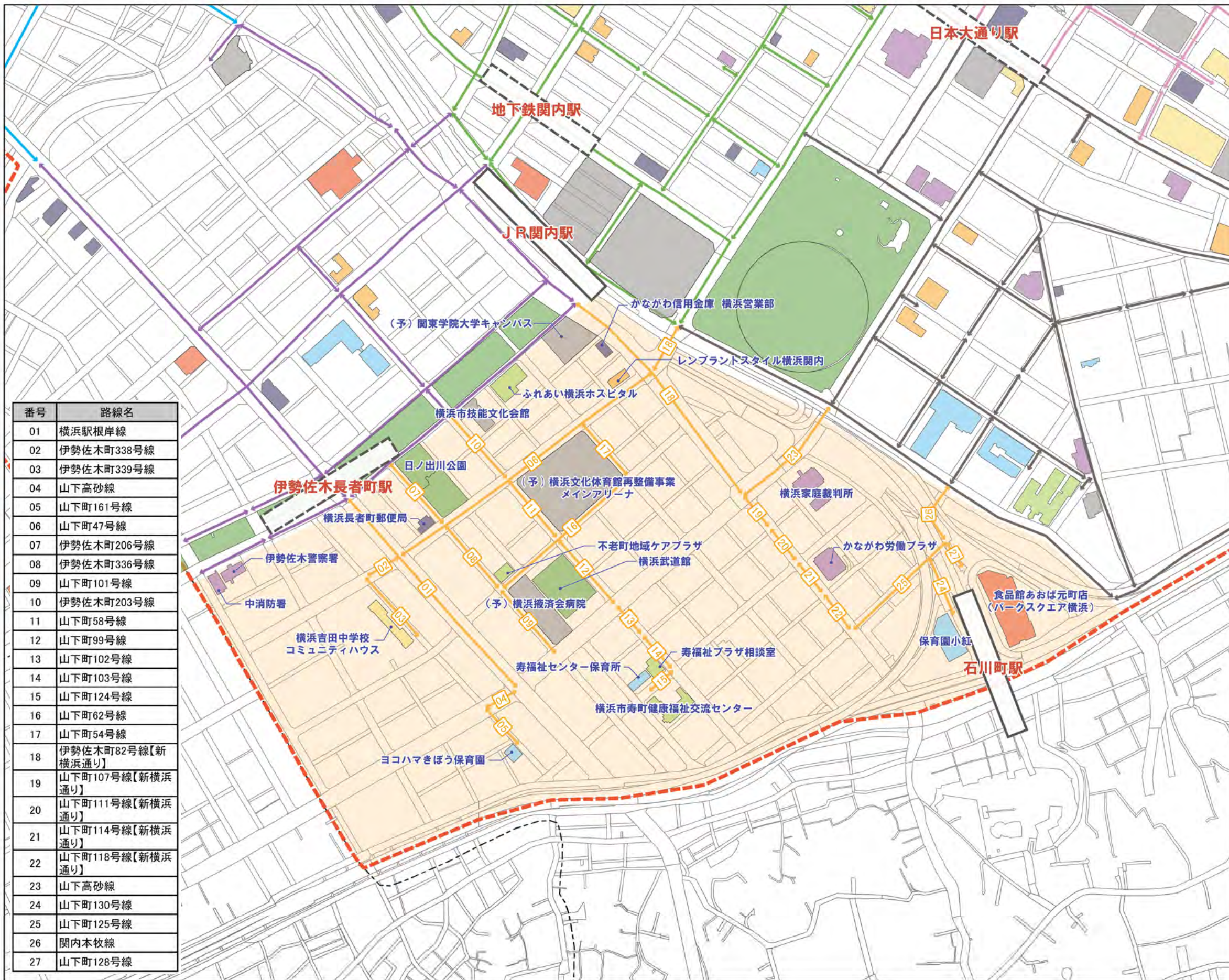
生活関連経路

- 生活関連経路
- 経路番号
- 区界

番号	路線名
01	西戸部527号線
02	西戸部414号線【吉田町通り】
03	馬車道通【伊勢佐木町通り】
04	伊勢佐木町通【伊勢佐木町通り:イセザキモール】
05	高島関内線【新横浜通り】
06	国道16号/県道横浜鎌倉
07	伊勢佐木町92号線
08	山下町40号線
09	伊勢佐木町69号線
10	山下町12号線
11	伊勢佐木町201号線
12	横浜駅根岸線
13	伊勢佐木町207号線
14	伊勢佐木町322号線
15	伊勢佐木町333号線
16	伊勢佐木町325号線
17	伊勢佐木町82号線【新横浜通り】



横浜市地形図複製承認番号 令4建都計第9001号



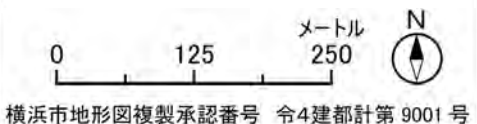
番号	路線名
01	横浜駅根岸線
02	伊勢佐木町338号線
03	伊勢佐木町339号線
04	山下高砂線
05	山下町161号線
06	山下町47号線
07	伊勢佐木町206号線
08	伊勢佐木町336号線
09	山下町101号線
10	伊勢佐木町203号線
11	山下町58号線
12	山下町99号線
13	山下町102号線
14	山下町103号線
15	山下町124号線
16	山下町62号線
17	山下町54号線
18	伊勢佐木町82号線【新横浜通り】
19	山下町107号線【新横浜通り】
20	山下町111号線【新横浜通り】
21	山下町114号線【新横浜通り】
22	山下町118号線【新横浜通り】
23	山下高砂線
24	山下町130号線
25	山下町125号線
26	関内本牧線
27	山下町128号線

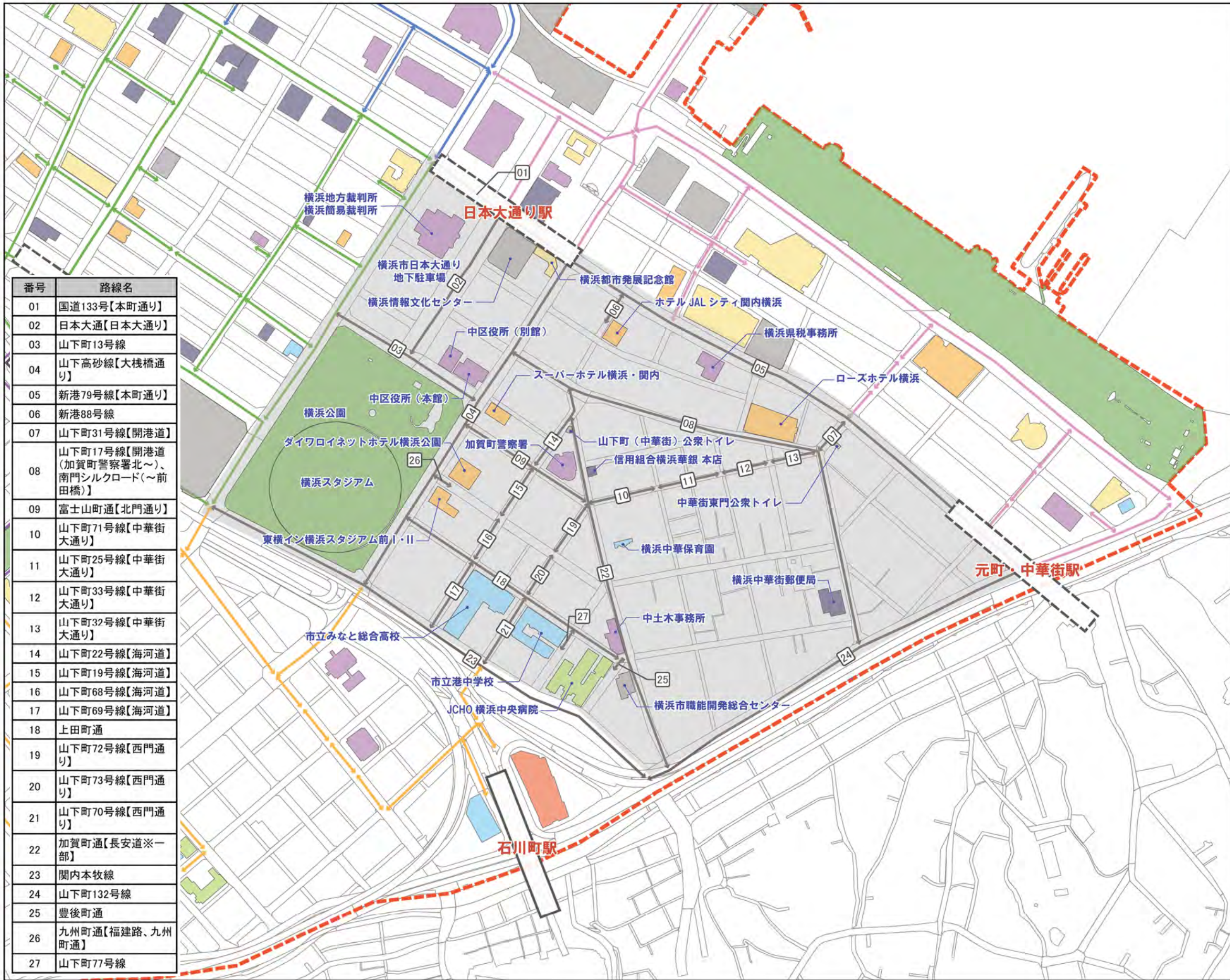
Ⓔ 伊勢佐木長者町駅周辺地区

- 重点整備地区
- 区域
 - 伊勢佐木長者町駅周辺地区の範囲

- 生活関連施設
- 旅客施設
 - 官公庁等行政施設
 - 文化・交流施設
 - 医療施設、福祉施設
 - 保育施設、教育施設
 - 銀行等、郵便局
 - 商業施設
 - 公園・緑地、運動施設
 - 宿泊施設
 - その他の施設

- 生活関連経路
- 生活関連経路
 - 経路番号
 - 区界





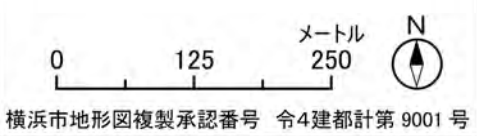
番号	路線名
01	国道133号【本町通り】
02	日本大通【日本大通り】
03	山下町13号線
04	山下高砂線【大棧橋通り】
05	新港79号線【本町通り】
06	新港88号線
07	山下町31号線【開港道】
08	山下町17号線【開港道 (加賀町警察署北～、 南門シルクロード(～前 田橋)】
09	富士山町通【北門通り】
10	山下町71号線【中華街 大通り】
11	山下町25号線【中華街 大通り】
12	山下町33号線【中華街 大通り】
13	山下町32号線【中華街 大通り】
14	山下町22号線【海河道】
15	山下町19号線【海河道】
16	山下町68号線【海河道】
17	山下町69号線【海河道】
18	上田町通
19	山下町72号線【西門通 り】
20	山下町73号線【西門通 り】
21	山下町70号線【西門通 り】
22	加賀町通【長安道※一 部】
23	関内本牧線
24	山下町132号線
25	豊後町通
26	九州町通【福建路、九州 町通】
27	山下町77号線

(F) 日本大通り駅周辺1地区

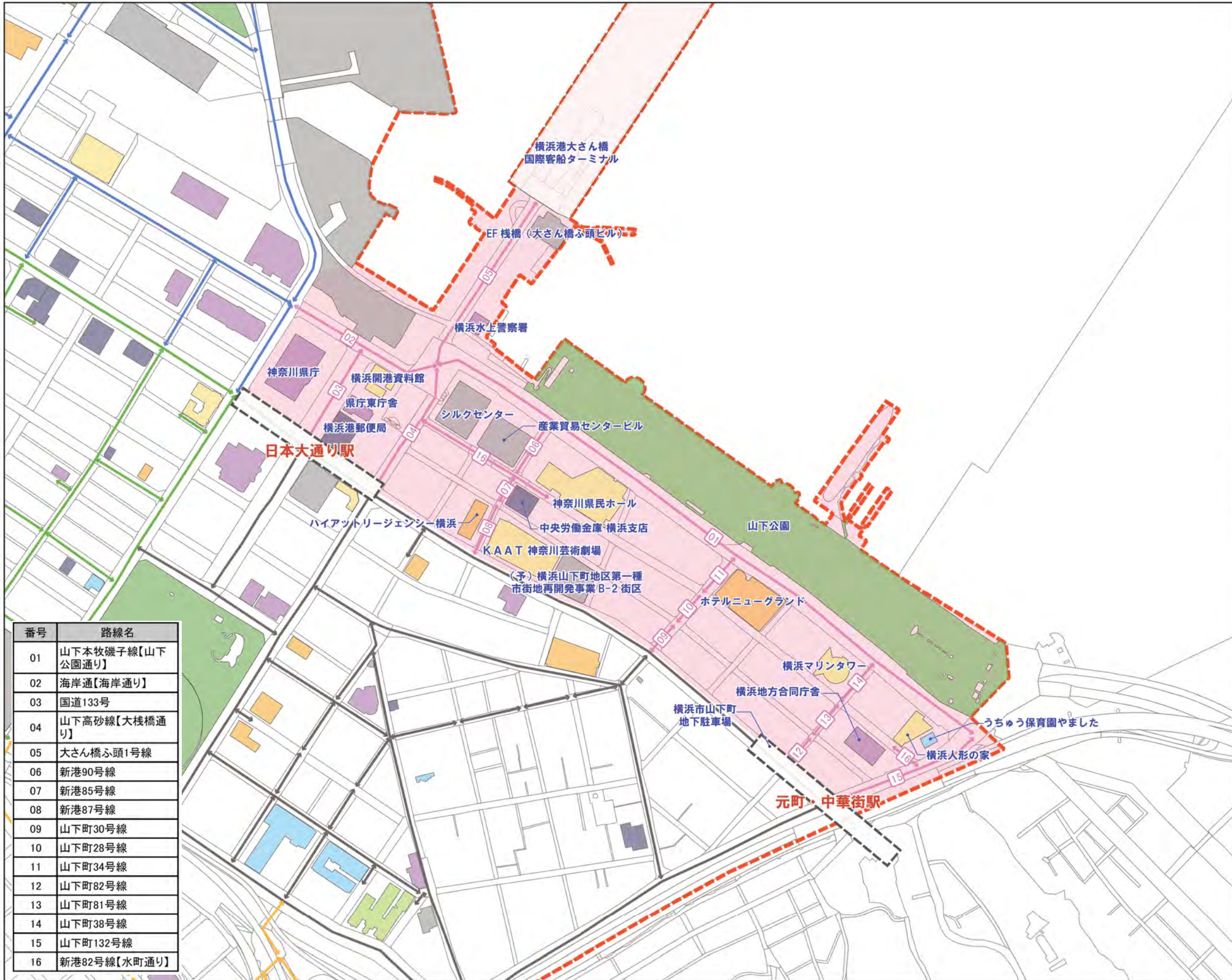
- 重点整備地区
- 区域 (Red dashed line)
 - 日本大通り駅周辺1地区の範囲 (Grey shaded area)

- 生活関連施設
- 旅客施設 (White)
 - 官公庁等行政施設 (Purple)
 - 文化・交流施設 (Yellow)
 - 医療施設、福祉施設 (Light Green)
 - 保育施設、教育施設 (Blue)
 - 銀行等、郵便局 (Dark Purple)
 - 商業施設 (Orange)
 - 公園・緑地、運動施設 (Green)
 - 宿泊施設 (Light Orange)
 - その他の施設 (Grey)

- 生活関連経路
- 生活関連経路 (Double-headed arrow)
 - 経路番号 (00 in a box)
 - 区界 (Dashed line)



横浜市地形図複製承認番号 令4建都計第9001号



㊦ 日本大通り駅周辺2地区

重点整備地区

- 区域
- 日本大通り駅周辺2地区の範囲


生活関連施設

- 旅客施設
- 官公庁等行政施設
- 文化・交流施設
- 医療施設、福祉施設
- 保育施設、教育施設
- 銀行等、郵便局
- 商業施設
- 公園・緑地、運動施設
- 宿泊施設
- その他の施設

生活関連経路

- 生活関連経路
- 経路番号
- 区界

番号	路線名
01	山下本牧磯子線【山下公園通り】
02	海岸通【海岸通り】
03	国道133号
04	山下高砂線【大棧橋通り】
05	大さん橋ふ頭1号線
06	新港90号線
07	新港85号線
08	新港87号線
09	山下町30号線
10	山下町28号線
11	山下町34号線
12	山下町82号線
13	山下町81号線
14	山下町38号線
15	山下町132号線
16	新港82号線【水町通り】



横浜市地形図複製承認番号 令4建都計第 9001号

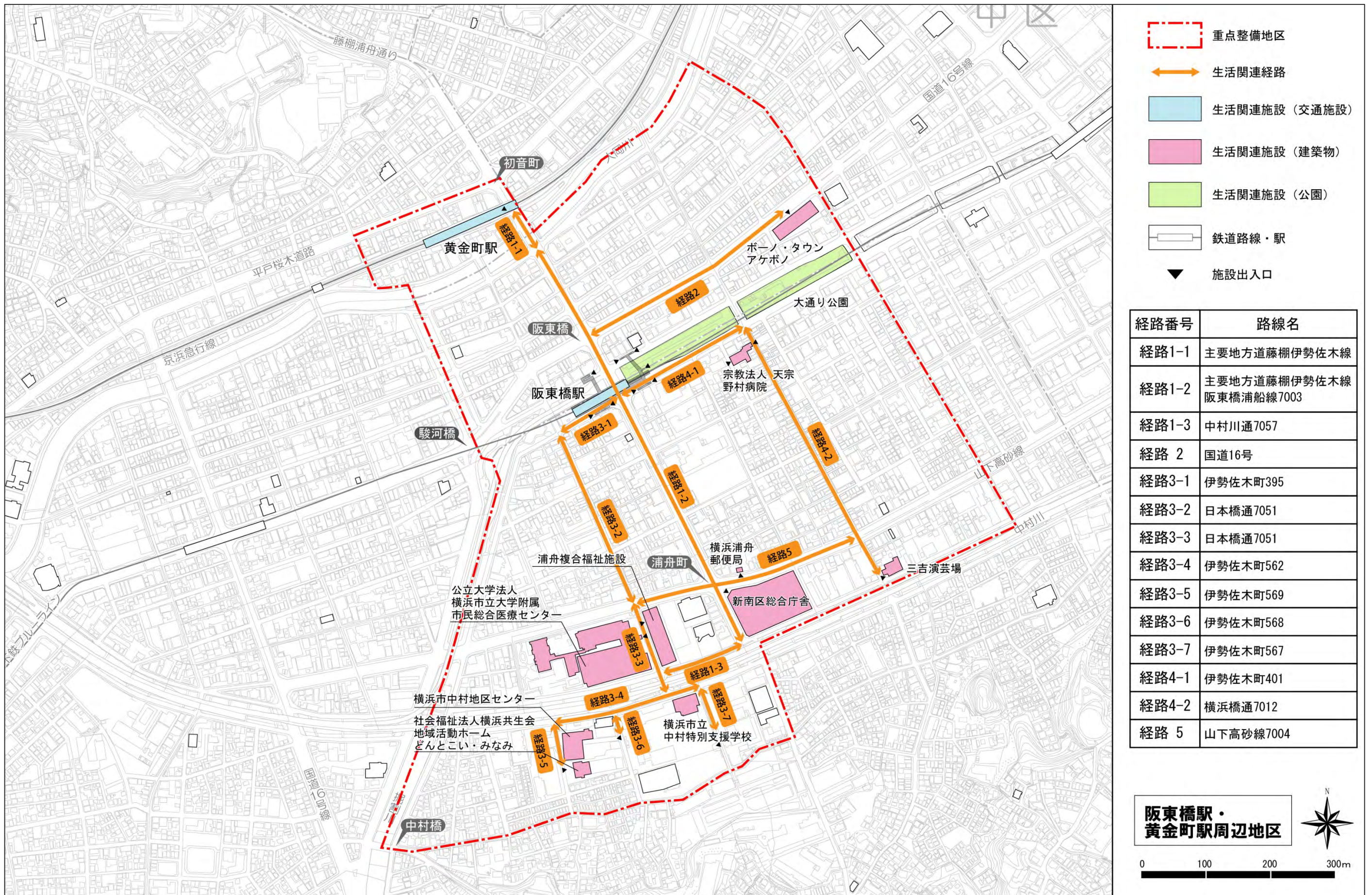


図 3-1 生活関連施設・経路 及び 重点整備地区