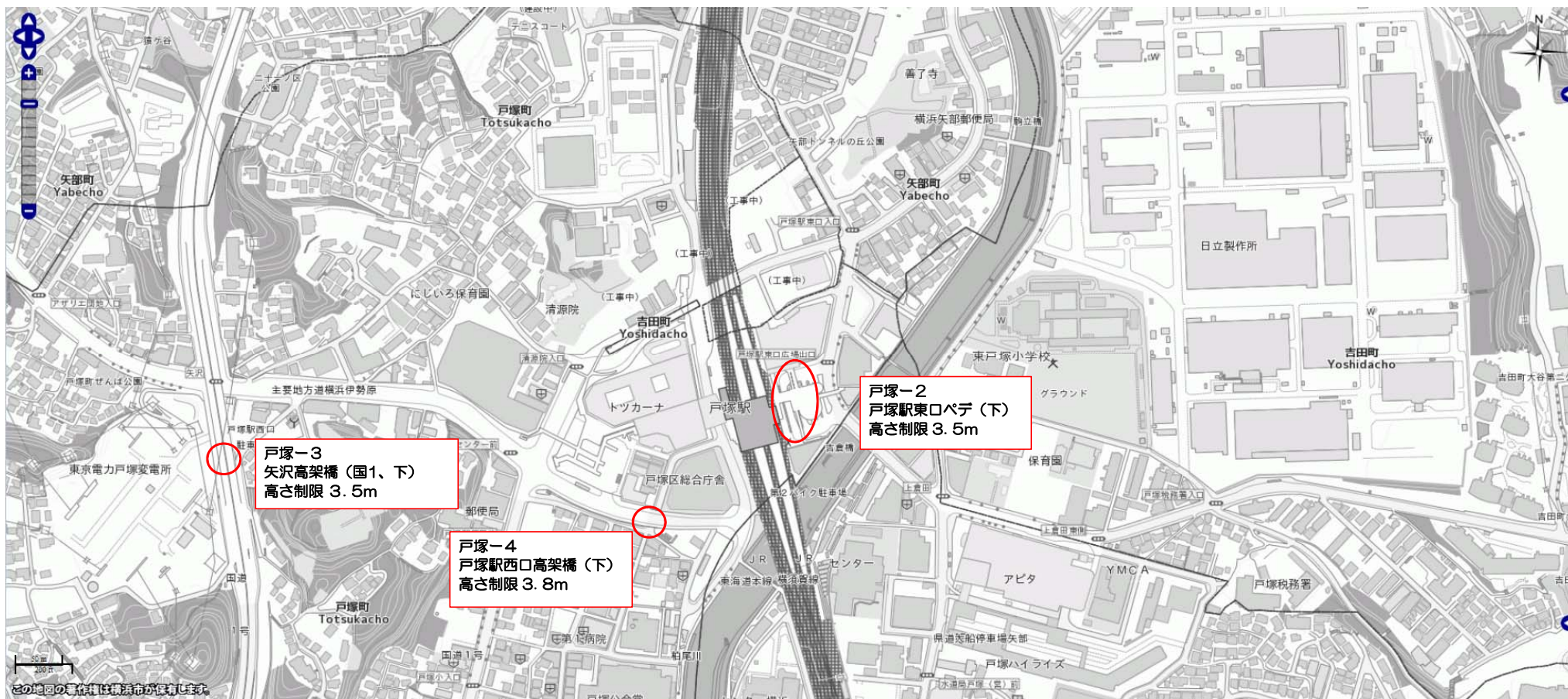


戸塚-1
赤間地下道
高さ制限 2.3m

この地図の著作権は横浜市が保有します。

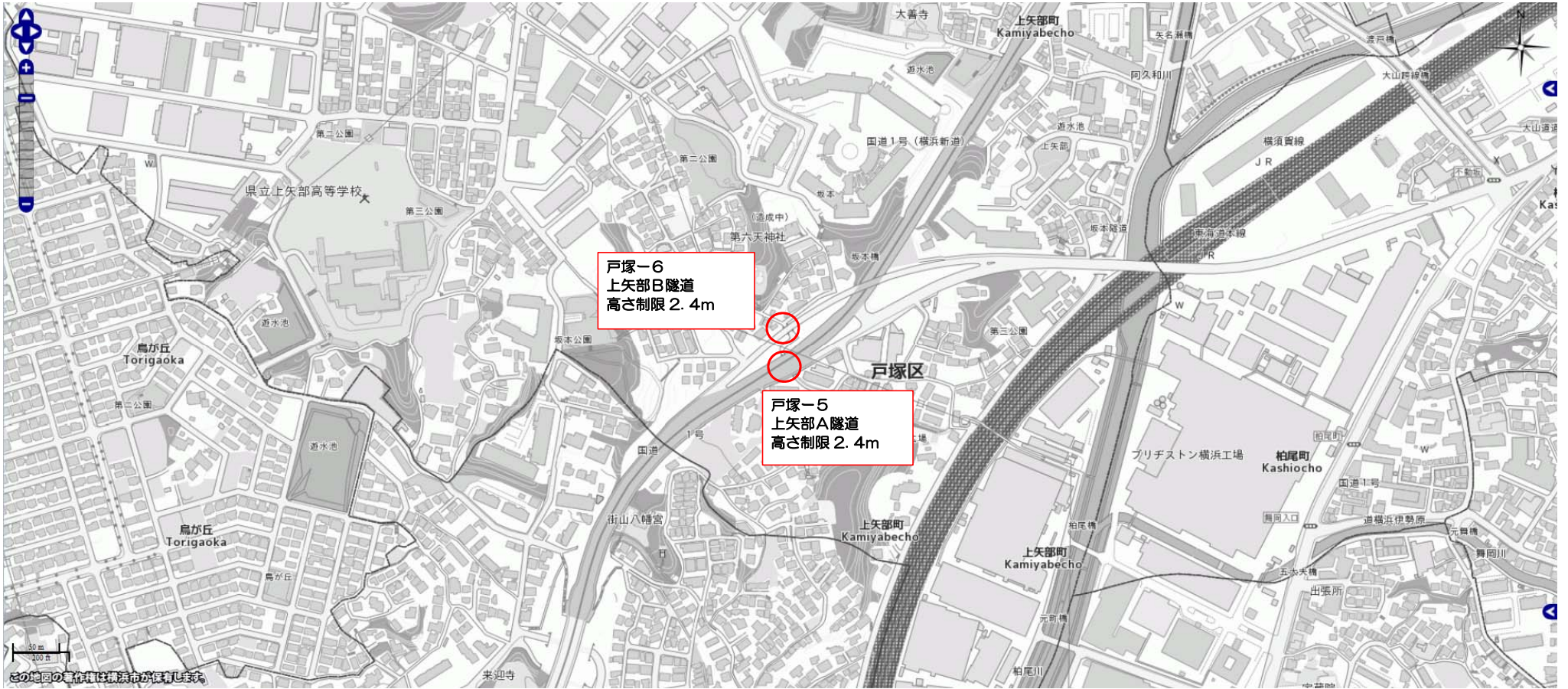


戸塚-3
矢沢高架橋 (国1、下)
高さ制限 3.5m

戸塚-4
戸塚駅西口高架橋 (下)
高さ制限 3.8m

戸塚-2
戸塚駅東口ペデ (下)
高さ制限 3.5m

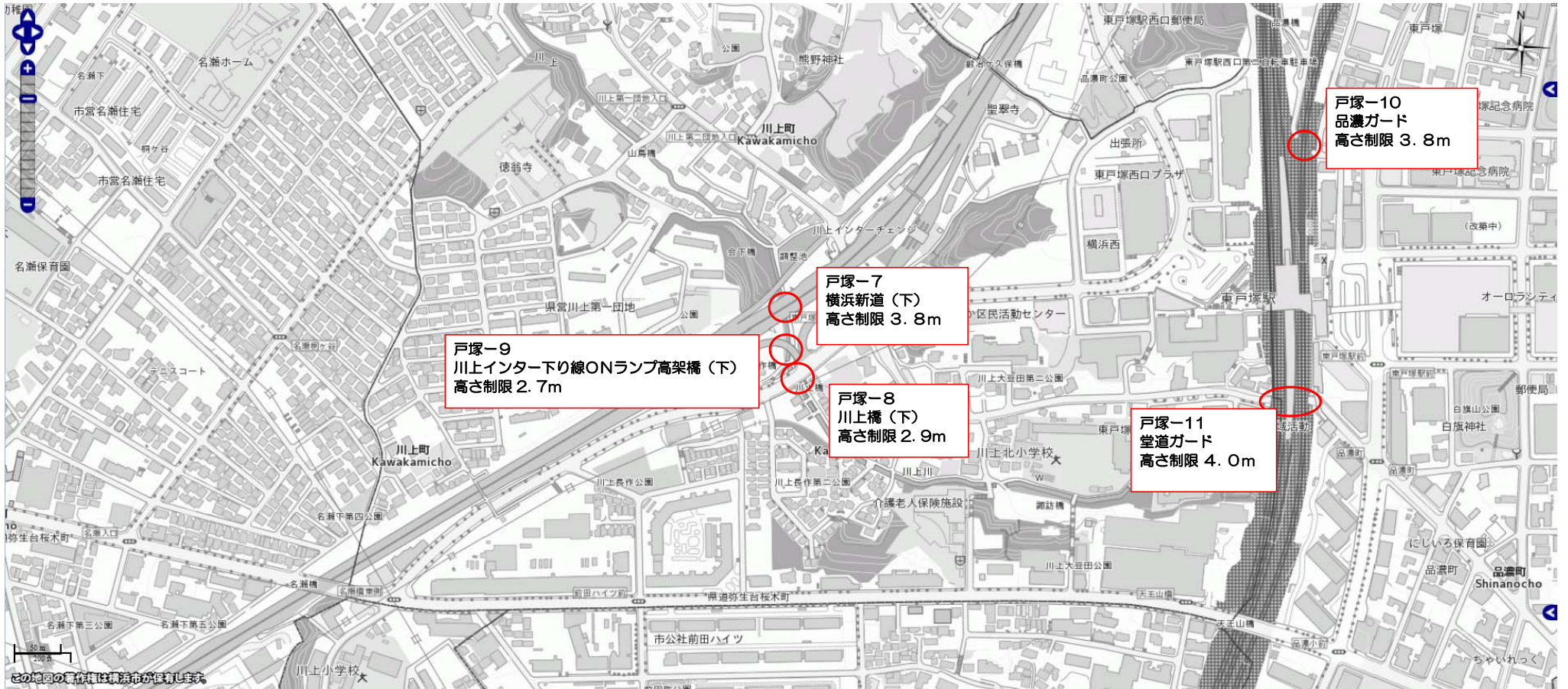
この地図の著作権は横浜市が保有します。

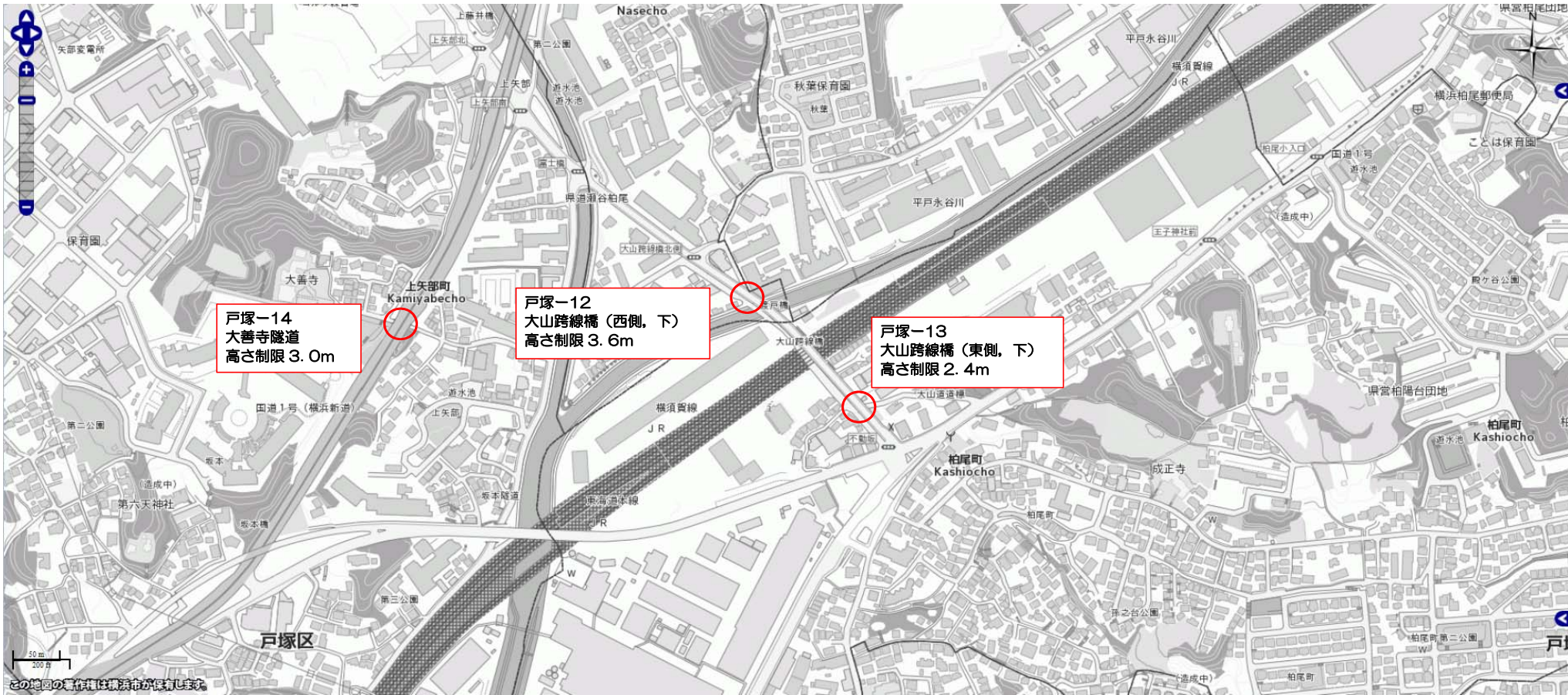


戸塚-6
上矢部B隧道
高さ制限 2.4m

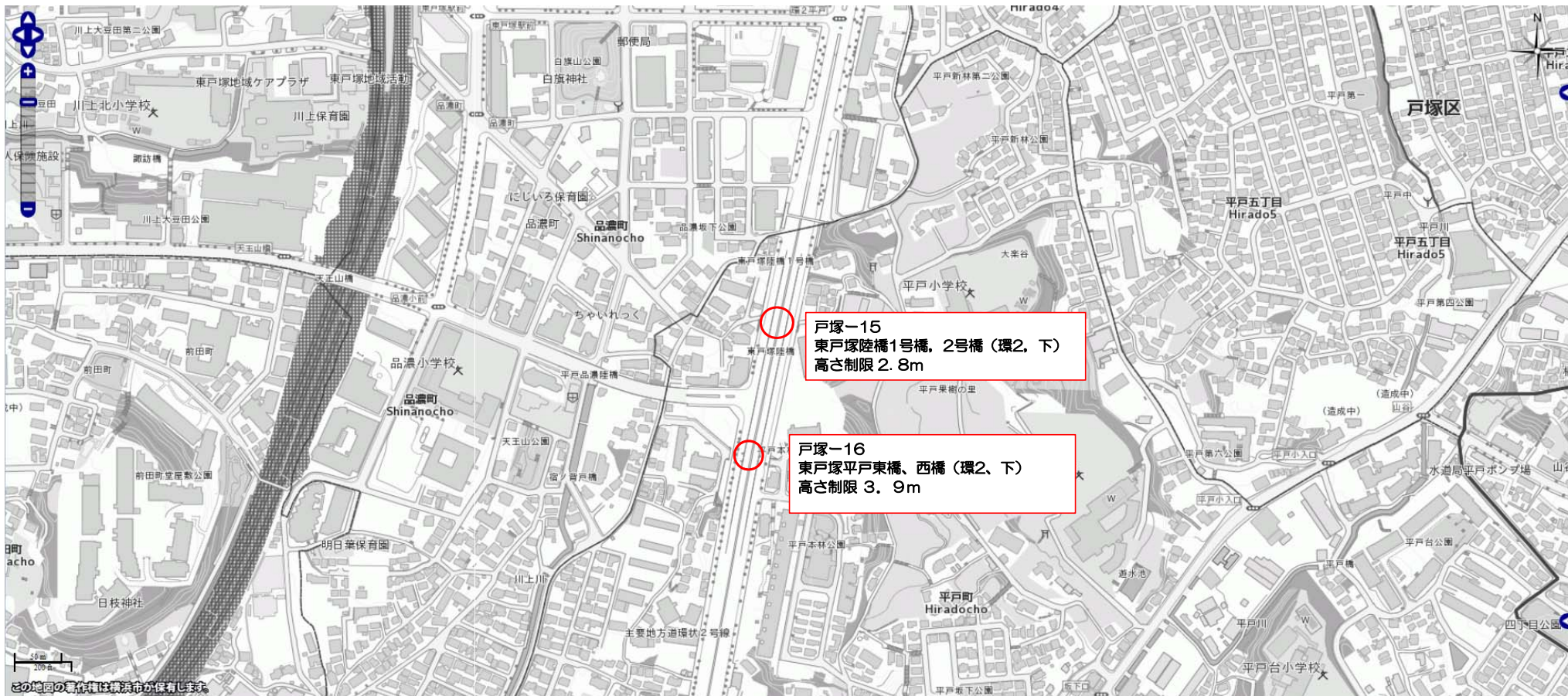
戸塚-5
上矢部A隧道
高さ制限 2.4m

この地図の著作権は横浜市が保持します





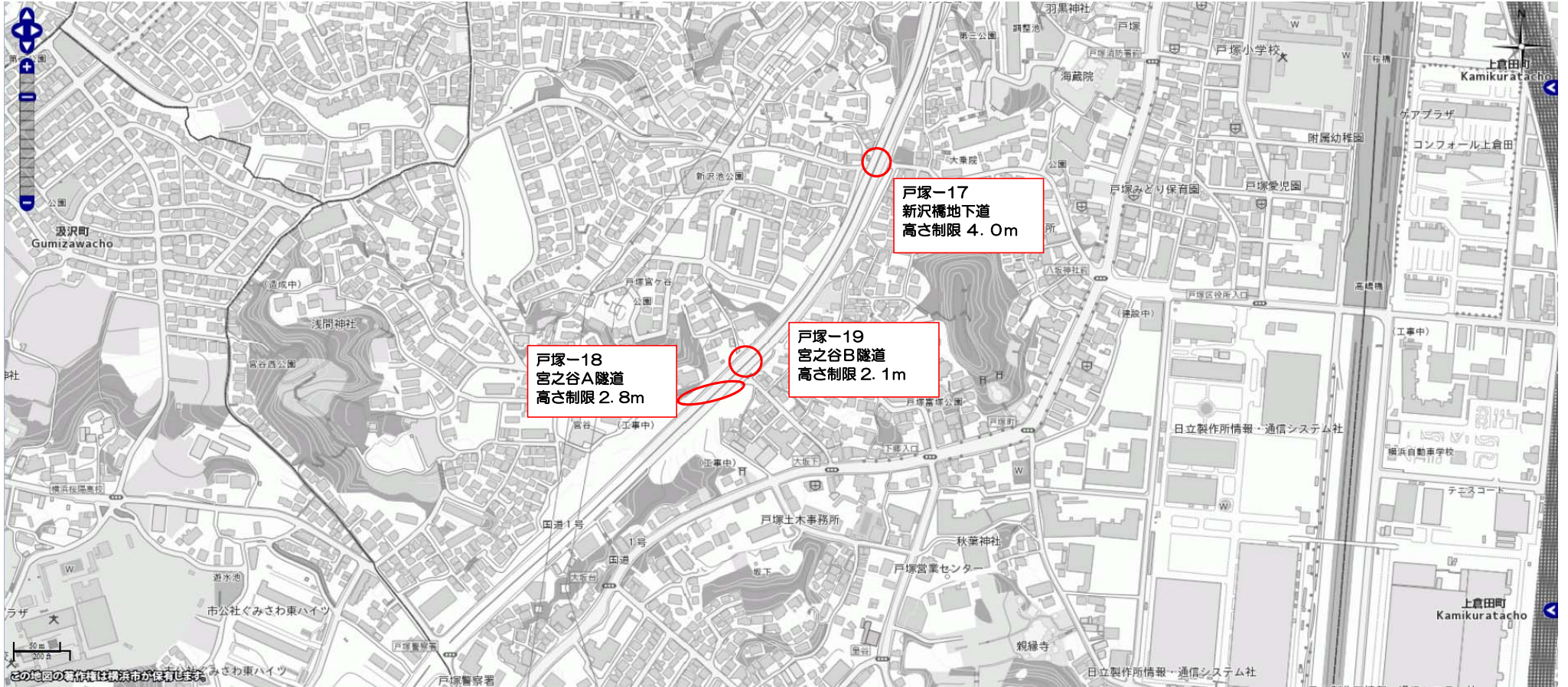
この地図の著作権は横浜市が保有します。



戸塚-15
東戸塚陸橋1号橋, 2号橋 (環2, 下)
高さ制限 2.8m

戸塚-16
東戸塚平戸東橋, 西橋 (環2, 下)
高さ制限 3.9m

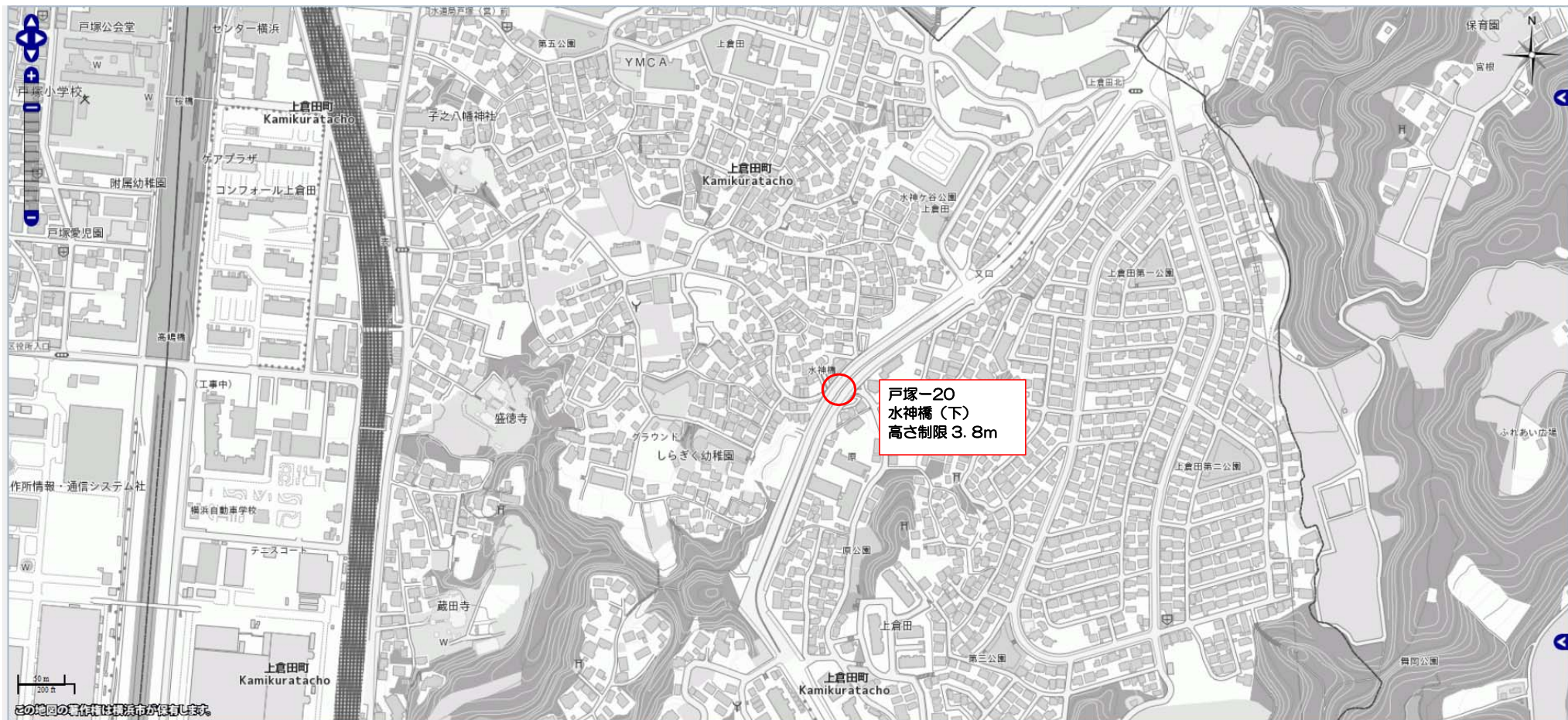
この地図の著作権は横浜市が保有します。

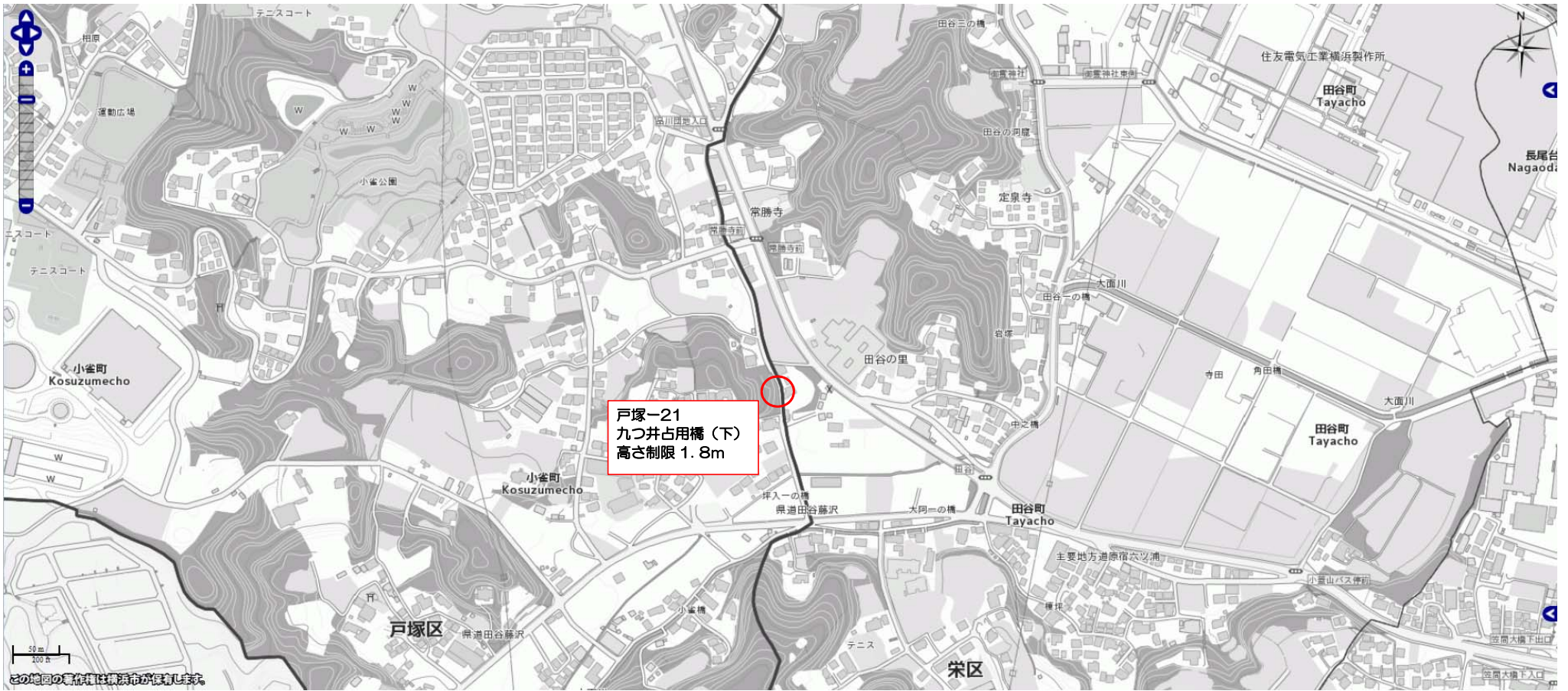


戸塚-17
新沢橋地下道
高さ制限 4.0m

戸塚-18
宮之谷A隧道
高さ制限 2.8m

戸塚-19
宮之谷B隧道
高さ制限 2.1m





戸塚-21
九つ井占用橋(下)
高さ制限 1.8m

50 m
200 ft

この地図の著作権は横浜市が保有します。