

横浜市水準測量成果表

(1) 本市は、国土交通省の委託を受けて、本市全域の水準測量を実施している。

(2) 本表は、本市全域の水準測量の結果を示している。

横浜市水準測量成果表

(3) 本表は、本市全域の水準測量の結果を示している。

(4) 本表は、本市全域の水準測量の結果を示している。

(5) 本表は、本市全域の水準測量の結果を示している。

(6) 本表は、本市全域の水準測量の結果を示している。

平成 24 年 5 月

(7) 本表は、本市全域の水準測量の結果を示している。

(8) 本表は、本市全域の水準測量の結果を示している。

(9) 本表は、本市全域の水準測量の結果を示している。

(10) 本表は、本市全域の水準測量の結果を示している。

(11) 本表は、本市全域の水準測量の結果を示している。

(12) 本表は、本市全域の水準測量の結果を示している。

横浜市環境創造局

水準測量成果表について

- (1) 成果表は横浜市の臨海地域の沖積平地における地盤変更を把握するため、国土地理院の市道のもとに、昭和 34 年から毎年実施している一等水準測量の成果です。
- (2) 成果表は平成 23 年 9 月から平成 24 年 3 月までの間に、市内に設置してある水準点など測量延長 325km について水準測量を実施した成果をまとめたものです。
- (3) 成果は横浜市が昭和52年12月にお神奈川県横浜市三ツ沢西町に設置した横浜基準点と関東地方の各都県が設置した12点の基準点及び日本水準原点の14点を不動点とし、網平均計算をおこなったものです。
- (4) 変動量の計算は、平成 23 年 1 月 1 日基準の標高と比較し、変動量としました。なお、(－)記号は沈下、(＋)記号は隆起を表します。
- (5) 平成 23 年度の成果については、観測の基準日を設定せず、国土地理院長の指示により測地成果 2011 で算出して、平成 22 年度(測地成果 2000)との比較をしています。
- (6) 成果は測量法の規定に基づき、国土交通省国土地理院長の公共測量実施計画書を提出し、国土地理院長の承認を得て、同所所管の水準点及び測量成果を使用して調整したものです。

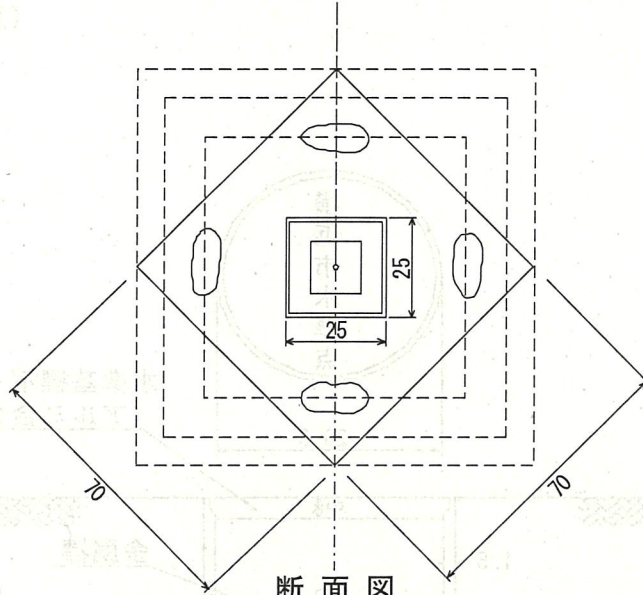
(承認番号) 平 23 関公 第 201 号

(承認番号) 平 23 関公 第 202 号

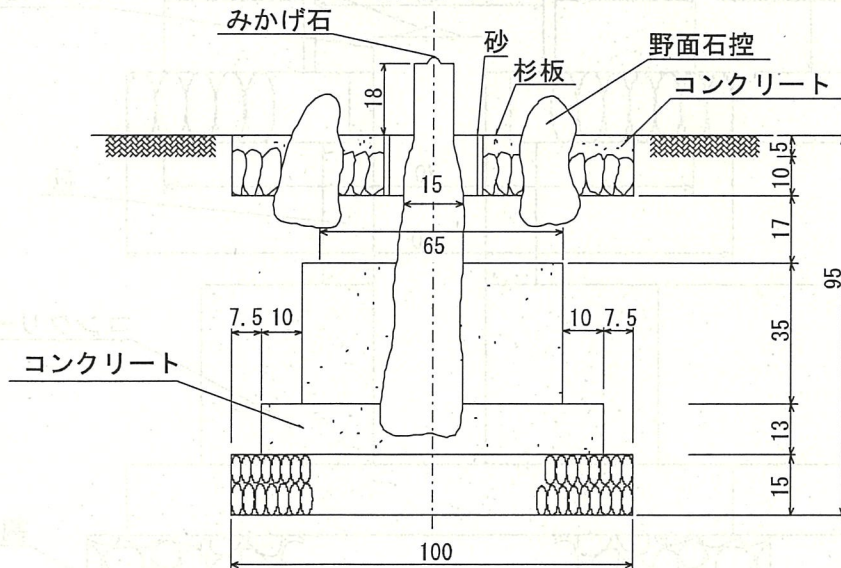
水準基標構造図 (地上式)

平面図

(単位 : cm)



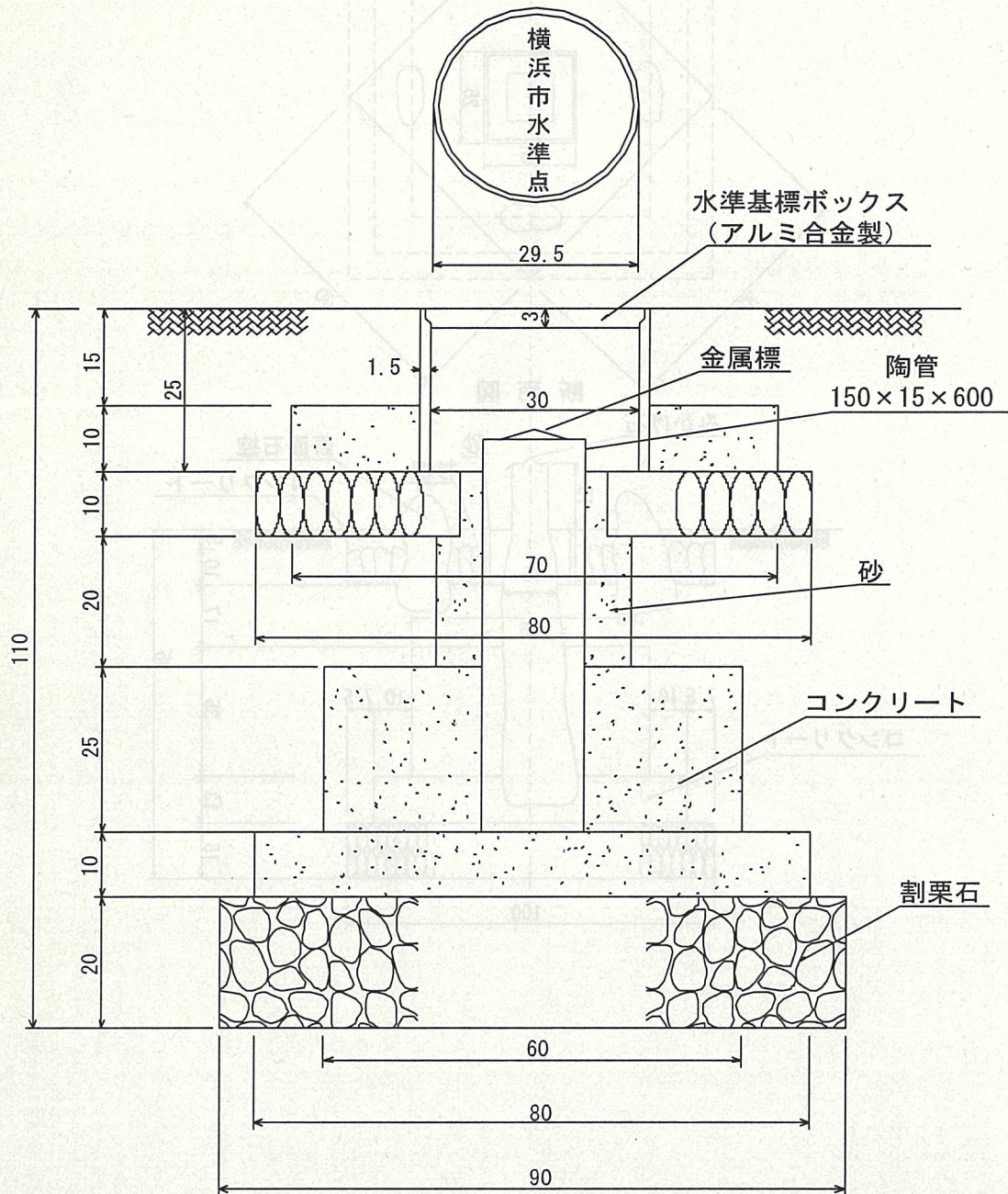
断面図



一等水準基標構造図

(単位 : cm)

(縮尺 : 1/10)



水準測量成果表

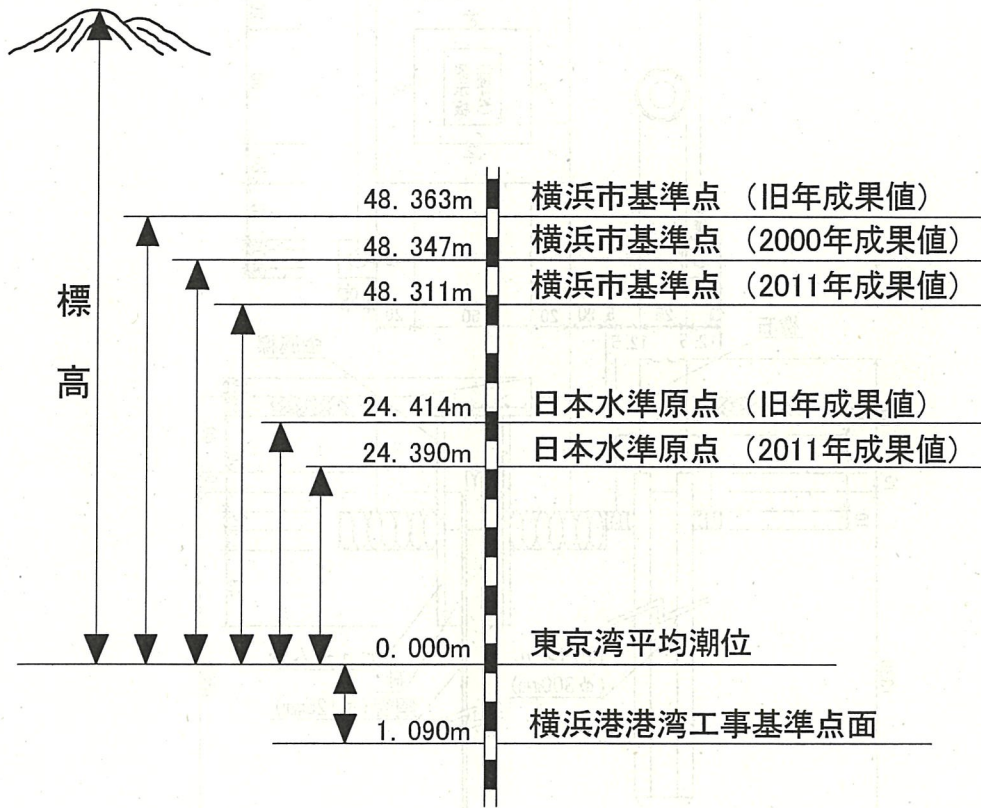
自 東京都千代田区永田町

至 横浜市金沢区・戸塚区

単位 標 高 m

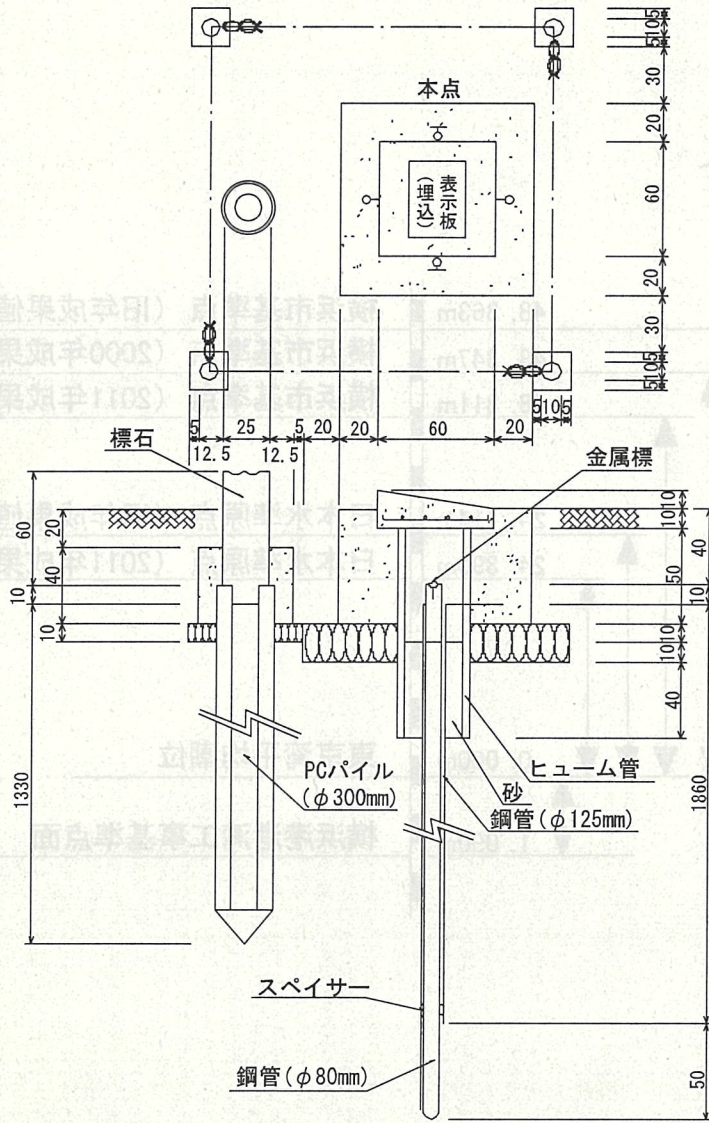
変 動 量 mm

標高基準關係位置図



横浜基準点構造図

(単位 : cm)



鶴見区

上段*印の標高は、改算値または移設前の値

水準点番号	所在地			標高		変動量	備考
	町名(大字)	番地	目 標	平成 23年 1月	平成 23年度		
				m	m	mm	
1	元宮一丁目	13-1	市場小学校	1.3655	1.3345	-31.0	
3	市場富士見町	7	市場公園	1.4632	1.4352	-28.0	
4	平安町二丁目	9-1	平安小学校	1.7032	1.6744	-28.8	
14	下野谷町 四丁目	146	市立鶴見工業高等学校	1.7989	1.7674	-31.5	
18	末広町一丁目	11	鶴見大橋際	6.2527	6.2193	-33.4	
23	大黒町	5-50	日本埠頭倉庫(株) 前歩道	1.7911	1.7544	-36.7	
28	矢向四丁目	16-2	日枝神社	3.9899	3.9613	-28.6	
29	矢向一丁目	8-24	矢向中学校	2.5959	2.5642	-31.7	
34	市場下町	7-11	市場下町公園	0.8854	0.8561	-29.3	
35	菅沢町	13-20	大山祇神社	1.6417	1.6132	-28.5	
36	駒岡二丁目	11-1	東京電力(株) 旭変電所	3.9360	3.9068	-29.2	
45	上末吉一丁目	9-1	末吉小学校	3.2032	3.1704	-32.8	
49	馬場三丁目	5-1	市立東高等学校	16.8369	16.7973	-39.6	
56	鶴見中央 四丁目	38-32	鶴見税務署	2.3805	2.3470	-33.5	
63	市場東中町	9-21	熊野神社	2.0367	2.0086	-28.1	
64	市場東中町	3-18	専念寺	1.4307	1.4029	-27.8	
65	栄町通四丁目	37-1	東京電力(株) 栄町自動制御所	1.9278	1.8986	-29.2	
66	江ヶ崎町	4-1	東京電力(株) 公開空地内	2.3749	2.3433	-31.6	
68	諏訪坂	20-14	マクドナルド 前	15.1015	15.0674	-34.1	
70	東寺尾中台	7	二本木不動尊	29.1131	29.0794	-33.7	
73	駒岡三丁目	19-12先	小野寺接骨院前 歩道	3.8132	-----	-----	亡失欠測
75	駒岡四丁目	41-6先	たかの大橋手前	5.7528	5.7231	-29.7	
76	汐入町二丁目	37-1	汐入公園	1.7713	1.7395	-31.8	
77	向井町二丁目	71-2	潮田公園	1.8247	1.7934	-31.3	
78	馬場一丁目	1	工業用水池入口	8.3054	8.2706	-34.8	
82	鶴見中央 三丁目	14-1	鶴見中学校	1.3764	1.3437	-32.7	

神奈川区

上段*印の標高は、改算値または移設前の値

水準点番号	所在地			標高		変動量 mm	備考
	町名(大字)	番地	目 標	平成 23年 1月 m	平成 23年度 m		
101	宝町	2	日産自動車(株) 横浜工場	2.8645	2.8286	-35.9	
103	恵比須町	8	昭和電工(株) 横浜工場	2.8276	2.7918	-35.8	
105	守屋町三丁目	13	千代田化工建設(株) 総合研究所	2.8620	2.8264	-35.6	
108	守屋町三丁目	12	日本貨物鉄道(株)	2.9265	2.8899	-36.6	
109	入江一丁目	13-16	一の宮神社	6.5875	6.5517	-35.8	
114	出田町	3	出田町埠頭内三角地緑地帯	2.5677	2.5286	-39.1	
115	東神奈川 二丁目	35-1	神奈川小学校	4.2437	4.2097	-34.0	
116	千若町二丁目	1-12	日本製粉(株) 横浜工場	2.8614	2.8234	-38.0	
119	山内町	1	中央卸売市場 事務所脇	2.5224	2.4858	-36.6	
120	栄町	12	神奈川公園	2.1154	2.0747	-40.7	
121	大野町	1-4	ポートサイド公園	2.4556	2.4062	-49.4	
126	入江二丁目	5-12	三菱鉛筆(株) 横浜事業所	4.0907	4.0549	-35.8	
127	六角橋六丁目	1-4	六角橋公園	14.9932	14.9573	-35.9	
131	神奈川本町	7	東神奈川公園	4.6717	4.6364	-35.3	
140	西寺尾二丁目	15-1	西寺尾公園	4.9139	4.8760	-37.9	
141	西神奈川 三丁目	2	西神奈川三丁目公園	8.8588	8.8214	-37.4	
142	三ツ沢中町	4-17	三ツ沢小学校	17.0419	17.0069	-35.0	
143	神之木町	13-15	入江川公園	3.7410	3.7043	-36.7	
144	白幡上町	11-1	白幡小学校	11.2791	11.2310	-48.1	
横浜基準点	三ツ沢西町	3-1	三ツ沢公園入口	48.3470	48.3111	-35.9	不動点
横浜基準点金属標	三ツ沢西町	3-1	三ツ沢公園入口	47.7432	47.7078	-35.4	
BM.1	山内町	1-1	第二港湾建設局 (国土交通省)	2.6147	2.5781	-36.6	
I 31	浦島町	365	浦島町浜公園	6.0078	5.9728	-35.0	
I 31-1	青木町	3-18	普門寺前	5.6152	5.5782	-37.0	
015-028	神奈川二丁目	10-10先	皆川釣具店前	4.5881	4.5523	-35.8	
001-029	西神奈川 一丁目	9-1先	小児療育相談センター前	3.7565	3.7233	-33.2	

中 区

上段*印の標高は、改算値または移設前の値

水準点番号	所在地			標高		変動量	備考
	町名(大字)	番地	目 標	平成 23年 1月	平成 23年度		
				m	m	mm	
303	山下町	279	山下公園(中央)	2.9649	2.9256	-39.3	
304	山下町	279	山下公園(北)	2.8243	2.7847	-39.6	
306	日本大通	3先	開港広場	2.8316	2.7951	-36.5	
307	横浜公園		横浜公園	1.6987	1.6543	-44.4	
309	港町一丁目	1	横浜市役所	1.0971	1.0586	-38.5	
312	山下町	246	中土木事務所	1.6194	-----	-----	亡失欠測
313	山下町	241	港中学校	1.8341	1.7935	-40.6	
315	松影町二丁目	8-8	中村川寮	2.6336	-----	-----	欠測
318	石川町一丁目	1	西ノ橋西脇	4.3465	4.3105	-36.0	
319	新山下二丁目	11先	矢吹海運(株)前歩道上	2.2897	2.2503	-39.4	
321	小港町一丁目	1	ビューコート小港 1号棟前 植込	3.0025	2.9618	-40.7	
325	本牧町二丁目	353	中区休日急患診療所	4.1148	4.0643	-50.5	
331	根岸町二丁目	85	根岸児童遊園地	2.0887	2.0500	-38.7	
332	桜木町三丁目	5	宝光寺	2.3583	2.3221	-36.2	
335	羽衣町三丁目	84	吉田中学校	1.7742	1.7279	-46.3	
336	扇町一丁目	1-1	扇町公園	1.8765	1.8370	-39.5	
345	本牧大里町	9-3	宗教法人 自然社 横浜教堂	4.3964	4.3565	-39.9	
356	翁町二丁目	9-10	市立横浜総合高等学校	2.1459	2.1059	-40.0	
新山下検潮所	新山下一丁目	17-1	小型船舶保管相談センター	1.4480	-----	-----	亡失欠測
横浜気象台	山手町	99	横浜地方気象台	39.1054	39.0677	-37.7	
大さん橋検潮所	海岸通一丁目	1	大さん橋埠頭	2.6975	2.6603	-37.2	
合 計					21 基		

旭 区

上段*印の標高は、改算値または移設前の値

水準点番号	所在地			標高		変動量	備考
	町名(大字)	番地	目 標	平成 23年 1月	平成 23年度		
				m	m	mm	
A-2	西川島町	22-15	中田原公園	32.7089	32.6771	-31.8	
A-4	鶴ヶ峰本町 一丁目	16-1	市営プール	37.5062	37.4771	-29.1	
A-5	今宿南町	1701	金沢工業(株)	40.6617	40.6321	-29.6	
A-7	都岡町	4-8	都岡小学校	48.0706	48.0435	-27.1	
A-9	上川井町	320-1	リョービ販売(株) 駐車場	55.2107	55.1858	-24.9	
A-17	本宿町	16	本宿小学校	52.9148	52.8870	-27.8	
A-18	本村町	39	本村神明社境内	47.7538	47.7243	-29.5	
A-19	二俣川一丁目	6	二俣川一丁目公園	52.9610	52.9297	-31.3	
A-20	さちが丘	59-3	長昌寺	53.4436	53.4110	-32.6	
A-21	善部町	101	三輪幼稚園	55.4227	55.3880	-34.7	
A-22	善部町			66.5322	66.4952	-37.0	
A-23	善部町	67-3	善部神明社入口	65.5012	65.4645	-36.7	
016-013	上川井町	870先	旭つり具店前	63.6530	63.6275	-25.5	
合 計					13 基		

磯子区

上段*印の標高は、改算値または移設前の値

水準点番号	所在地			標高		変動量 mm	備考
	町名(大字)	番地	目 標	平成 23年 1月	平成 23年度		
				m	m		
403	西町	2-46	根岸小学校	3.0376	2.9990	-38.6	
406	磯子一丁目	2-10	パーミヤン前	1.9796	1.9412	-38.4	
409	磯子三丁目	5-1	磯子区総合庁舎	4.5482	4.5090	-39.2	
410	丸山二丁目	24	丸山公園	5.5885	5.5523	-36.2	
415	磯子二丁目	15-10	芦名橋公園	1.5965	1.5557	-40.8	
416	杉田三丁目	30-11	浜中学校	49.4129	49.3746	-38.3	
418	滝頭三丁目	13-5	密蔵院	4.4037	4.3663	-37.4	
425	新磯子町	15先	東京ガス(株) 根岸工場前 護岸	2.4105	2.3707	-39.8	
426	新磯子町	30	東京ガス(株) 根岸工場	3.3817	3.3430	-38.7	
428	新森町	1	日清オイリオグループ(株) 横浜磯子事業場	2.7100	2.6707	-39.3	
429	新杉田町	8	(株)IH I 横浜事業所 第一工場先	2.8585	2.8177	-40.8	
431	杉田七丁目	14	杉田大谷第一公園	27.5316	27.4936	-38.0	
432	洋光台六丁目	42	中村製作所前 中央分離帯	44.1612	44.1222	-39.0	
433	洋光台六丁目	21	洋光台六丁目公園	63.1959	63.1569	-39.0	
435	杉田五丁目	24	杉田公園	2.2788	2.2361	-42.7	
438	新磯子町	6-9	(株)金剛コルメット製作所	2.3393	2.2947	-44.6	
439	杉田一丁目	8-1	杉田小学校	3.8864	3.8458	-40.6	
石-基	新杉田町	8	(株)IH I 横浜事業所 第一工場先	2.8158	2.7752	-40.6	
石-3	新中原町		(株)IH I 横浜事業所 研究所際	4.0733	4.0349	-38.4	
1009	新磯子町	1	日清オイリオグループ(株) 横浜磯子事業場前 護岸	3.3034	3.2654	-38.0	
I 10832	森三丁目	10-12	県営中原高層住宅前	2.3208	2.2823	-38.5	
合 計					21 基		

金沢区

上段*印の標高は、改算値または移設前の値

水準点番号	所在地			標高		変動量	備考
	町名(大字)	番地	目標	平成 23年1月	平成 23年度		
				m	m	mm	
502	西柴一丁目	3-1	西友ストア一駐車場入口	16.7033	16.6664	-36.9	
508	六浦一丁目	24-4	六浦中学校	1.3928	1.3540	-38.8	
510	泥亀一丁目	21-2	八景小学校	1.1174	1.0760	-41.4	
511	瀬戸	22-1	市立金沢高等学校	4.5858	4.5478	-38.0	
512	泥亀一丁目	26	宮川水質測定所	1.6876	1.6502	-37.4	
513	釜利谷東 四丁目	1-12	JA横浜 金沢支店	3.9748	3.9351	-39.7	
515	釜利谷東 七丁目	7先	待橋	2.5861	-----	-----	欠測
516	釜利谷南 二丁目	6	釜利谷南公園	5.8772	5.8396	-37.6	
517	六浦三丁目	11-1	六浦小学校	2.1405	2.1019	-38.6	
519	大道二丁目	3-1	大道小学校	2.6026	2.5650	-37.6	
520	大道二丁目	26	杉の崎公園	5.7497	5.7147	-35.0	
521	朝比奈町			16.6236	16.5877	-35.9	
522	朝比奈町	151	資源循環局 旧金沢事務所	61.9013	61.8651	-36.2	
525	昭和町	3175	日本飛行機(株)	2.4834	2.4466	-36.8	
526	富岡東二丁目	4-51	鳥浜第二工場 排水処理場	2.5157	2.4731	-42.6	
527	鳥浜町	12-51	海洋電子工業(株)	2.6102	2.5737	-36.5	
528	鳥浜町	10-5	安全輸送(株)	2.7774	2.7336	-43.8	
529	幸浦一丁目	2	道路緑地部分	2.4612	2.4198	-41.4	
530	幸浦一丁目	5-2	幸浦公園	1.9995	1.9576	-41.9	
531	幸浦一丁目	7	道路緑地部分	3.0280	2.9857	-42.3	
532	六浦東三丁目	2-1	瀬ヶ崎小学校	4.2201	4.1836	-36.5	
533	寺前二丁目	21-7	文庫小学校	1.7039	1.6654	-38.5	
534	釜利谷東 一丁目	1-1	金沢中学校	1.5337	1.4953	-38.4	
535	幸浦一丁目	17	金沢水再生センター	2.7356	2.6956	-40.0	
536	並木三丁目	12	金沢緑地	3.0114	2.9732	-38.2	
537	幸浦二丁目	26	幸浦二丁目公園	3.5195	3.4820	-37.5	

港北区

上段*印の標高は、改算値または移設前の値

水準点番号	所在地			標高		変動量	備考
	町名(大字)	番地	目 標	平成 23年 1月	平成 23年度		
904	綱島東四丁目	3-1	パナソニック モバイル コミュニケーション(株)	m 4.2261	m -----	mm -----	亡失欠測
905	綱島東六丁目	5-1	東京電力(株) 綱島変電所	3.0431	3.0102	-32.9	
906	日吉本町 二丁目	41-1	金蔵寺	4.6362	4.6058	-30.4	
907	日吉本町 四丁目	9-1	日吉台中学校	3.9283	3.8927	-35.6	
909	大豆戸町	64先	港北区役所脇 歩道	-----	8.2706	-----	
912	菊名二丁目	1-5	妙蓮寺	23.1006	23.0645	-36.1	
918	新吉田東 二丁目	3-1	フォルム綱島 クレストアーズマンション	5.0229	4.9939	-29.0	
925	鳥山町	814	城郷小学校	9.1951	9.1648	-30.3	
930	岸根町	806	岸根総合公園	20.7989	20.7625	-36.4	
937	新吉田町	6070	スチロン倉庫向側畑	12.8638	12.8348	-29.0	
941	新羽町	3925	北新羽会館	12.3817	12.3549	-26.8	
942	大豆戸町	711先	エネオスガソリンスタンド 前グリーンベルト	5.8369	5.8066	-30.3	
944	綱島西五丁目	19先	生協綱島店 駐車場前	3.4350	3.4018	-33.2	
945	高田東一丁目			3.4655	3.4284	-37.1	
947	新吉田町	157	墨田テクノ(株)	6.3103	6.2749	-35.4	
948	新吉田東 三丁目	22	道路際 畑	5.8373	5.8082	-29.1	
949	新吉田東 三丁目	2-1	ジェイ・アール・シー 特機(株)	4.8148	4.7791	-35.7	
961	大倉山四丁目	2-1	大綱小学校	4.0423	4.0072	-35.1	
963	小机町			9.0722	9.0400	-32.2	
969	大倉山七丁目	39-1	港北土木事務所	5.2428	5.2108	-32.0	
970	大倉山七丁目	40-1	北部下水道建設事務所前 グリーンベルト	5.2146	5.1832	-31.4	
972	箕輪町一丁目	1-8	日吉消防出張所	19.4519	19.4212	-30.7	
973	新横浜三丁目	23-8先	横浜半蔵ビル前 緑地帯	5.4851	5.4548	-30.3	
974	新横浜二丁目	16	新横浜駅前公園(中央)	7.1649	7.1299	-35.0	
975	新横浜一丁目	22	新横浜第一公園	5.9265	5.8924	-34.1	
976	樽町四丁目	15-1	樽町中学校	4.1251	4.0944	-30.7	

港北区

上段*印の標高は、改算値または移設前の値

水準点番号	所在地			標高		変動量	備考
	町名(大字)	番地	目 標	平成 23年 1月	平成 23年度		
				m	m	mm	
977	師岡町	371-4先	南谷戸バス停脇	7.6441	7.6114	-32.7	
980	新横浜一丁目	14-2	歩道橋脇	6.3702	6.3388	-31.4	
981	篠原町	1163	篠原幼稚園	13.4146	13.3743	-40.3	
982	篠原町	1312	篠原消防出張所	7.8370	7.7979	-39.1	
984	新羽町	1280	日本リネンサプライ	3.4789	3.4476	-31.3	
985	綱島東三丁目	1-30	綱島東小学校	4.5163	4.4857	-30.6	
987	新羽町	2357-2	新羽消防出張所	5.7189	5.6903	-28.6	
988	大倉山三丁目	40-1	大綱中学校	4.1543	4.1213	-33.0	
991	小机町	3211	横浜労災病院	11.4410	11.3974	-43.6	
993	日吉本町 五丁目	44-1	日吉台西中学校	35.6069	35.5772	-29.7	
II 2344	小机町	1511先	ツツミモーターズ前	7.9392	7.9116	-27.6	
合 計					37 基		

青葉区

上段*印の標高は、改算値または移設前の値

水準点番号	所在地			標高		変動量 mm	備考
	町名(大字)	番地	目 標	平成 23年 1月 m	平成 23年度 m		
M-34	荏田町	494-8	かたらい宿公園	18.2447	18.2133	-31.4	
M-53	市ヶ尾町	1733	(株)アベ設計脇 駐車場	23.5746	23.5491	-25.5	
M-87	しらとり台	82-3	恩田川大橋	21.5880	21.5621	-25.9	
I 11047	荏田町	328	観福寺	21.6175	21.5915	-26.0	
I 11048	荏田西一丁目	4	荏田富士塚公園	40.8494	40.8228	-26.6	
I 11049	柿の木台	21-15	柿の木台第二公園前	36.0491	36.0219	-27.2	
I 11050	しらとり台	5	しらとり台第一公園 排気ガス監視所脇	35.0852	35.0589	-26.3	
合 計					7 基		

都筑区

上段*印の標高は、改算値または移設前の値

水準点番号	所在地			標高		変動量	備考
	町名(大字)	番地	目 標	平成 23年 1月	平成 23年度		
				m	m	mm	
953	勝田町	282-46	市営勝田団地 20号棟前	30.4086	30.3800	-28.6	
956	大榎町			13.5453	13.5143	-31.0	
965	南山田町	4178-3	(株)モルテック前	7.6721	7.6386	-33.5	
966	大榎町	127	JA横浜 中川支店	8.5833	8.5543	-29.0	
967	勝田町	757	(株)臼田工務店 植込	9.2623	9.2289	-33.4	
986	新栄町	1-1	県立新栄高等学校	36.9898	36.9622	-27.6	
989	東山田町	315先	新北川橋 植樹帯	9.4811	9.4468	-34.3	
990	茅ヶ崎南 一丁目	10-1	茅ヶ崎中学校	29.4623	29.4311	-31.2	
M-10	東方町	188	東方第二公園	7.1643	7.1334	-30.9	
M-11	川向町	90	市営バス 川向折返所	6.7423	6.7054	-36.9	
M-12	池辺町	3500先	大日本印刷(株)工場側溝端	7.5449	7.5114	-33.5	
M-14	池辺町	4010先	高橋工務店前	8.7226	8.6844	-38.2	
M-16	池辺町	4577	(有)こおち産業	8.6260	-----	-----	亡失欠測
M-17	佐江戸町	600	パナソニック モバイル コミュニケーション(株)	8.0143	7.9863	-28.0	
M-18	佐江戸町	282	佐江戸公園	9.7913	9.7604	-30.9	
M-23	川和町	280	株式会社 キョウデンファインテック	11.6491	11.6161	-33.0	
M-60	佐江戸町	25	都筑水再生センター	10.4398	10.3972	-42.6	
M-82	佐江戸町	379-2	佐江戸杉崎公園	9.1629	9.1298	-33.1	
M-90	川和町	1463	川和小学校	17.3286	17.2998	-28.8	
M-91	佐江戸町	600	パナソニック モバイル コミュニケーション(株)	8.1404	8.1124	-28.0	
M-99	池辺町	3055	常念寺川せせらぎ緑道	10.8265	10.7950	-31.5	
II 2343	川向町	135	新川向橋交差点北側	6.7977	6.7674	-30.3	
合 計					22 基		

戸塚区

上段*印の標高は、改算値または移設前の値

水準点番号	所在地			標高		変動量	備考
	町名(大字)	番地	目 標	平成 23年 1月	平成 23年度		
				m	m	mm	
T-15	上矢部町	257	横浜新道バイパス入口植込	15.1894	15.1552	-34.2	
T-16	柏尾町	380	児玉化学工業(株)	15.4018	-----	-----	亡失欠測
T-17	上柏尾町	1	日清食品(株)	17.5814	17.5454	-36.0	
T-20	矢部町	321	都市再生機構 プロムナード矢部8号棟横	12.1725	12.1331	-39.4	
T-21	吉田町	88	東戸塚小学校	11.7749	11.7370	-37.9	
T-22	上倉田町	418	水道局 戸塚営業所	11.8496	11.8097	-39.9	
T-23	上倉田町	259	コンフォール上倉田 駐車場脇植込	10.1869	10.1437	-43.2	
T-33	俣野町	1269	神明社	15.4693	15.4363	-33.0	
T-34	俣野町	1028	俣野観音堂	12.4864	12.4522	-34.2	
T-35	原宿四丁目	17-1	大正小学校	49.1090	49.0738	-35.2	
T-41	上倉田町	187	(株)タケウチ戸塚工場前	12.2330	12.1896	-43.4	
T-52	俣野町	530	俣野町第一公園	15.3606	15.3272	-33.4	
T-62	平戸町			25.1588	25.1234	-35.4	
T-78	舞岡町	850	(株)日立製作所 横浜工場 和敬寮	44.1010	44.0632	-37.8	
T-79	舞岡町	3086	JA横浜 舞岡支店	26.3761	26.3386	-37.5	
T-80	矢部町	1626	踊場町内会館	49.4897	49.4546	-35.1	
I 33-1	平戸一丁目	16-12先	神奈川トヨタ整備(株)前	40.7445	40.7083	-36.2	
I 34	前田町	100	小糸工業(株)	19.3323	19.2977	-34.6	
I 34-1	吉田町	935	コスモビル隣	16.1562	16.1208	-35.4	
交 35-7	戸塚町	4183	八坂神社 入口際	14.3832	14.3467	-36.5 -44.2	
I 35-1	原宿一丁目	2先	コスモ戸塚 ルミネンス前 路肩	68.2058	68.1751	-30.7	
001-046	原宿二丁目			62.0013	61.9714	-29.9	
001-047	原宿五丁目	21先	市営戸塚原宿住宅向	47.1090	47.0757	-33.3	
001-048	影取町	144	トヨタカローラ 神奈川戸塚店前	53.4327	53.4020	-30.7	
合 計					24 基		

栄 区

上段*印の標高は、改算値または移設前の値

水準点番号	所在地			標高		変動量	備考
	町名(大字)	番地	目 標	平成 23年 1月	平成 23年度		
				m	m	mm	
T-37	金井町	363	住友電気工業(株) 衆芳寮	10.0721	10.0421	-30.0	
T-38	飯島町	314-3	ダイアパレスワンダー スケープ横 跨線橋下	11.1934	11.1638	-29.6	
T-39	長沼町	82	栄第二水再生センター	11.2939	11.2611	-32.8	
T-42	長沼町	125-4	豊田小学校	13.2497	13.2196	-30.1	
T-46	小菅ケ谷 二丁目	22-1	西本郷小学校	12.9118	12.8681	-43.7	
T-47	田谷町	639	小蓋山バス停(神奈中)	14.0925	14.0586	-33.9	
T-48	小菅ケ谷 一丁目	2-1	県立 地球市民かながわプラザ館	17.3982	17.3595	-38.7	
T-49	金井町	20	住友電気工業(株) 体育館	8.3830	8.3427	-40.3	
T-51	飯島町	1	市水質観測所前	10.0279	9.9915	-36.4	
T-53	笠間四丁目	1-48	(株)タツノ・メカトロ ニクス 横浜工場	12.5893	12.5524	-36.9	
T-54	笠間四丁目	13先	笠間町公園	13.2939	13.2543	-39.6	
T-55	笠間一丁目	5-1	ファミリーマート 大船駅北店	10.7328	10.6958	-37.0	
T-56	笠間二丁目	5-1	芝浦メカトロニクス(株)	10.4554	10.4188	-36.6	
T-57	笠間五丁目	20-16先	笠間幼稚園先	12.6421	12.6049	-37.2	
T-58	鎌倉市岩瀬	1420	鎌倉女子大学	13.4800	13.4419	-38.1	
T-60	中野町	16-1	本郷小学校	18.8995	18.8616	-37.9	
T-61	鍛冶ケ谷 一丁目	26-1	平井工業(株)	24.5419	24.5009	-41.0	
T-63	桂町	84-14	本郷中学校	15.8335	15.7949	-38.6	
T-69	上郷町	100	長瀬ビル	21.5497	21.5116	-38.1	
T-70	上郷町	660	ネットヨタ横浜前歩道	24.2091	24.1718	-37.3	
T-71	上郷町	1054-1	光明寺入口	29.5825	29.5455	-37.0	
T-73	上郷町	1480-5先	杉の木橋	41.5819	41.5459	-36.0	
T-74	上郷町	1563-5	水道局 朝比奈分水池	68.9641	68.9271	-37.0	
T-87	金井町	100	県立金井高等学校	11.6341	11.5893	-44.8	
合 計					24 基		

