


図名	平面図		
工事件名	災害時下水直結式仮設トイレ用 下水道管整備工事(その232)		
施工場所	青葉区あかね台二丁目8番地2		
縮尺	1/250	図番	1/2
号線番号	0	~	10
地形図番号			
横浜市環境創造局			

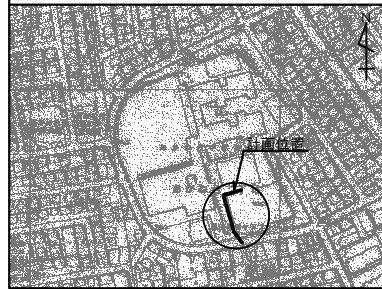
平面図 S=1/250

【あかね台中学校】

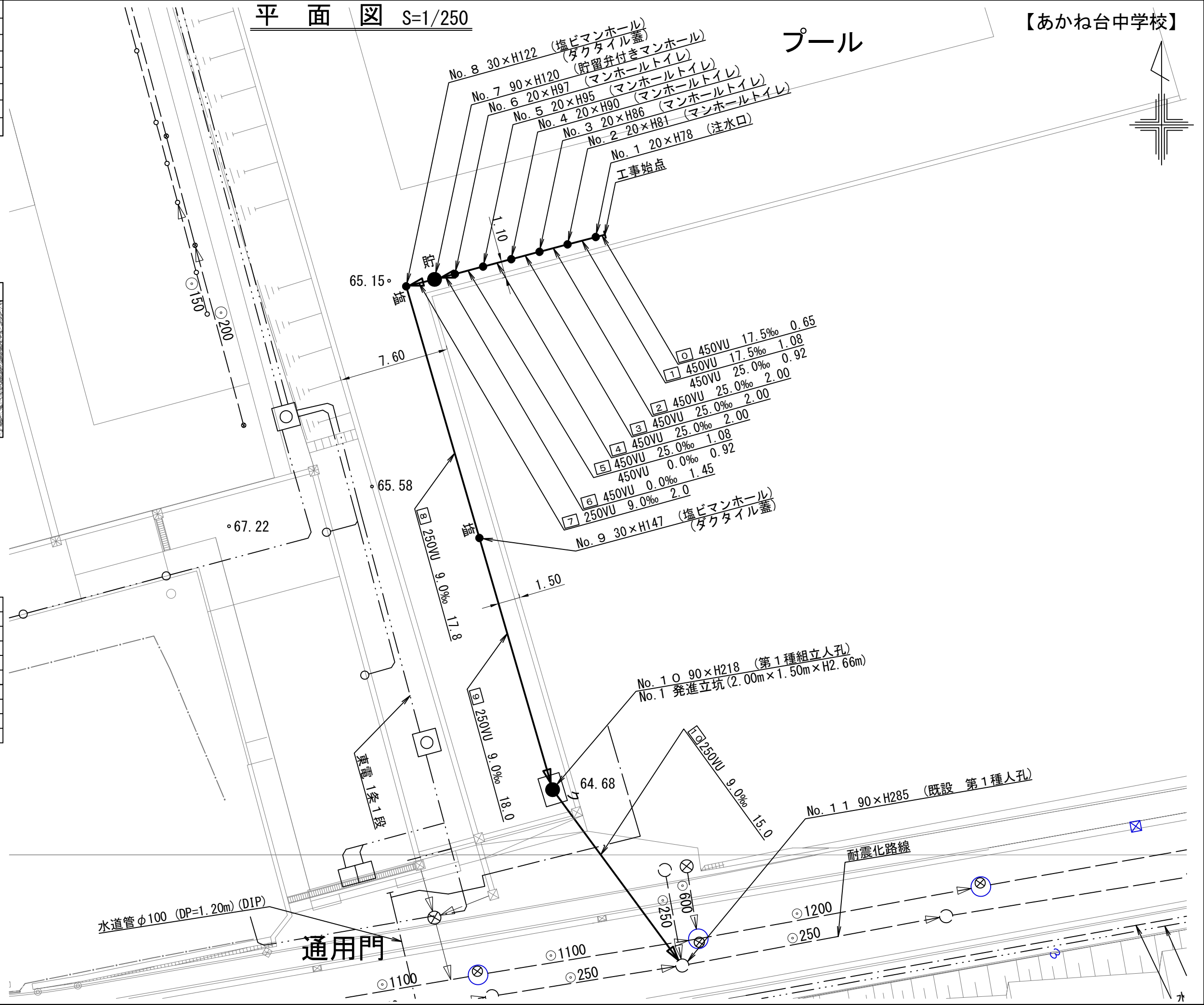
プール



案内図



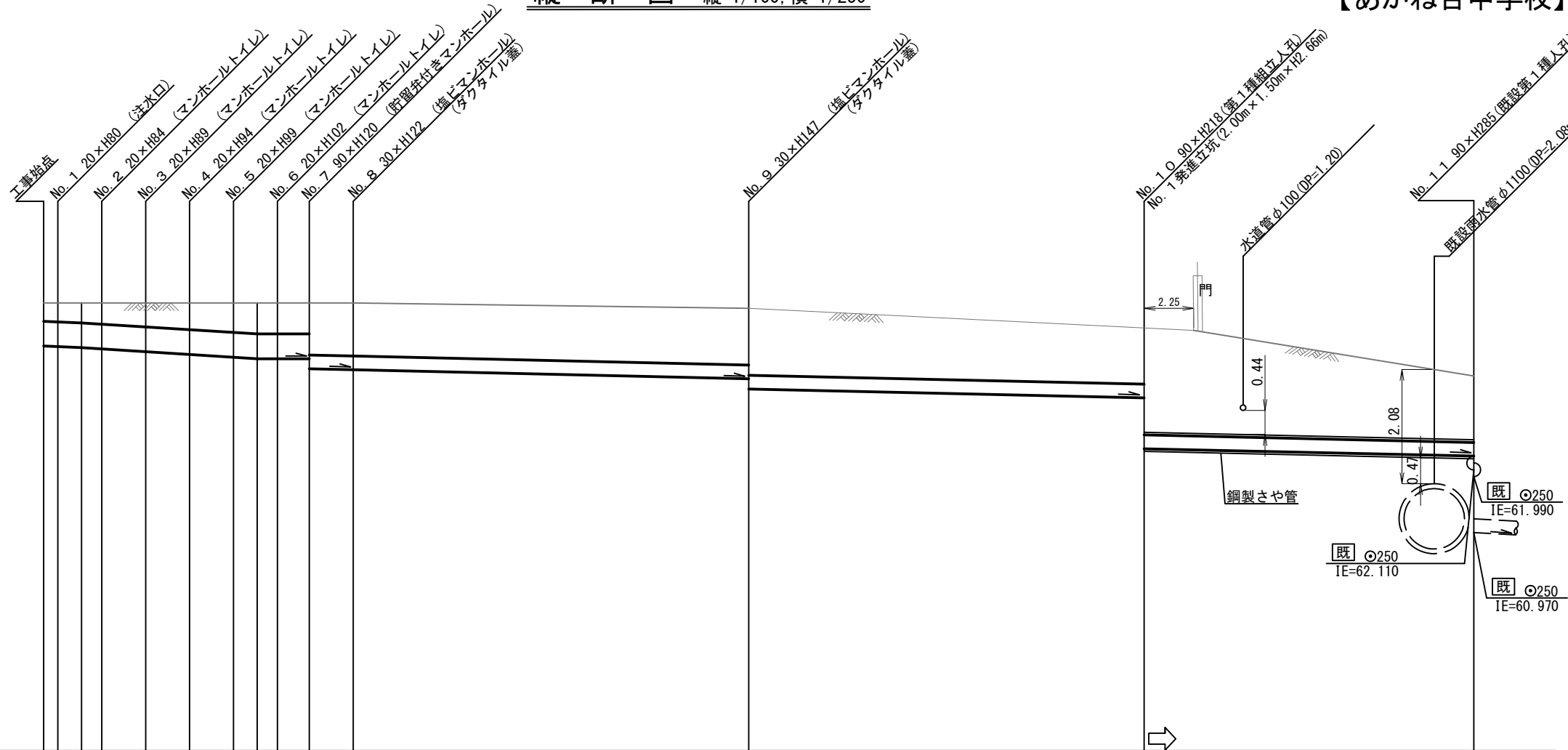
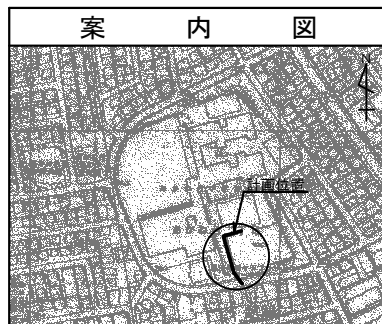
記号	凡例
	新設管きよ及びます(マンホールトイレ)
	新設管きよ及び小型塩ビマンホール
	新設管きよ及び第1種組立人孔
	新設管きよ及び貯留弁付きマンホール
	既設汚水管きよ及びます・人孔
	既設雨水管きよ及びます・人孔
	既設分流汚水管きよ及び既設人孔
	既設分流雨水管きよ及び既設人孔



図名	縦断図	
工事件名	災害時下水直結式仮設トイレ用 下水道管整備工事(その232)	
施工場所	青葉区あかね台二丁目8番地2	
縮尺	1/100, 1/250	2/2
号線番号	0	10
地形図番号		
横浜市環境創造局		

縦断図 縦 1/100, 横 1/250

【あかね台中学校】



DL=57.000

号線番号	0	1	2	3	4	5	6	7	8	9	10	
管径	φ450VU								φ250VU			
勾配	17.5	25.0						0.0				
号線間距離	0.65	2.00	2.00	2.00	2.00	1.45	2.00	17.80		18.00	15.00	
人孔間距離	0.65	2.00	2.00	2.00	2.00	1.45	2.00	17.80		18.00	15.00	
流速	3.045	3.640						0.000		1.494		
流下量	0.467	0.558						0.000		0.073		
流出量									0.001			
現在地盤高	65.15	65.15	65.15	65.15	65.15	65.15	65.15	65.15	65.05	64.68	63.82	
H	0.113								0.108			
管底高	64.365	64.354	64.335	64.312	64.262	64.212	64.162	64.135	64.135	63.772	63.422	
追加距離	0.00	0.65	1.73	2.65	4.65	6.65	8.65	9.73	10.65	31.90	49.90	
土被	0.32	0.33	0.35	0.38	0.43	0.48	0.52	0.55	0.55	1.02	1.00	
施工種別	開削工法(昼間施工)								小口径推進工法(鋼製鞘管工法ボーリング式一重ケーシング方式)			
矢板種別									②			
基礎種別	改良土基礎											
埋戻種別	全面改良土埋戻し											
覆工種別												
舗装種別	As舗装(As t=5cm, RC-40 t=15cm)											
側溝種別												
管種別	硬質塩化ビニル管								硬質塩化ビニル管・鋼製さや管(φ350)			
取付管理員種別												
交通整理員									1人/日			

①: 軽量鋼矢板I型1段梁 平均長2.0m ②: 発進立坑部(2.0m×1.5m): 軽量鋼矢板II型2段梁 平均長3.5m

使用水準点(H29年11月)

標石番号	既設人孔
標高M	6382