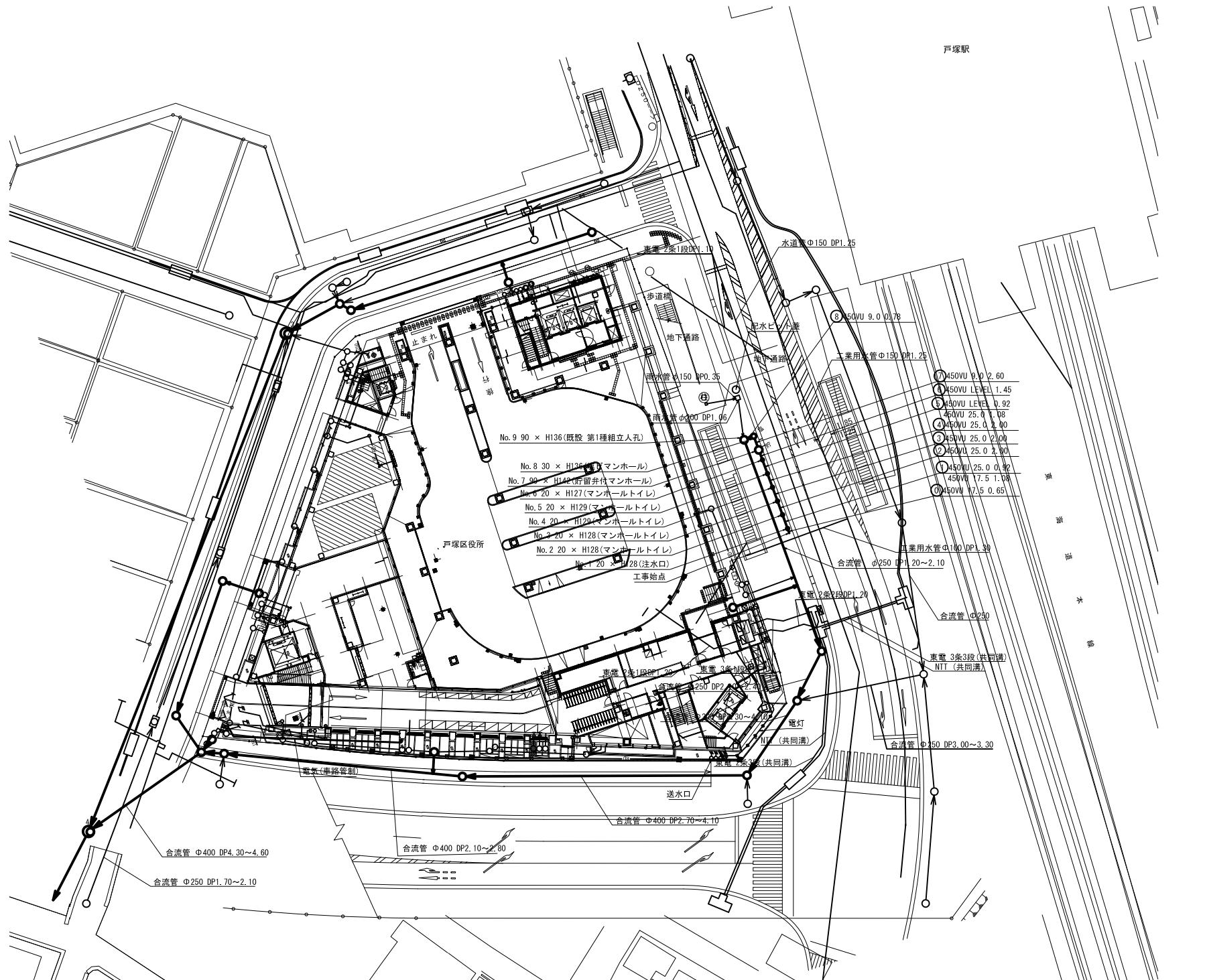

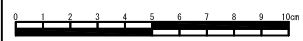


平成29年度設計図 (排除方式 合流)

図名	平面図(戸塚区役所)		
工事件名	災害時下水道結式仮設トイレ用 下水道管整備工事(その123)		
施工場所	戸塚区品濃町559番地ほか1か所		
縮尺	S=1/250	図番	3/4
号線番号	①②③④⑤⑥⑦⑧		
地形図番号	138-28, 138-29		
横浜市環境創造局			

平面図(戸塚区役所) S = 1/250




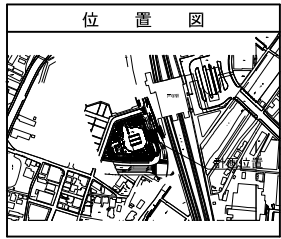
凡例

記号	新設污水管きよ及びます(マンホールトイレ)
記号	新設污水管きよ及び貯留併付マンホール
記号	新設污水管きよ及び塩ビマンホール
記号	既設污水・合流管きよ及び人孔・ます
記号	既設雨水管きよ及び人孔・ます
記号	ガス管
記号	電気
記号	水道管
記号	NTT

平成29年度設計図 (排除方式 分流)

図名	縦断面図 (戸塚区役所)		
工事件名	災害時下水道結式仮設トイレ用 下水道管整備工事 (その123)		
施工場所	戸塚区品濃町559番地ほか1か所		
縮尺	図示	図番	4/4
号線番号	①②③④⑤⑥⑦⑧		
地形図番号			
横浜市環境創造局			

縦断面図 $V \equiv 1/100$
 $H \equiv 1/250$



号線番号	①	②	③	④	⑤	⑥	⑦	⑧
管径	φ450				φ250			
勾配	17.5				25.0			
号線間距離	0.62	2.00	2.00	2.00	2.00	1.45	2.60	0.78
人孔間距離	0.62	2.00	2.00	2.00	1.45	2.60	2.60	0.78
流速	—				1.494			
流下量	—				0.073			
流出量	—				—			
現在地盤高	12.89	12.87	12.83	12.79	12.74	12.69	12.61	12.53
H	0.113							
管底高	11.55	11.52	11.51	11.49	11.47	11.46	11.44	11.41
追加距離	0.00	2.00	4.65	6.65	8.65	10.65	12.10	12.88
土被	0.81	0.80	0.81	0.81	0.82	0.82	0.82	0.82
施工種別	掘削工法 (盛土施工)							
実施工種別	管工							
基礎工種別	改良土基礎							
埋戻工種別	全面改良土埋戻し							
覆工種別	—							
舗装復旧種別	C0平板舗装 (C0平板 t=50mm 砂 t=30mm RC-40 t=100mm)							
側溝種別	—							
管種別	塩ビ管 (VU)							
取付機械工種別	—							
交通整理員数	3人/日							

使用水準点 (H 29 年 1 月)

標石番号	既設人孔蓋
戸塚区戸塚町16番地17	
標高 (M)	1 2 5 3 0