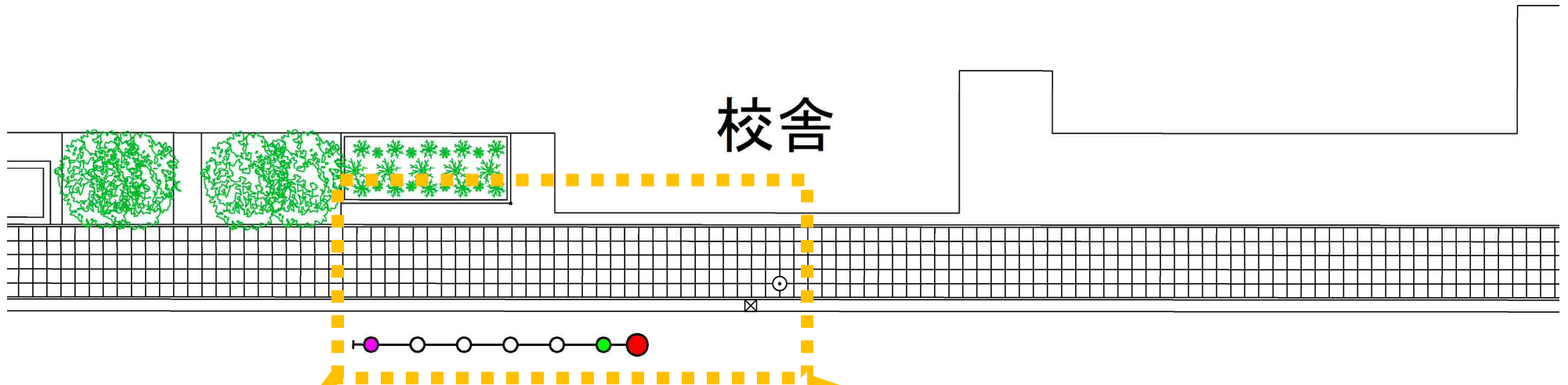


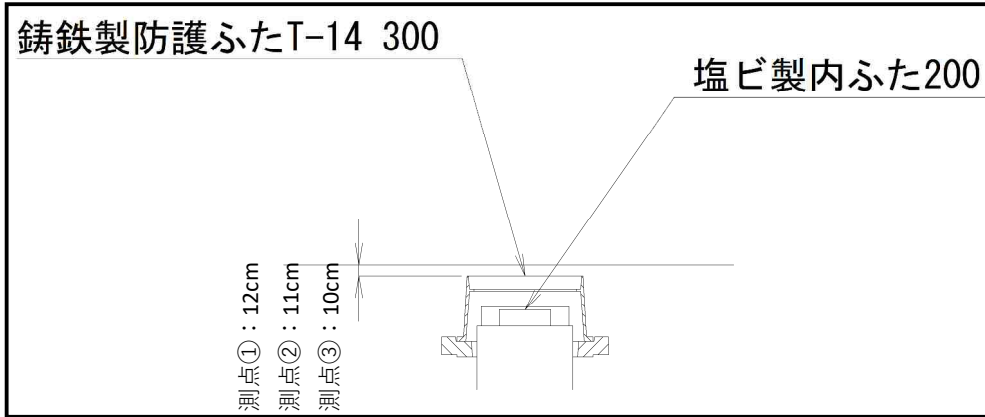
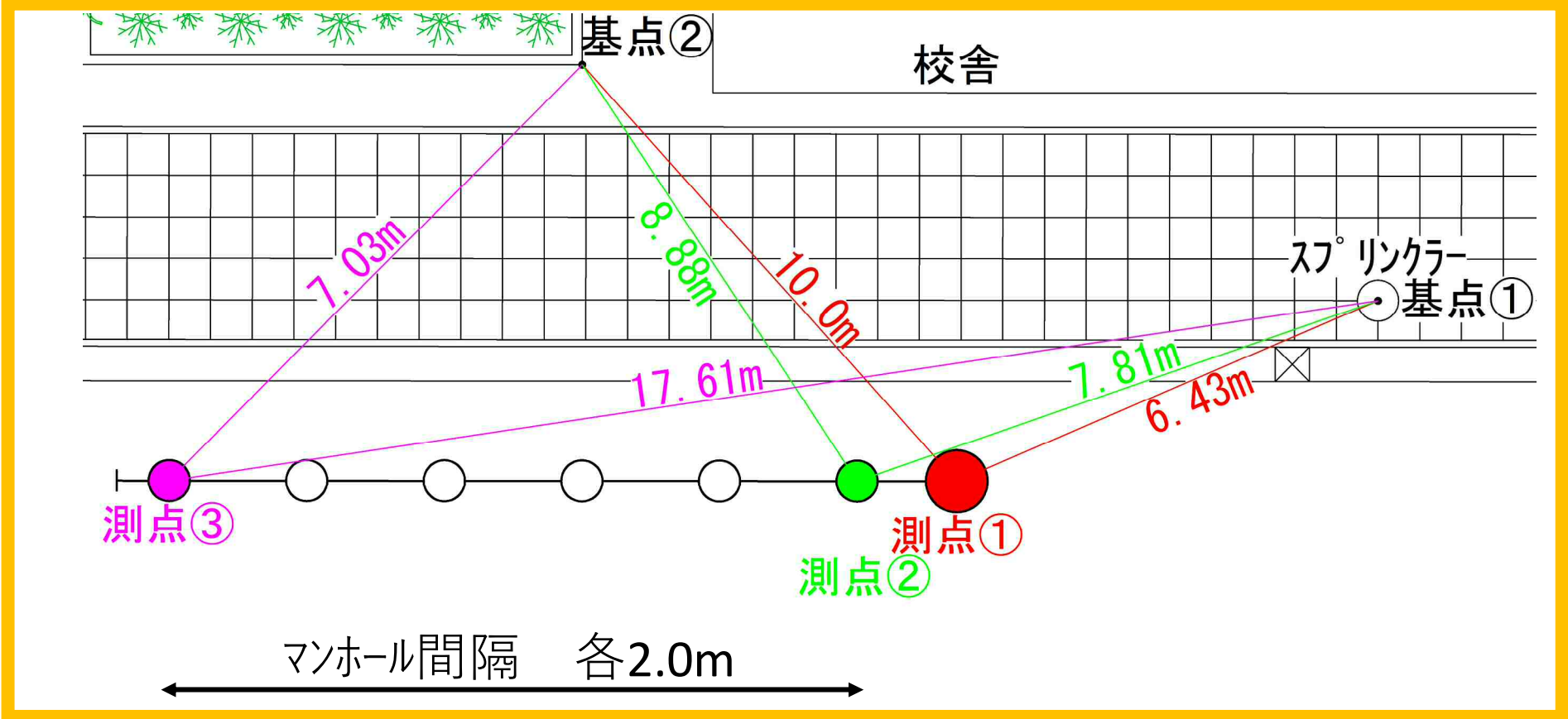


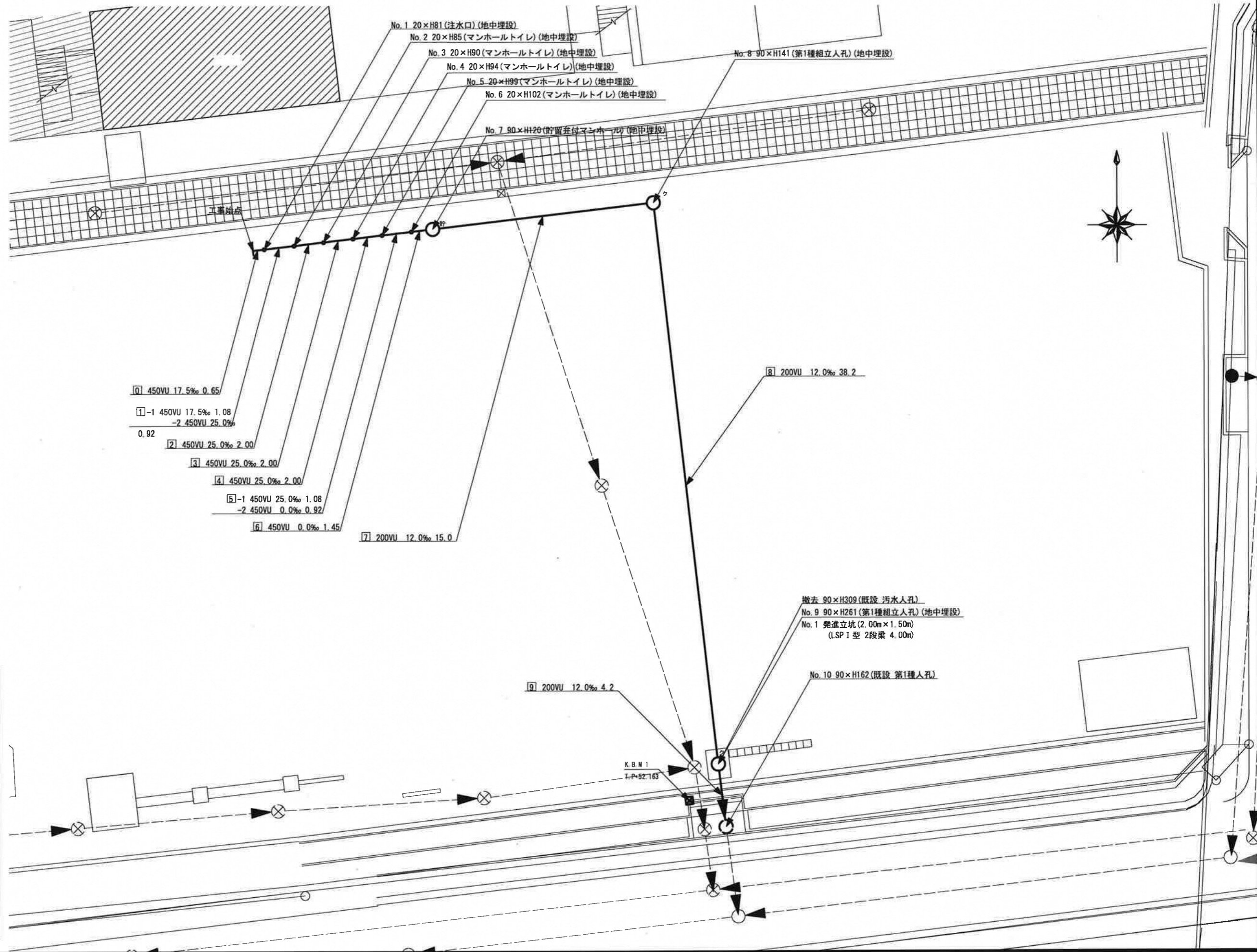
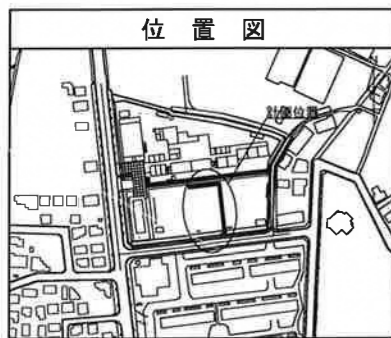
いずみ野小学校 オフセット図



グラウンド



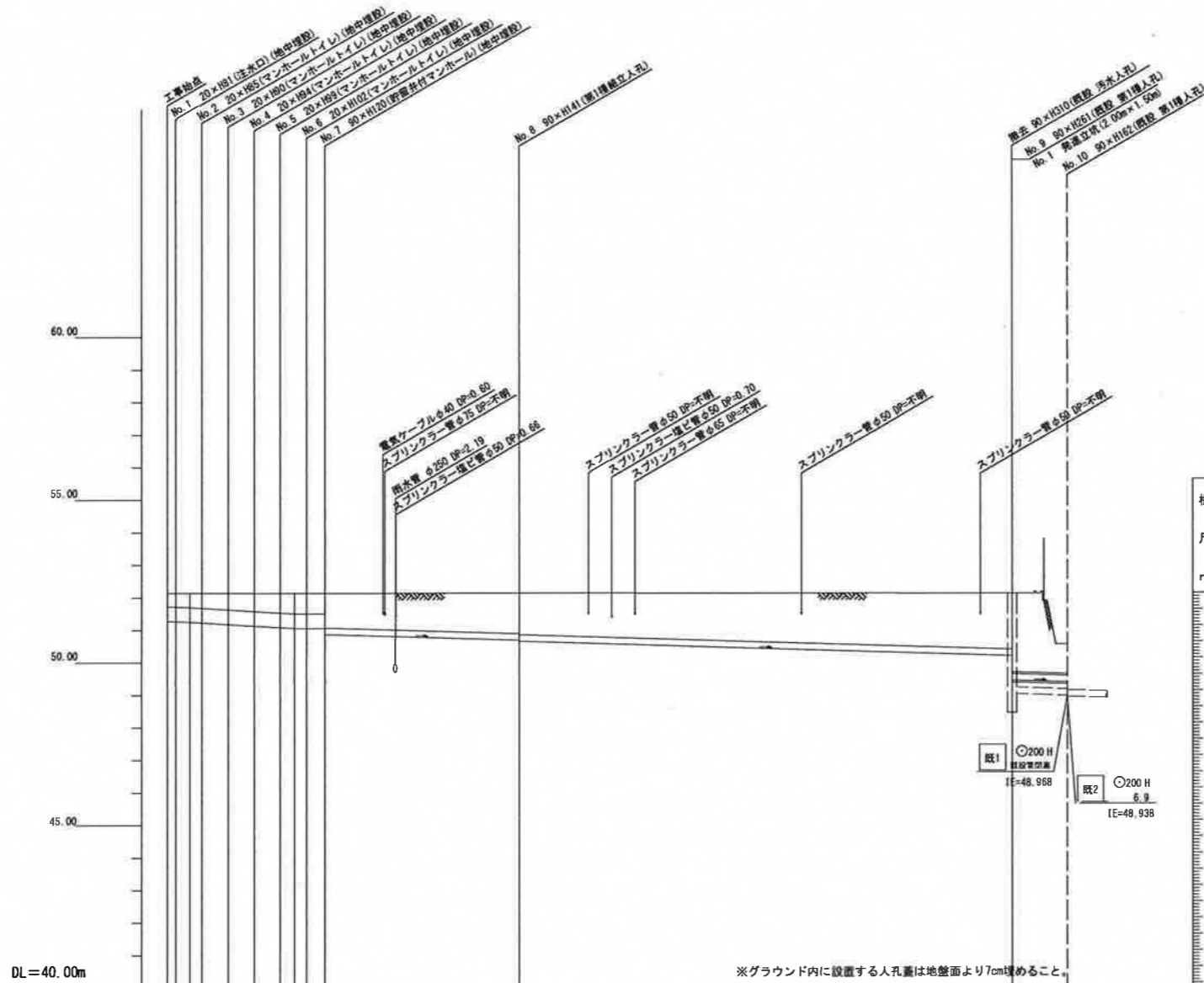
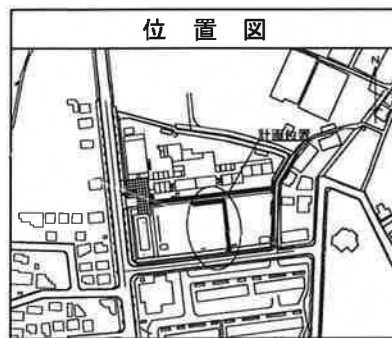
図名	平面図		
工事名	災害時下水道給排水設備トイレ下水道管整備工事(その411)		
施工場所	東区和泉町6211番地		
縮尺	S=1/250	図番	1/2
号線番号	0	1	2
	3	4	5
	6	7	8
	9		
地形図番号	114-7		
審査	課長	係長	換算
			設計
横浜市環境創造局			



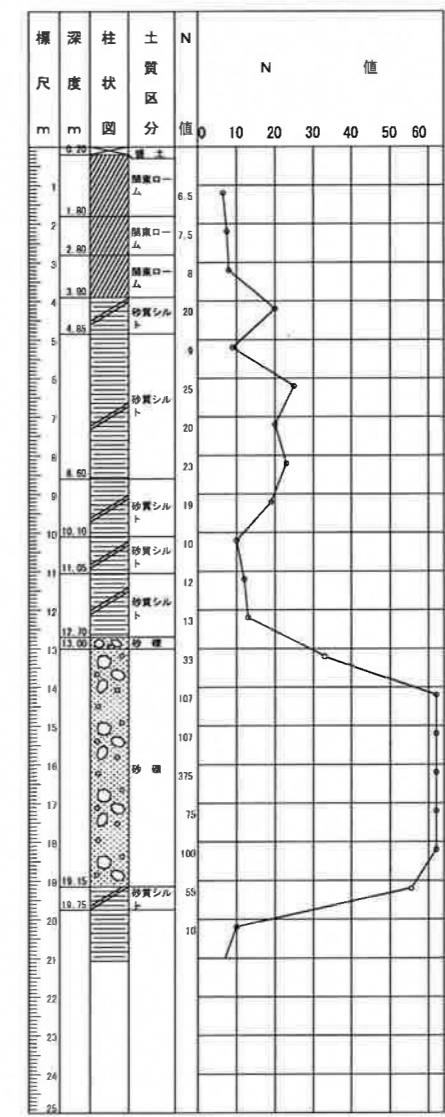
凡例	
	新設管きよ及びます(マンホールトイレ)
	新設管きよ及び第1種組立人孔
	新設管きよ及び貯留弁付きマンホール
	既設汚水管きよ及びます・人孔
	既設雨水管きよ及びます・人孔
	既設分流汚水管きよ・人孔
	既設分流雨水管きよ・人孔
	K.B.M

図名	縦断図	
工事件名	災害時下水道給水施設トイレ下水道管整備工事(その411)	
施工場所	泉区和泉町6211番地	
縮尺	図示	図番 2/2
号線番号	0 1 2 3 4 5 6	7 8 9
地形図番号		
審査	課長	係長
設計	換算	設計

横浜市環境創造局



いずみ野小学校 No.3



号線番号	0	1	2	3	4	5	6	7	8	9	
管径	φ450 VU						φ200 VU				
勾配	17.5	25.0	0.0					12.0			
号線間距離	2.00	2.00	2.00	2.00	1.45		15.0		38.2	4.2	
人孔間距離	1.08	2.00	2.00	1.08	1.45		10.3	4.7	38.2	4.2	
流速	3.083	3.685	0.000					1.487			
流下量	0.490	0.586	0.000					0.0467			
流出量	0.001										
現在地盤高	52.14	52.14	52.14	52.13	52.13	52.13	52.13	52.13	52.12	50.55	
H	0.107										
管底高	51.25	51.25	51.227	51.172	51.122	51.072	51.045	51.045	51.045	50.989	
追加距離	0.00	1.71	2.65	4.65	6.65	8.65	9.71	10.65	12.10		
土被	0.47	0.44	0.46	0.51	0.55	0.60	0.63	0.63	0.63	1.06	
施工種別	開削工法										
矢板工種別	①										
基礎工種別	改良土基礎										
埋戻工種別	改良土埋戻し										
掘工種別	砕石スクリーニング t=4cm										
舗装工種別	硬質強化ビニル管										
取付管理員種別	2人/日										

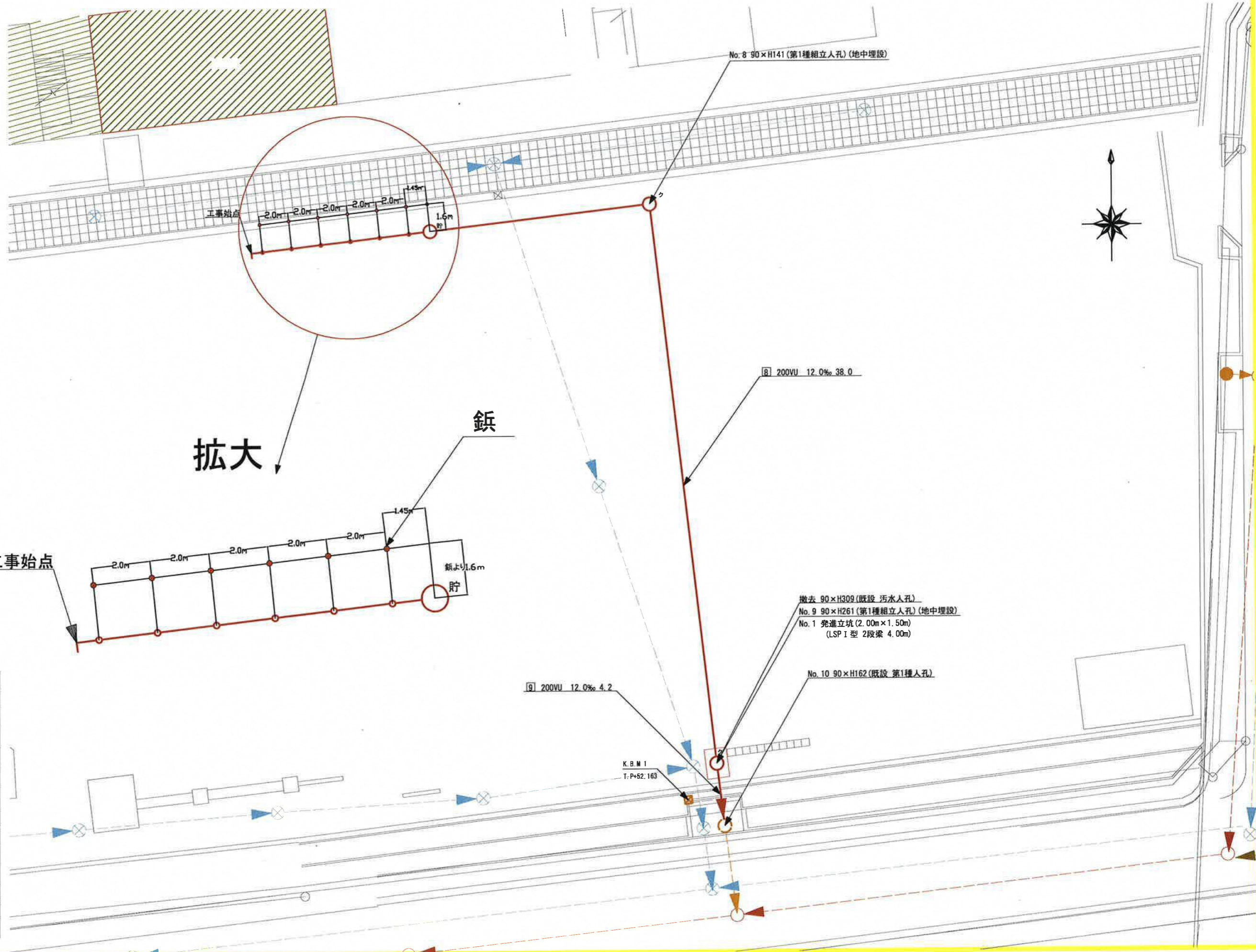
使用水準点 (令和4年2月)

標石番号	K.B.M 1
泉区和泉町6211番地	
標高 (M)	5 2 . 1 6 3

※ DP = 不明は0.6に表示

① 軽量鋼矢板 I 型 1段梁 2.0m
② 軽量鋼矢板 I 型 1段梁 2.5m
③ 軽量鋼矢板 I 型 2段梁 4.0m

図名	平面図		
工事件名	災害時下水道給水施設トイレ用下水道管整備工事(その411)		
施工場所	東区和泉町6211番地		
縮尺	S=1/250	図番	1/2
号線番号	0	1	2
	3	4	5
	6	7	8
	9		
地形図番号	114-7		
審査	課長	係長	設計
横浜市環境創造局			



凡例	
	新設管きよびます(マンホールトイレ)
	新設管きよび第1種組立人孔
	新設管きよび貯留弁付きマンホール
	既設汚水管きよびます・人孔
	既設雨水管きよびます・人孔
	既設分流污水管きよ・人孔
	既設分流雨水管きよ・人孔
	K.B.M