

都市計画道路瀬谷地内線(二ツ橋中部地区)街路整備事業

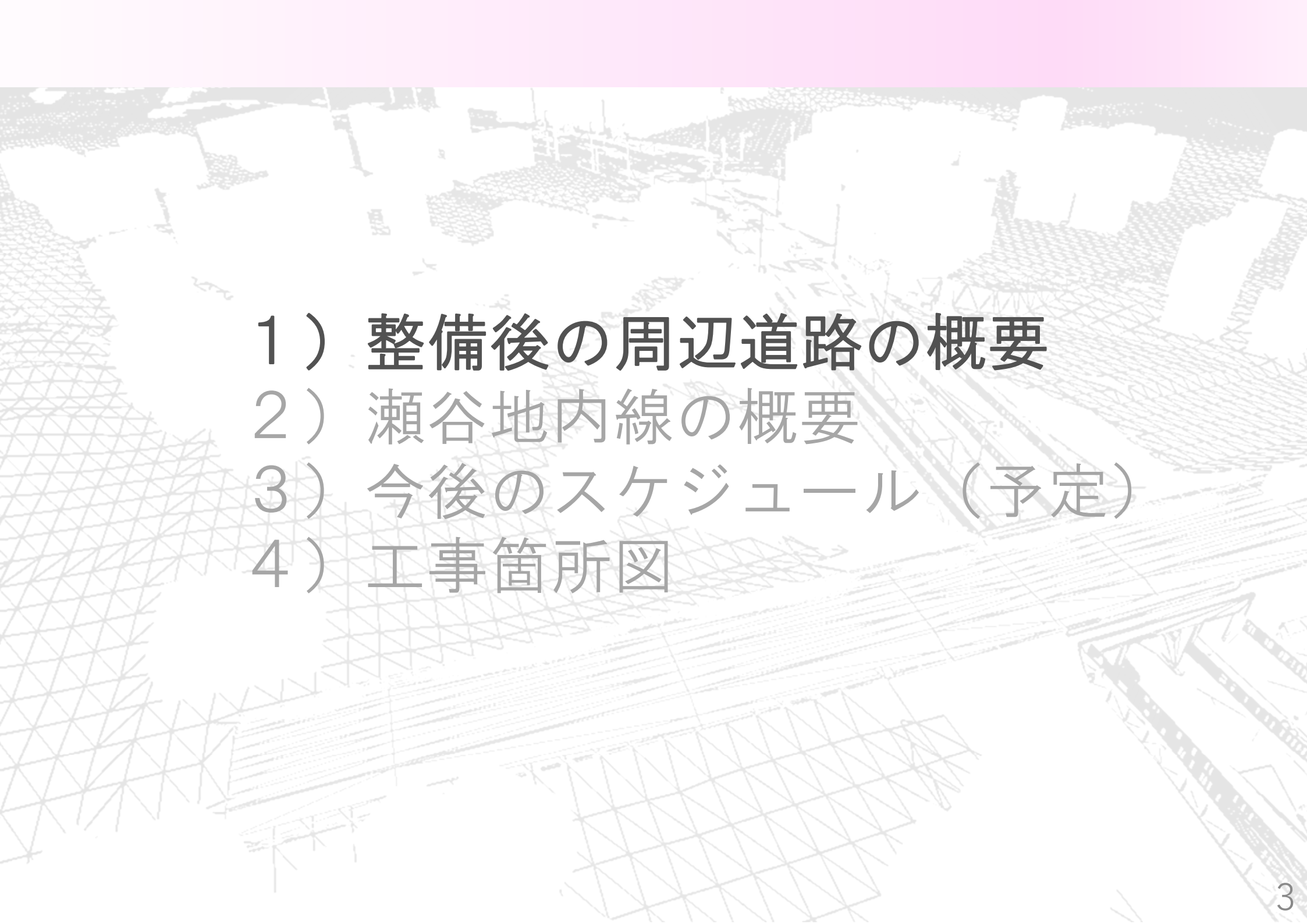
瀬谷地内線の事業内容等について

令和6年3月14日(木)、3月16日(土)

横浜市都市整備局
上瀬谷交通整備課

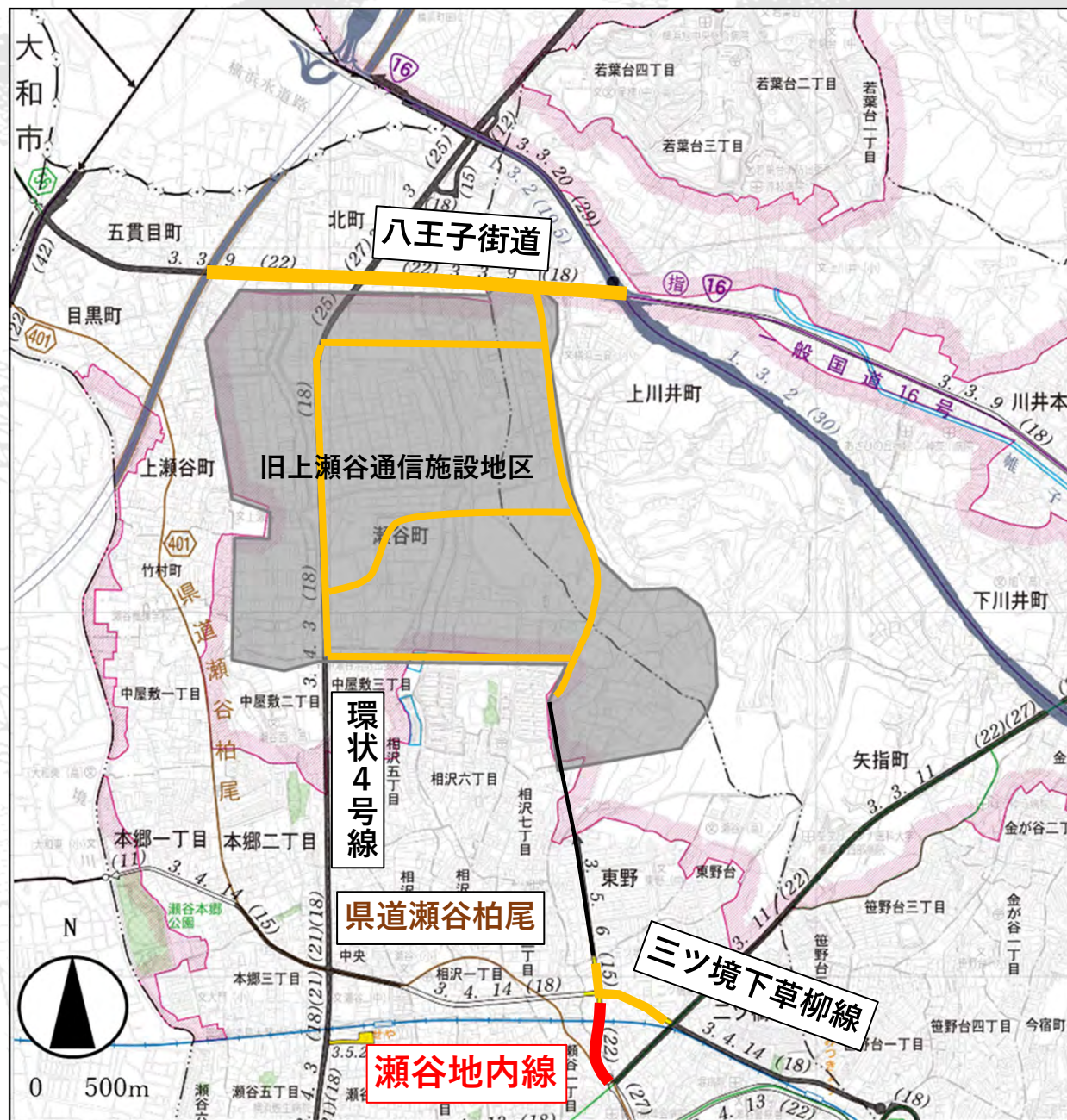
説明次第

- 1) 整備後の周辺道路の概要
- 2) 瀬谷地内線の概要
- 3) 今後のスケジュール（予定）
- 4) 工事箇所図

- 
- 1) 整備後の周辺道路の概要
 - 2) 瀬谷地内線の概要
 - 3) 今後のスケジュール（予定）
 - 4) 工事箇所図

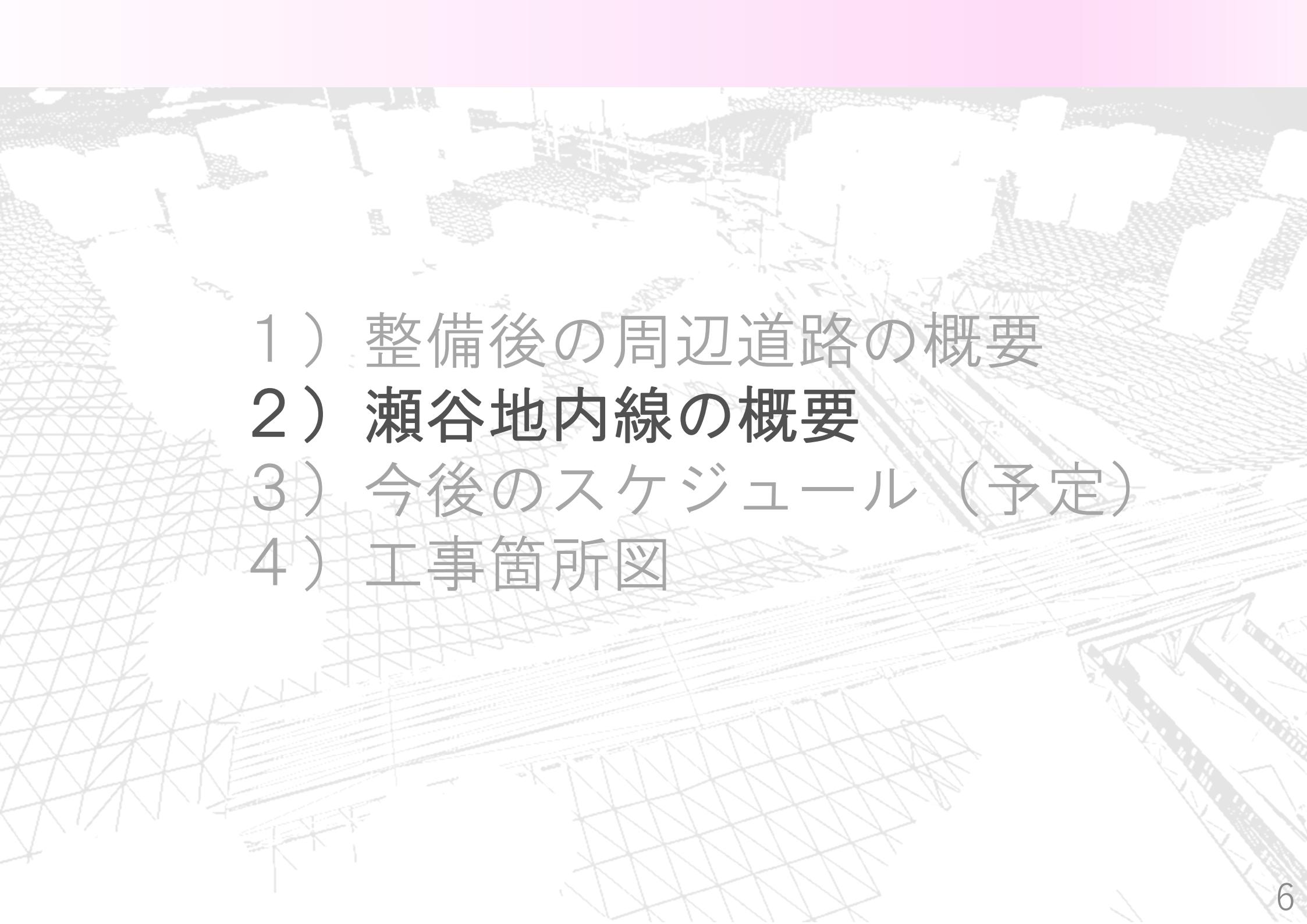
1) 整備後の周辺道路の概要

- 「GREEN×EXPO 2027」
やその後の新たなまちづくり
に向け交通の円滑化を図る

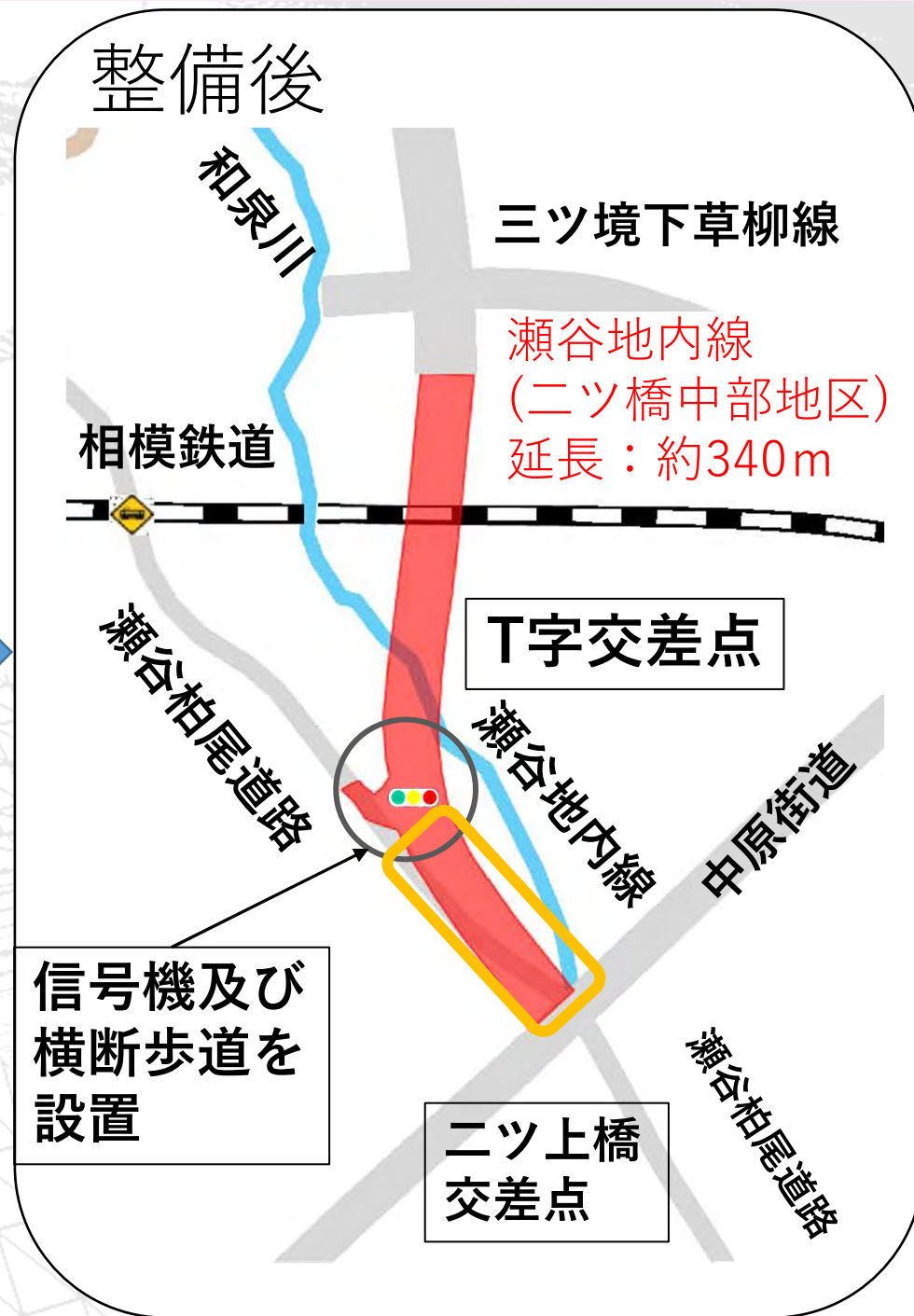
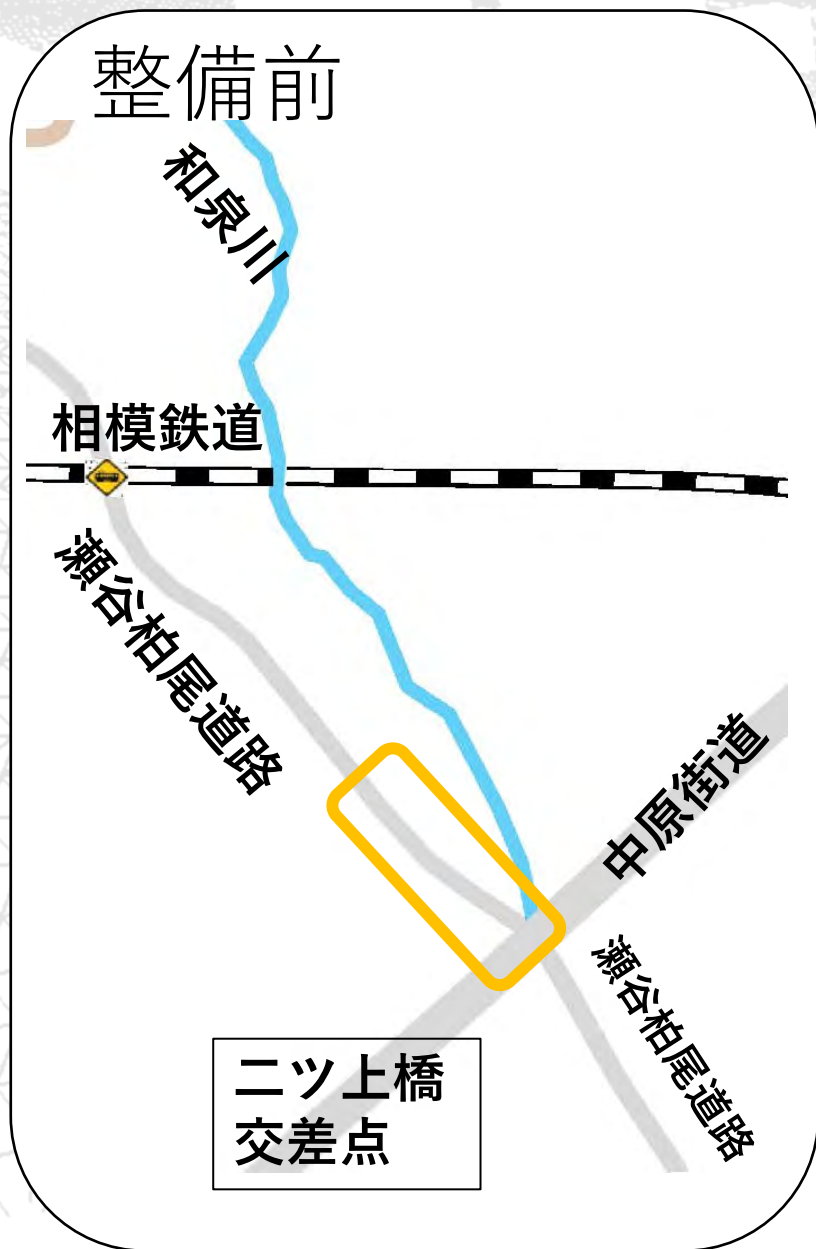


1) 整備後の周辺道路の概要



- 
- An aerial photograph of a construction site, showing a grid of construction lines overlaid on the ground. The grid is composed of solid and dashed lines, indicating planned infrastructure. The background shows various construction materials and structures in progress.
- 1) 整備後の周辺道路の概要
 - 2) 瀬谷地内線の概要
 - 3) 今後のスケジュール（予定）
 - 4) 工事箇所図

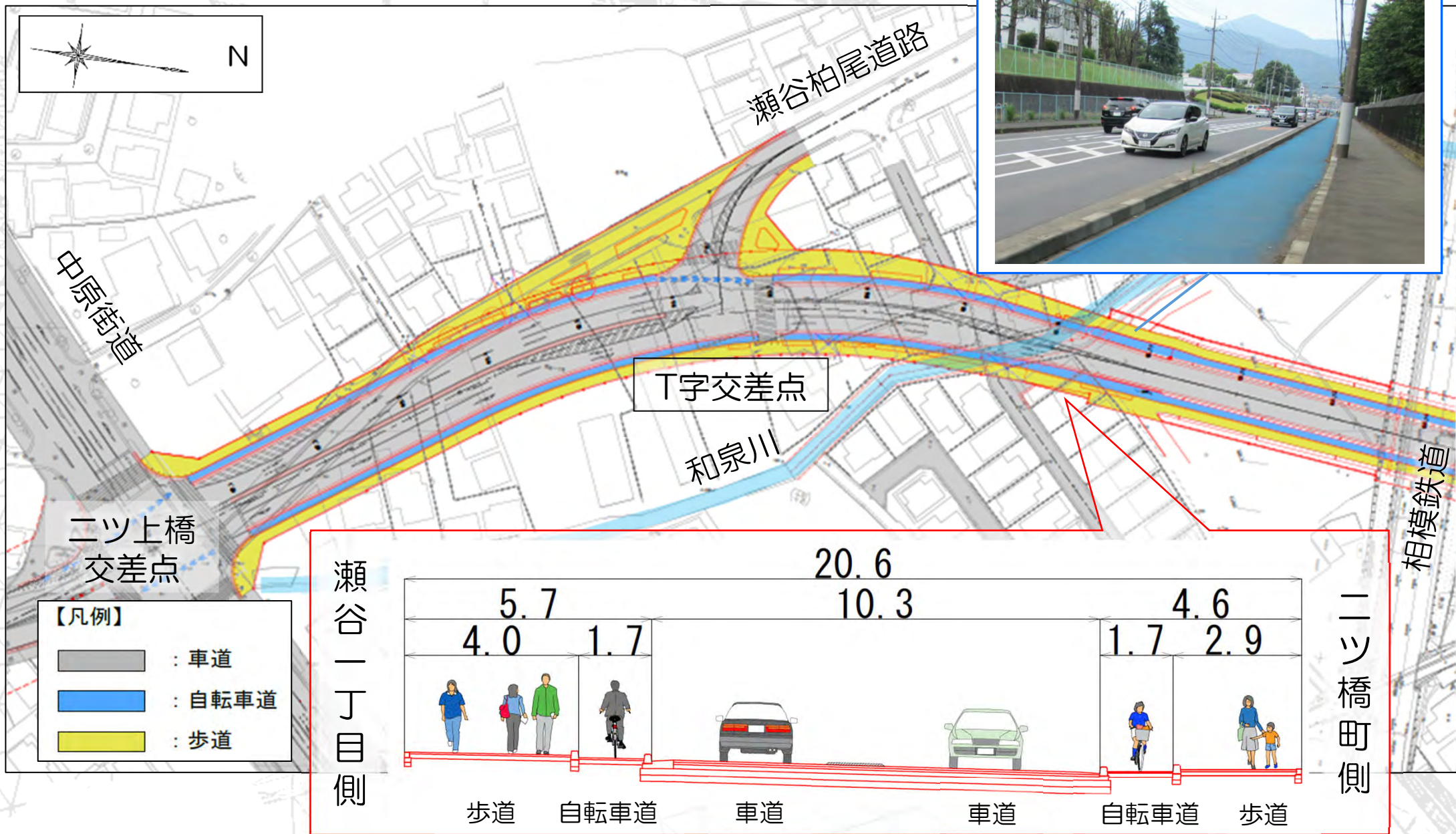
2) 瀬谷地内線の概要



2) 瀬谷地内線の概要



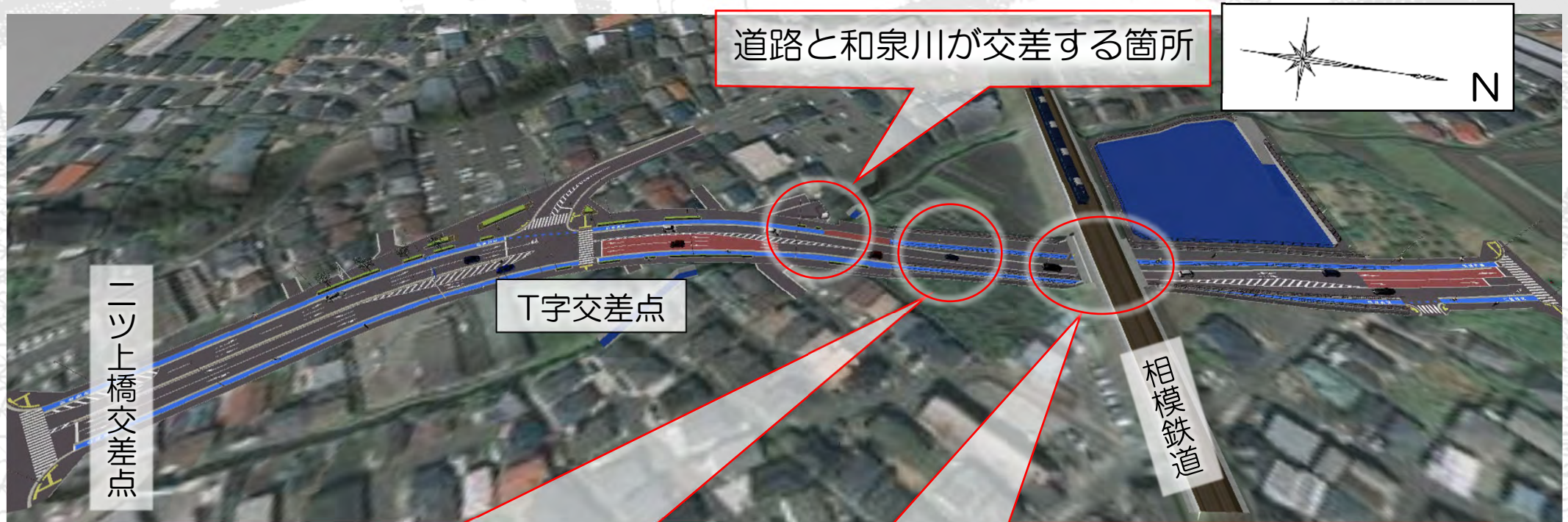
2) 瀬谷地内線の概要



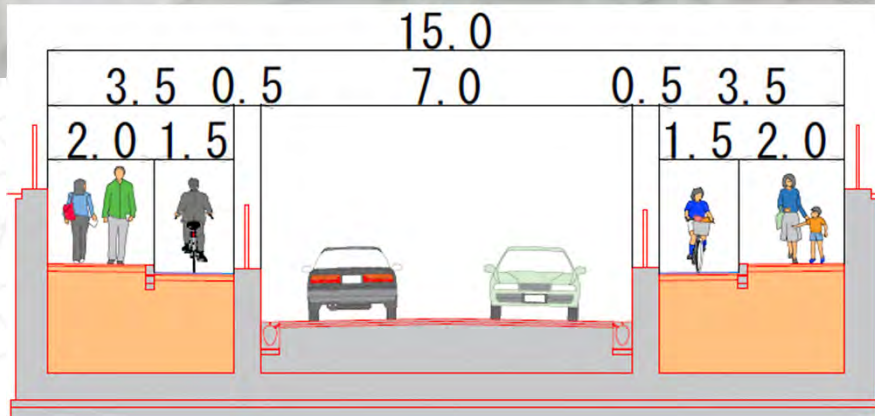
自転車道の整備



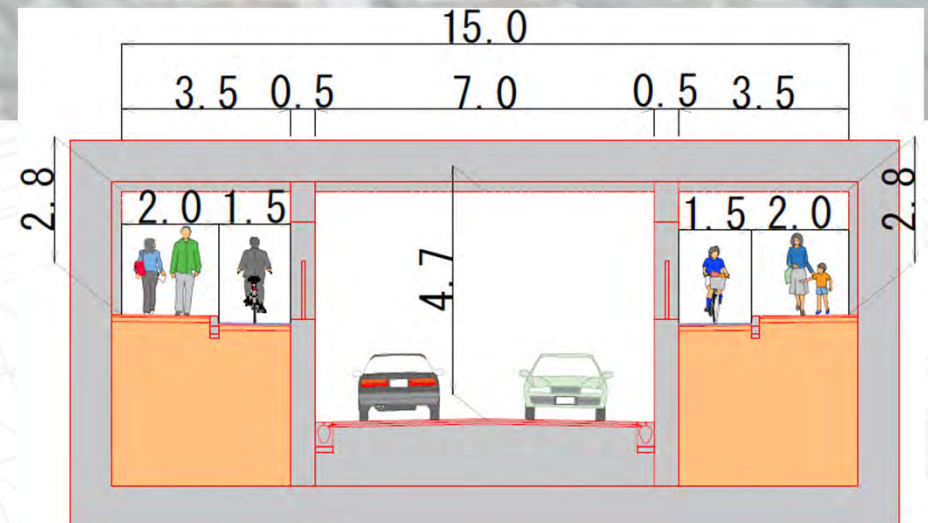
2) 瀬谷地内線の概要



道路が周辺より低くなる擁壁部



相模鉄道と交差するトンネル部



※この図面は完成イメージ図のため、実際とは異なる場合があります。

2) 瀬谷地内線の概要

相模鉄道と交差するトンネル部

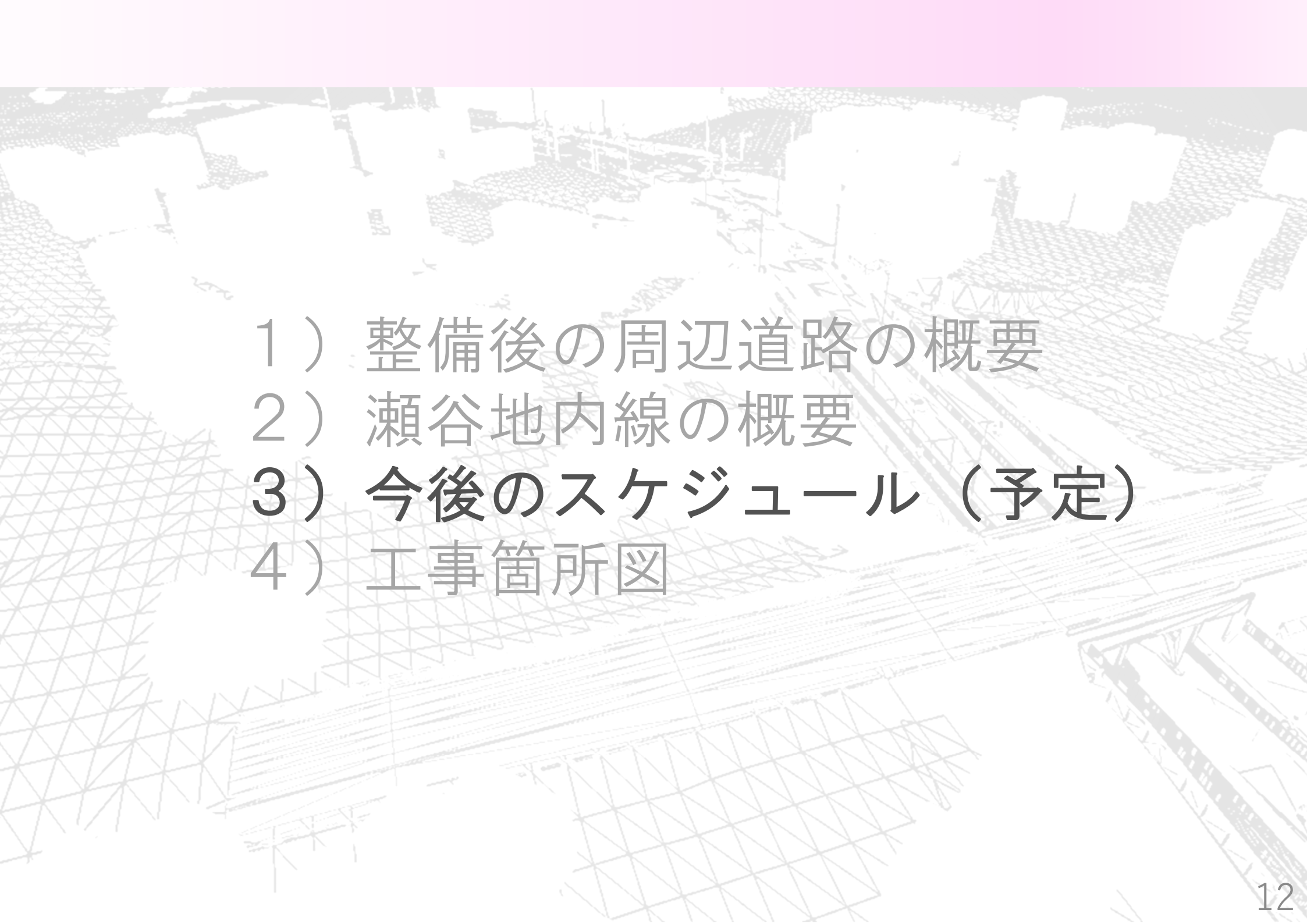


車道

自転車道

歩道

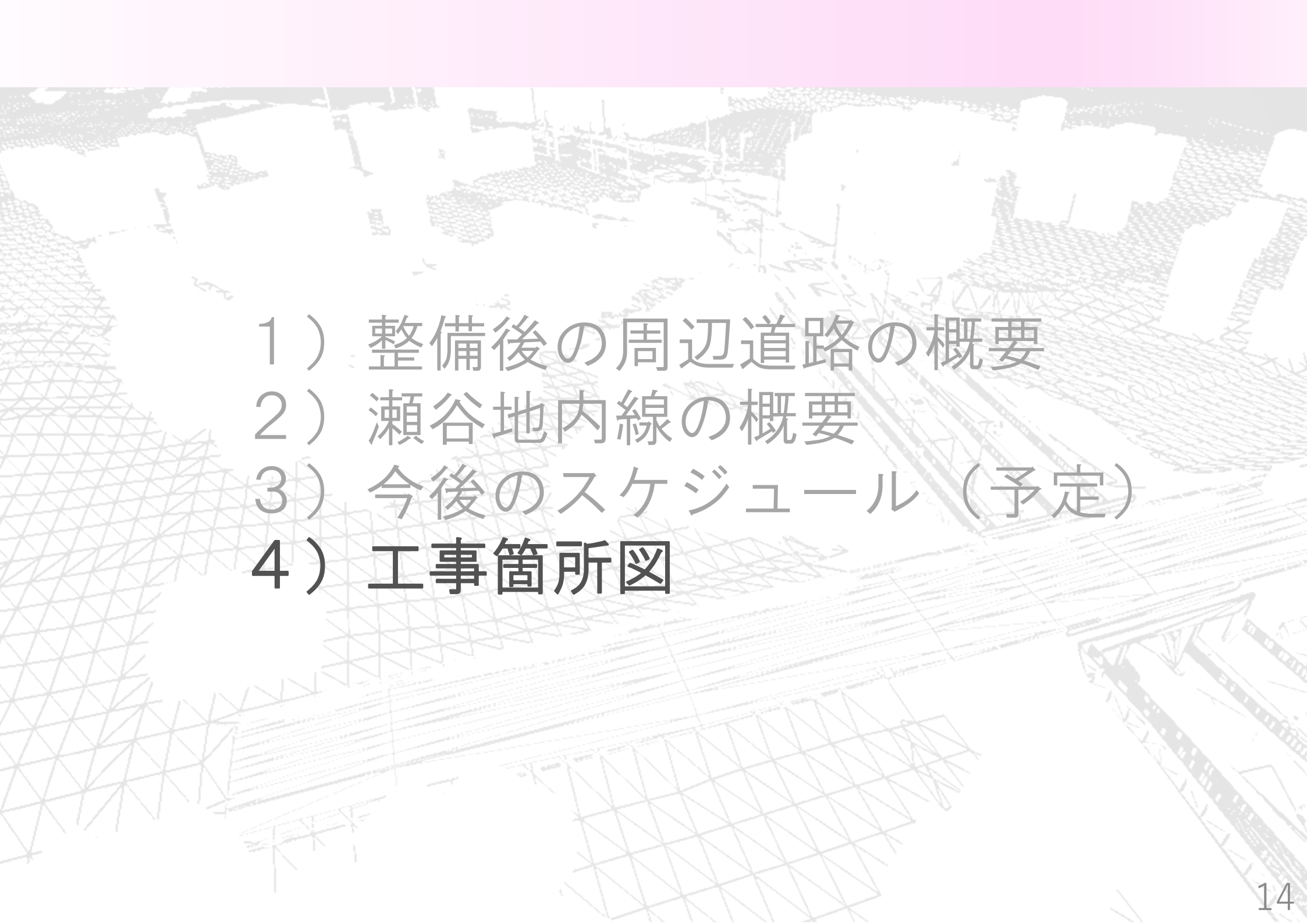
※この図面は完成イメージ図のため、実際とは異なる場合があります。

- 
- An aerial photograph of a construction site, showing a grid of construction lines overlaid on the ground. The grid consists of solid and dashed lines forming a network across the site. The background shows various construction elements like foundations, walls, and structural frames.
- 1) 整備後の周辺道路の概要
 - 2) 瀬谷地内線の概要
 - 3) 今後のスケジュール（予定）
 - 4) 工事箇所図

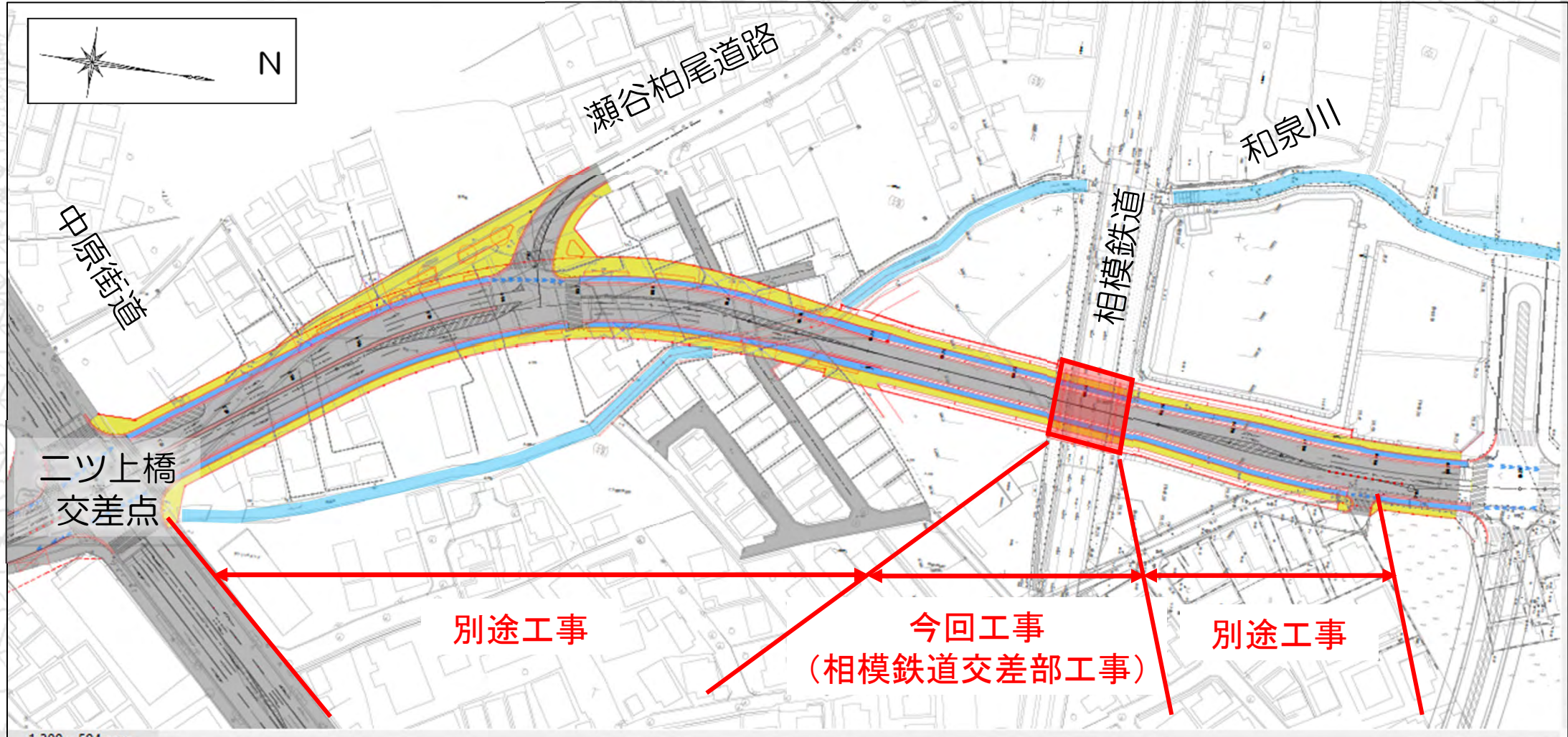
3) 今後のスケジュール（予定）



※歩道や電線を地中化する工事などを含め、全ての工事が完了するのが令和11年3月の予定です。
※事業の進捗等により変更となる場合があります。

- 
- An aerial photograph of a construction site, showing a grid of construction lines overlaid on the ground. The grid is composed of solid and dashed lines, indicating planned structures and boundaries. The background shows various construction materials and structures under development.
- 1) 整備後の周辺道路の概要
 - 2) 瀬谷地内線の概要
 - 3) 今後のスケジュール（予定）
 - 4) 工事箇所図

4) 工事箇所図





(問い合わせ先)

横浜市脱炭素・**GREEN × EXPO**推進局

上瀬谷整備推進課 瀬谷地内線担当

電話：045-671-2061