

市第 120 号議案

高島台第 302 号線等市道路線の認定及び廃止
次のように市道の路線を認定し、及び廃止する。

平成24年 2 月15日提出

横浜市長 林 文子

認定する路線

路 線 名	起 点 終 点	備 考 (参考図番号)
高 島 台 第302号線	西区みなとみらい一丁目 9 番地先 同区同 3 番の 1 地先	第 1 号
新 山 下 第38号線	中区新山下三丁目 7 番の32地内 同区本牧ふ頭 6 番の 1 地内	第 2 号
新 山 下 第39号線	中区本牧ふ頭 5 番の293地内 同区同 同番の 2 地内	
新 山 下 第40号線	中区本牧ふ頭 5 番の 1 地内 同区新山下三丁目 7 番の130地先	
狩 場 町 第402号線	南区永田台661番地先 同区永田北二丁目632番の 9 地先	第 3 号
笹 下 第600号線	港南区笹下二丁目207番の 3 地先 同 区同 209番の 5 地先	第 4 号
杉 田 第703号線	金沢区富岡西一丁目2,671番の201地先 同 区富岡西二丁目2,671番の297地先	第 5 号
箕 輪 第349号線	港北区日吉五丁目1,226番地先 同 区同 1,652番地先	第 6 号
大 倉 山 第374号線	港北区菊名六丁目1,040番の38地先 同 区同 同 番の34地先	第 7 号
大 倉 山 第375号線	港北区菊名六丁目1,040番の23地先 同 区同 同 番の46地先	
大 倉 山 第376号線	港北区菊名六丁目1,040番の17地先 同 区同 同 番の 1 地先	
大 倉 山 第377号線	港北区菊名六丁目1,040番の 2 地先 同 区同 同 番の36地先	

市第 120 号

市ケ尾 第357号線	青葉区下谷本町1,047番の2地先 同 区市ケ尾町25番の1地先	第 8 号
大 棚 第368号線	都筑区早淵二丁目16番の26地先 同 区同 同番の36地先	第 9 号
上 矢 部 第540号線	戸塚区名瀬町780番の18地先 同 区同 町同 番の43地先	第 10 号
矢 部 第573号線	戸塚区戸塚町5,109番の1地先 同 区同 町同 番の3地先	第 11 号
戸 塚 第560号線	戸塚区戸塚町5,109番の3地先 同 区同 町5,127番の7地先	
戸 塚 第561号線	戸塚区戸塚町5,011番の1地先 同 区同 町5,016番の1地先	
舞 岡 第568号線	戸塚区舞岡町1,169番の1地先 同 区同 町1,173番の2地先	第 12 号
舞 岡 第569号線	戸塚区舞岡町1,166番の1地先 同 区同 町1,168番の2地先	
舞 岡 第570号線	戸塚区舞岡町1,455番の3地先 同 区同 町1,445番の2地先	
桂 町 第542号線	栄区公田町1,638番の8地先 同区同 町同 番の7地先	第 13 号
桂 町 第541号線	栄区公田町1,127番の6地内 同区上郷町1,165番の16地内	第 14 号
庄 戸 第435号線	栄区上郷町1,151番の129地先 同区同 町1,159番の11地先	
下 和 田 第141号線	泉区上飯田町2,555番の4地先 同区同 町2,562番の1地先	第 15 号
下 和 田 第142号線	泉区上飯田町2,566番の4地先 同区同 町2,558番の2地先	
中 田 第657号線	泉区中田南二丁目1,250番の11地先 同区同 同 番の1地先	第 16 号

廃止する路線

路 線 名	起 点 終 点	備 考 (参考図番号)
片 倉 第305号線	神奈川区片倉五丁目417番の5地内 同 区同 416番の1地内	第 17 号
東 永 谷 第318号線	南区別所四丁目863番の6地先 同区同 860番の2地先	第 18 号
柏 尾 第82号線	港南区芹が谷五丁目565番地先 同 区同 657番の1地先	第 19 号
東 永 谷 第7号線	港南区芹が谷二丁目1,018番の5地先 同 区同 1,017番の1地先	
東 永 谷 第634号線	港南区大久保二丁目245番地先 同 区同 251番の1地先	第 20 号
下 野 庭 第357号線	港南区港南中央通2,062番の4地先 同 区同 2,052番の2地先	第 21 号
中 原 第47号線	港南区笹下四丁目3,635番の4地内	第 22 号
中 原 第52号線	港南区笹下四丁目3,567番の2地内	
中 原 第53号線	港南区笹下四丁目3,408番の1地内	
上 白 根 第194号線	旭区中白根二丁目538番の220地先 同区同 同 番の224地内	第 23 号
川 島 町 第276号線	旭区市沢町803番の9地先 同区同 町802番の1地先	第 24 号
希望が丘 第343号線	旭区善部町61番の7地先 同区同 町同番の3地先	第 25 号
中 原 第209号線	港南区笹下三丁目4,624番の30地先 磯子区田中一丁目502番の1地先	第 26 号
中 原 第303号線	磯子区田中一丁目505番の1地先 同 区同 506番の12地先	
綱 島 第79号線	港北区綱島東二丁目1,026番の10地先 同 区綱島西一丁目1,023番の3地先	第 27 号

市第 120 号

菊 名 第320号線	港北区富士塚二丁目2,164番の70地先 同 区同 同 番の77地先	第 28 号
品 濃 第291号線	戸塚区川上町608番の 1 地先 同 区同 町624番地先	第 29 号
平 戸 第25号線	戸塚区川上町233番の 3 地先 同 区同 町234番の 1 地先	第 30 号
矢 部 第221号線	戸塚区柏尾町201番の 1 地先 同 区同 町100番の 1 地内	第 31 号
戸 塚 第38号線	戸塚区戸塚町5,109番の 3 地先 同 区同 町5,122番地先	第 11 号
戸 塚 第40号線	戸塚区戸塚町5,092番の 2 地先 同 区同 町5,071番の 2 地先	
戸 塚 第44号線	戸塚区戸塚町5,016番の 1 地先 同 区同 町5,063番の 1 地先	
戸 塚 第48号線	戸塚区戸塚町5,027番の 2 地内	
戸 塚 第49号線	戸塚区戸塚町5,027番の 2 地先 同 区同 町5,016番の 1 地先	
戸 塚 第50号線	戸塚区戸塚町5,027番の 2 地内	
戸 塚 第93号線	戸塚区戸塚町4,759番地先 同 区同 町4,756番の 1 地先	
戸 塚 第95号線	戸塚区戸塚町4,759番の 3 地先 同 区同 町4,756番の 1 地先	
戸 塚 第537号線	戸塚区戸塚町5,114番地先 同 区同 町5,109番の 3 地先	
戸 塚 第538号線	戸塚区戸塚町5,122番の 3 地先 同 区同 町5,116番の 5 地先	
戸 塚 第539号線	戸塚区戸塚町5,127番の 7 地先 同 区同 町同 番の 3 地先	
下 倉 田 第475号線	戸塚区下倉田町1,895番の 4 地内 同 区同 町同 番の 1 地内	第 32 号
下 倉 田 第480号線	戸塚区下倉田町1,895番の 4 地先 同 区同 町同 番の 5 地内	

影 取 第60号線	戸塚区東俣野町94番の1地内	第 33 号
下 和 田 第43号線	泉区上飯田町2,642番の3地先 同区同 町2,627番地先	第 15 号
下 和 田 第57号線	泉区上飯田町2,639番の4地先 同区同 町2,555番の4地先	
中 田 第401号線	泉区中田南二丁目1,250番の11地先	第 16 号

提 案 理 由

高島台第 302 号線等の路線を市道に認定し、及び片倉第 305 号線等の市道路線を廃止したいので、道路法第 8 条第 2 項及び第10条第 3 項において準用する同法第 8 条第 2 項の規定により提案する。

参 考

道路法（抜粋）

（市町村道の意義及びその路線の認定）

第 8 条 （第 1 項省略）

- 2 市町村長が前項の規定により路線を認定しようとする場合においては、あらかじめ当該市町村の議会の議決を経なければならない。

（第 3 項から第 5 項まで省略）

（路線の廃止又は変更）

第 10 条 （第 1 項及び第 2 項省略）

- 3 第 7 条第 2 項から第 8 項まで及び前条の規定は前 2 項の規定による都道府県道の路線の廃止又は変更について、第 8 条第 2 項から第 5 項まで及び前条の規定は前 2 項の規定による市町村道の路線の廃止又は変更について、それぞれ準用する。

市道路線認定位置図（参考図）第1号



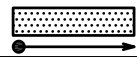


凡 例

	認定道路
	在来道路
	町 界

市道路線認定位置図（参考図）第2号



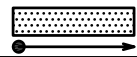

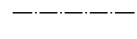
凡 例

	認定道路
	在来道路
	町 界

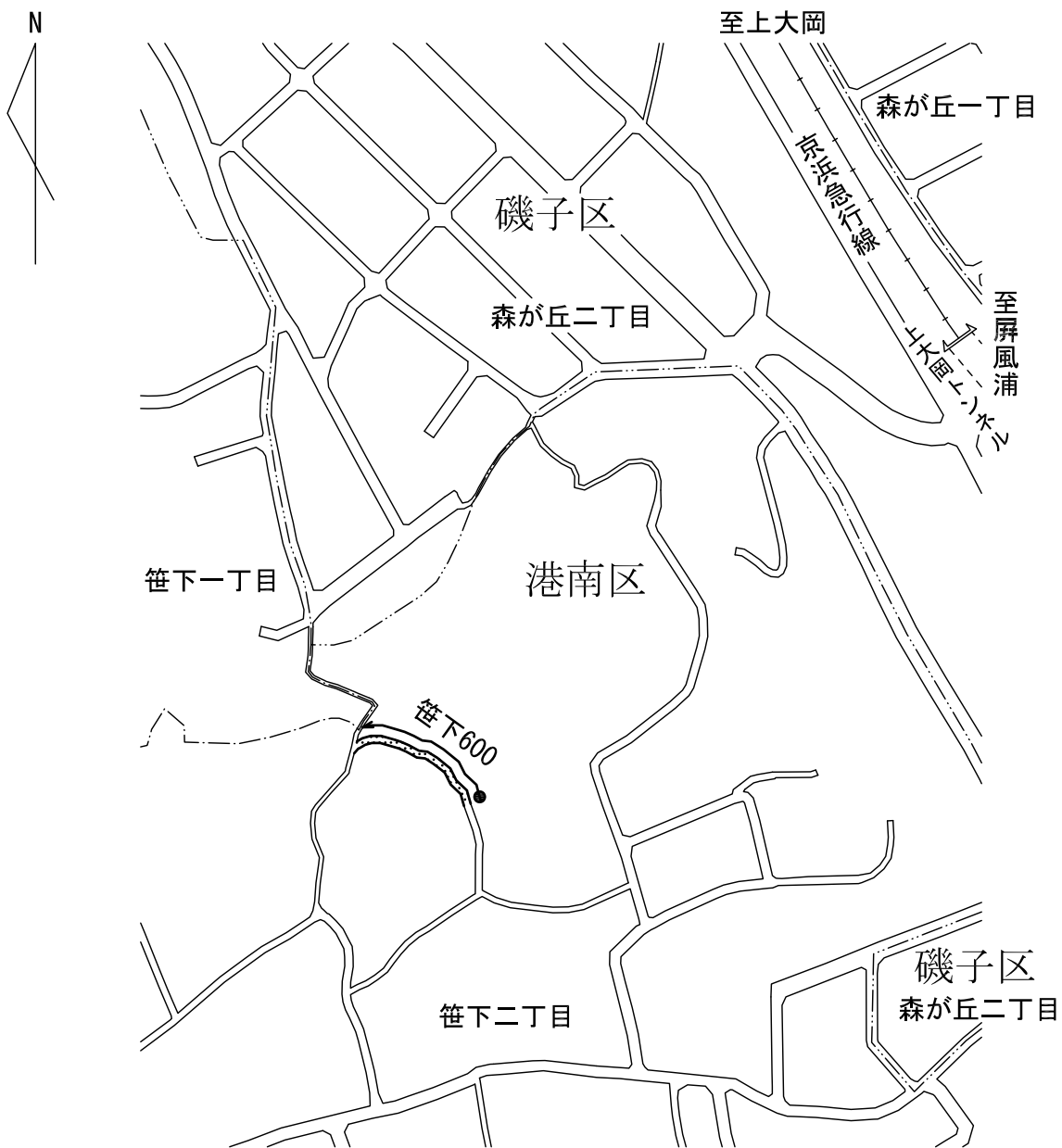
市道路線認定位置図（参考図）第3号



凡 例

	認定道路
	在来道路
	町 界

市道路線認定位置図（参考図）第4号



凡 例

	認定道路
	在来道路
	区 界
	町 界

市道路線認定位置図（参考図）第5号



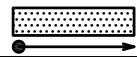

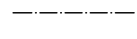
凡 例

	認定道路
	在来道路
	町 界

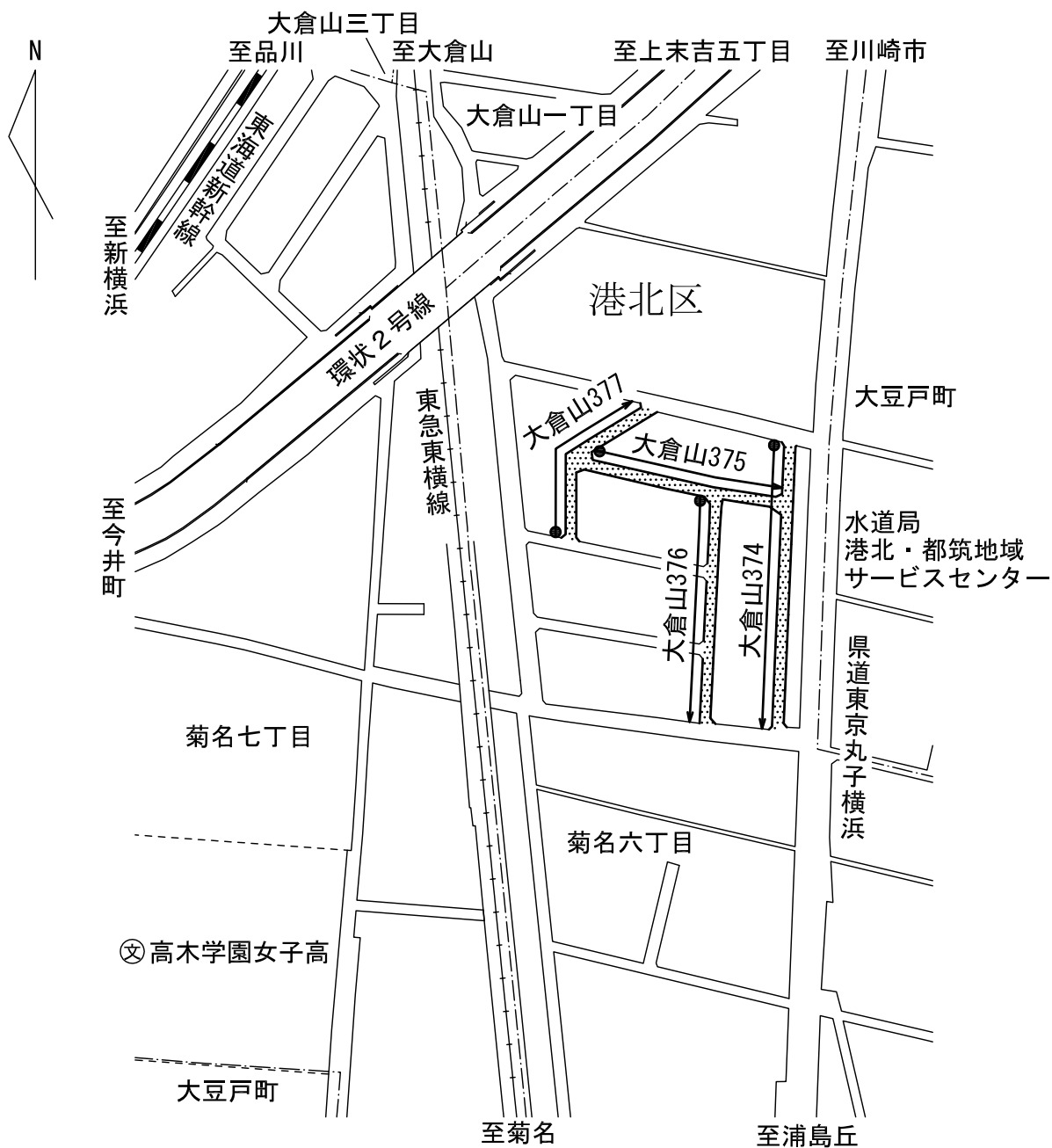
市道路線認定位置図（参考図）第6号



凡 例

	認定道路
	在来道路
	町 界

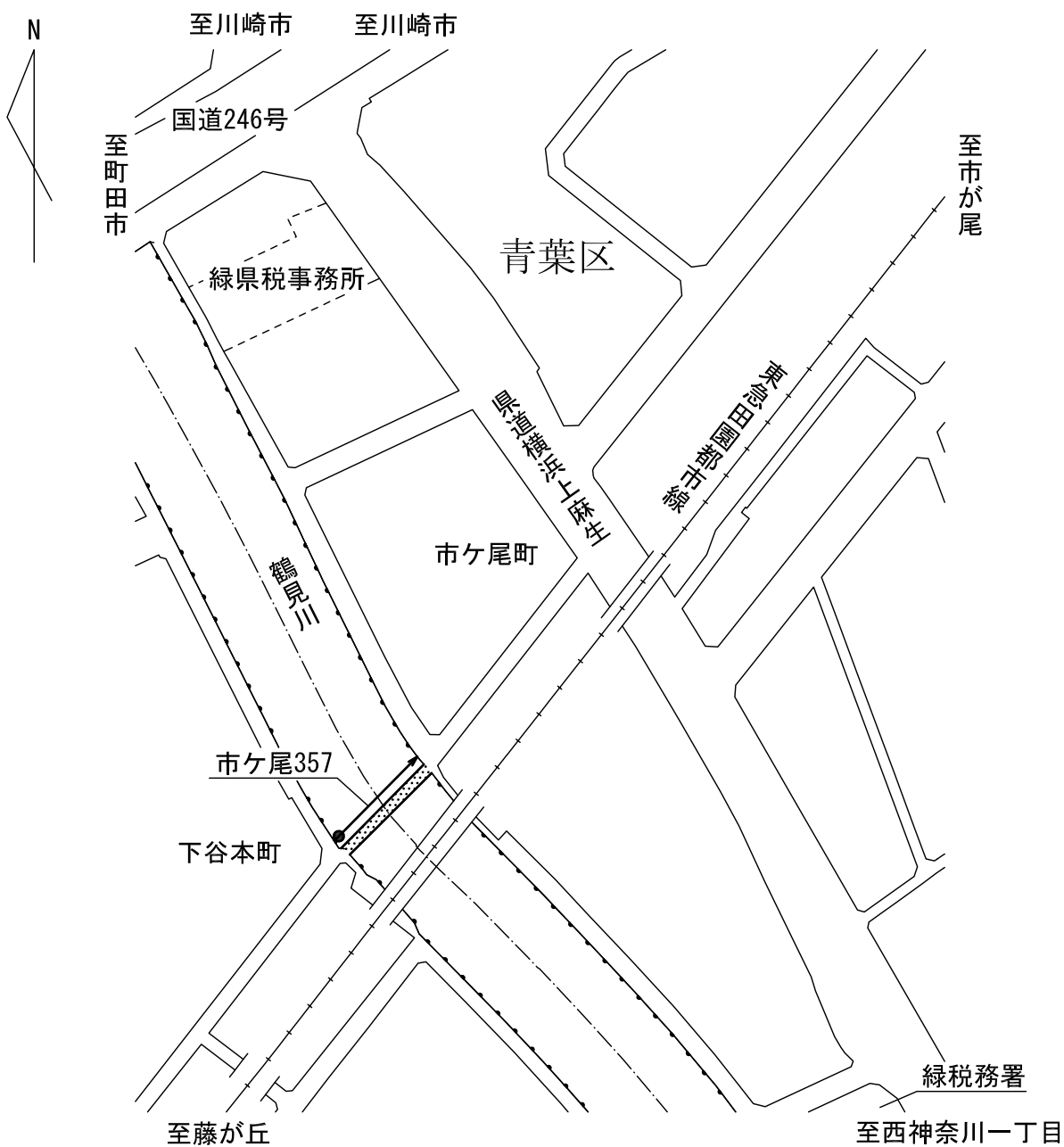
市道路線認定位置図（参考図）第7号



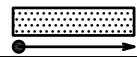


凡 例

	認定道路
	在来道路
	町 界

市道路線認定位置図（参考図）第8号



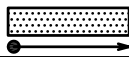


凡 例

	認定道路
	在来道路
	町 界

市道路線認定位置図（参考図）第9号



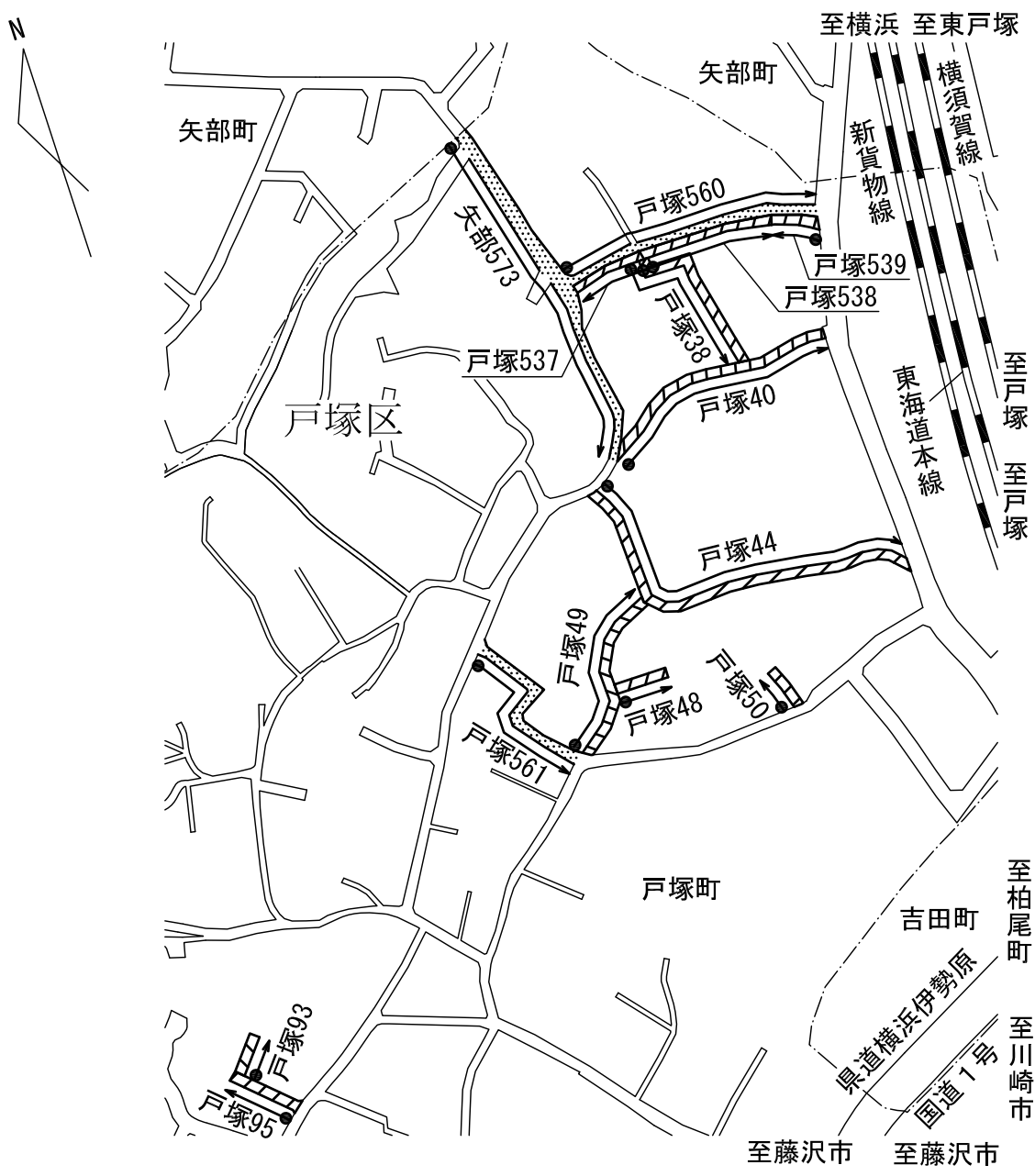
凡 例

	認定道路
	在来道路
	町 界

市道路線認定位置図（参考図）第 10 号



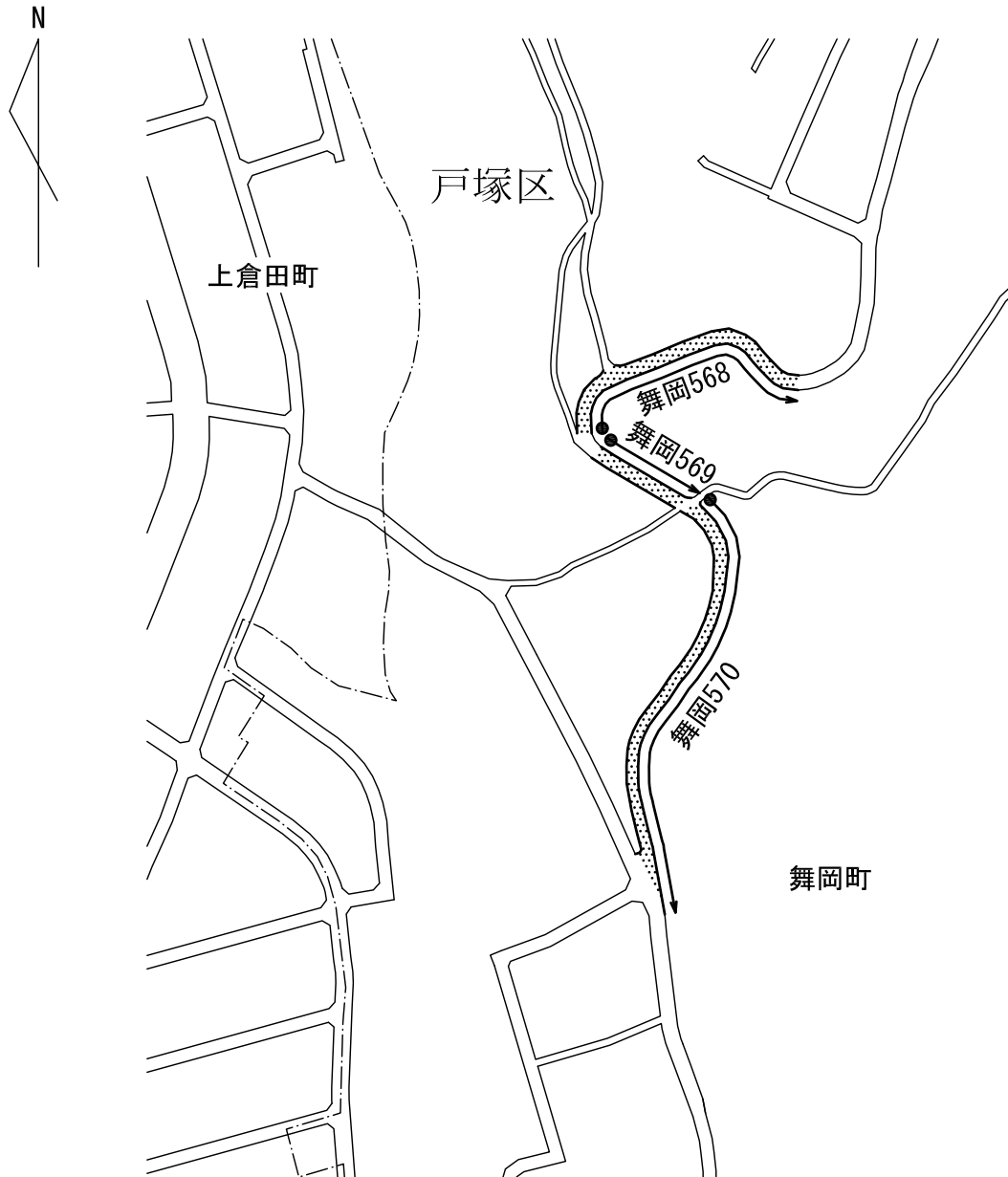
市道路線認定及び廃止位置図（参考図）第 11 号



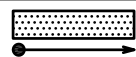

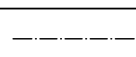
凡 例

	認定道路
	廃止道路
	在来道路
	町 界

市道路線認定位置図（参考図）第 12 号



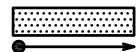


凡 例

	認定道路
	在来道路
	町 界

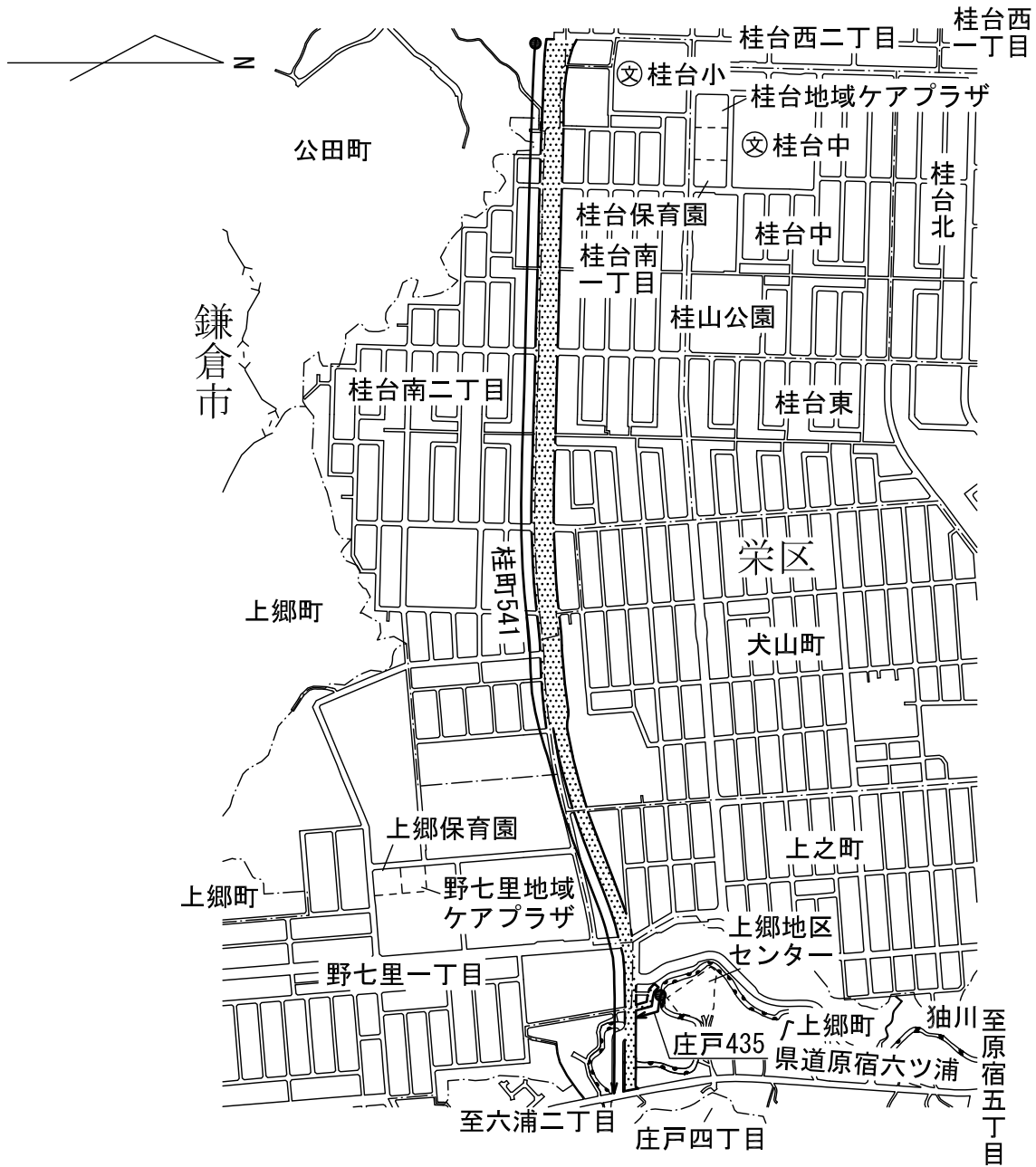
市道路線認定位置図（参考図）第 13 号



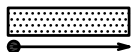

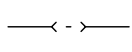
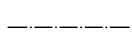
凡 例

	認定道路
	在来道路
	町 界

市道路線認定位置図（参考図）第 14 号



凡 例

	認定道路
	在来道路
	市境界
	町界

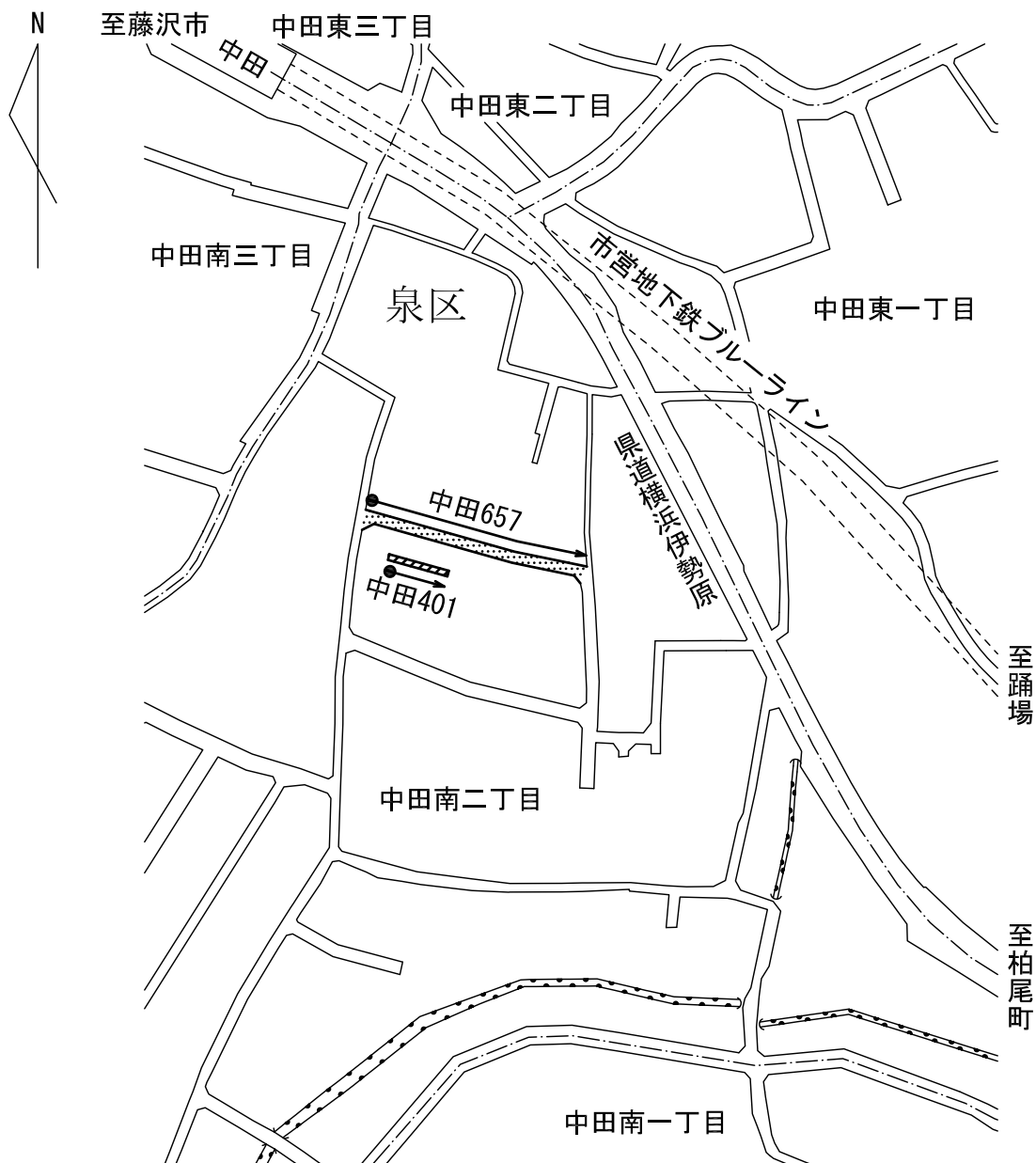
市道路線認定及び廃止位置図（参考図）第 15 号



凡 例

	認定道路
	廃止道路
	在来道路
	市境界

市道路線認定及び廃止位置図（参考図）第 16 号





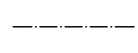
凡 例

	認定道路
	廃止道路
	在来道路
	町 界

市道路線廃止位置図（参考図）第 17 号



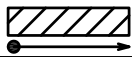



凡 例

	廃止道路
	在来道路
	町 界

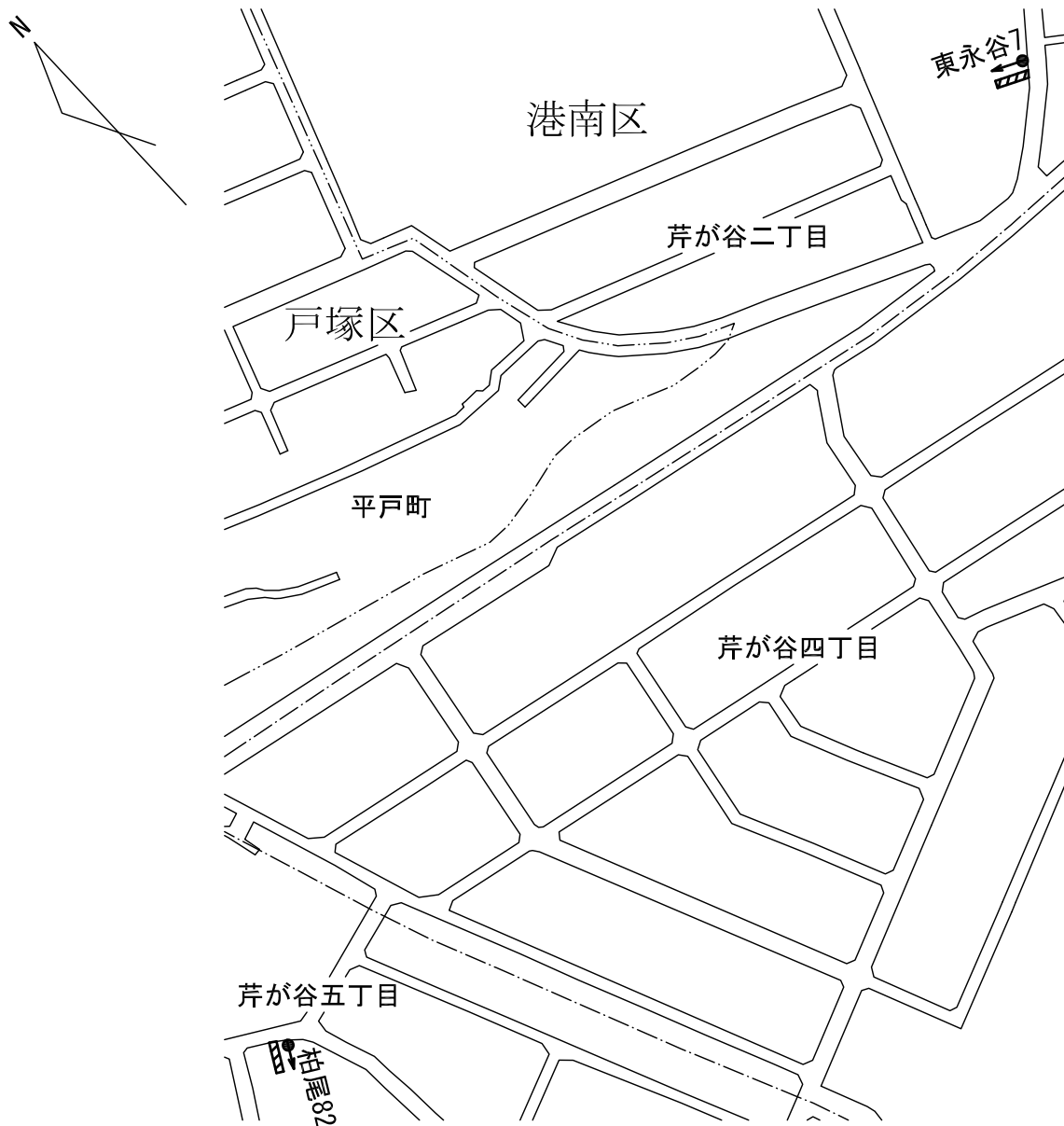
市道路線廃止位置図（参考図）第 18 号



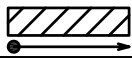



凡 例

	廃止道路
	在来道路
	区 界
	町 界

市道路線廃止位置図（参考図）第 19 号



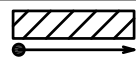
凡 例

	廃止道路
	在来道路
	区 界
	町 界

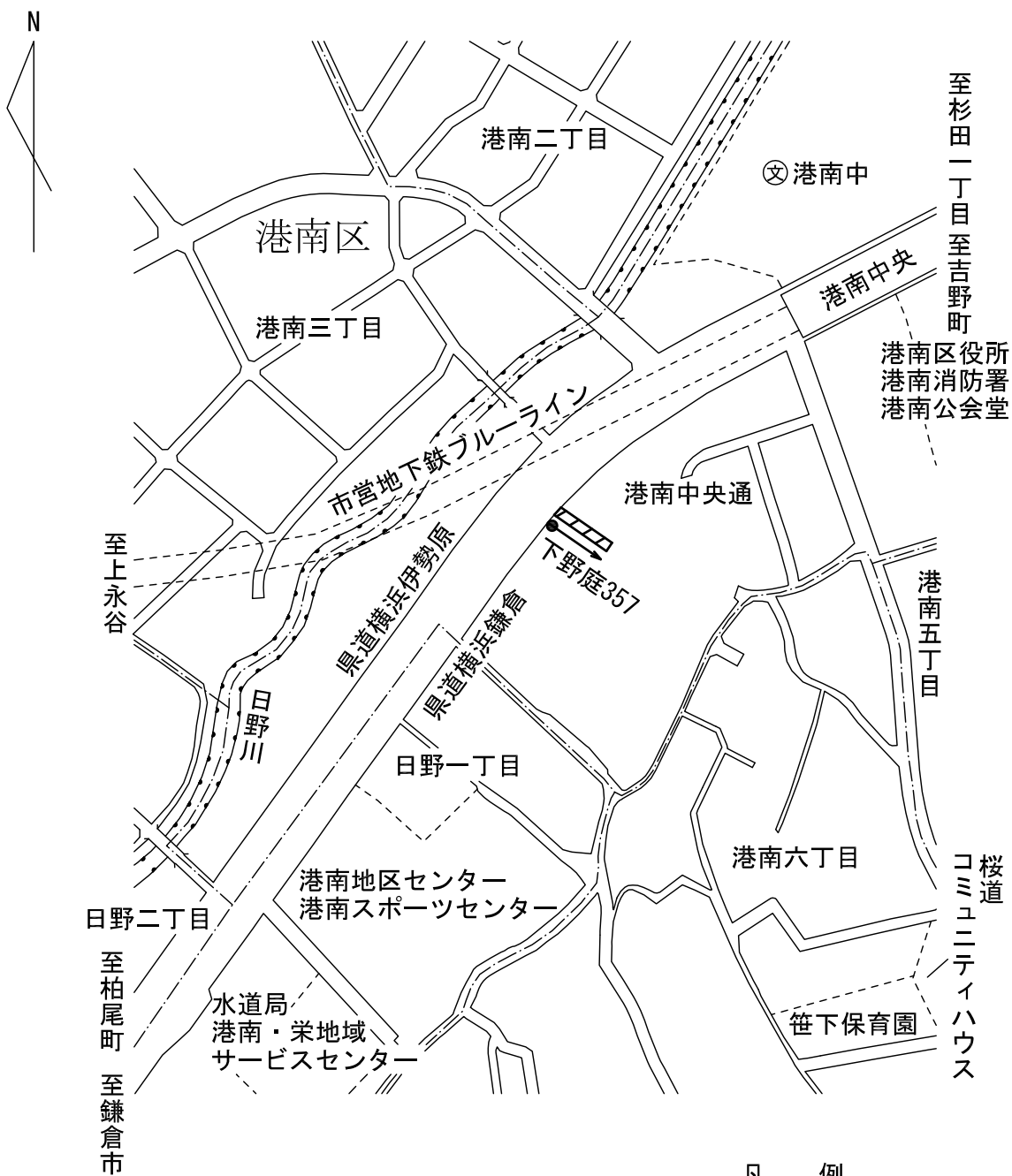
市道路線廃止位置図（参考図）第 20 号



凡 例

	廃止道路
	在来道路
	町 界

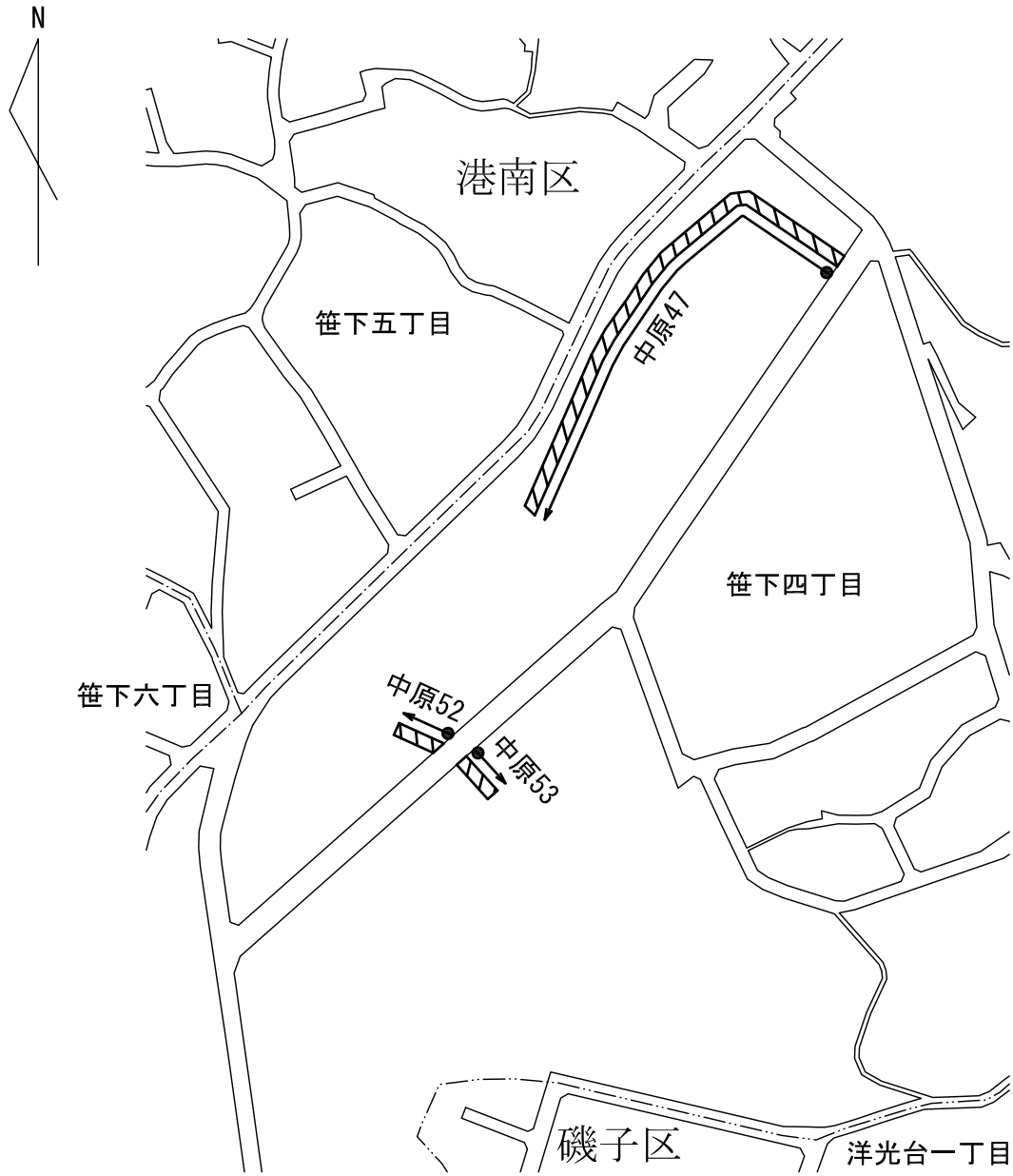
市道路線廃止位置図（参考図）第 21 号



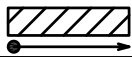

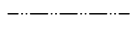

凡 例

	廃止道路
	在来道路
	町 界

市道路線廃止位置図（参考図）第 22 号





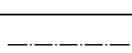
凡 例

	廃止道路
	在来道路
	区 界
	町 界

市道路線廃止位置図（参考図）第 23 号



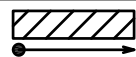

凡 例

	廃止道路
	在来道路
	町 界

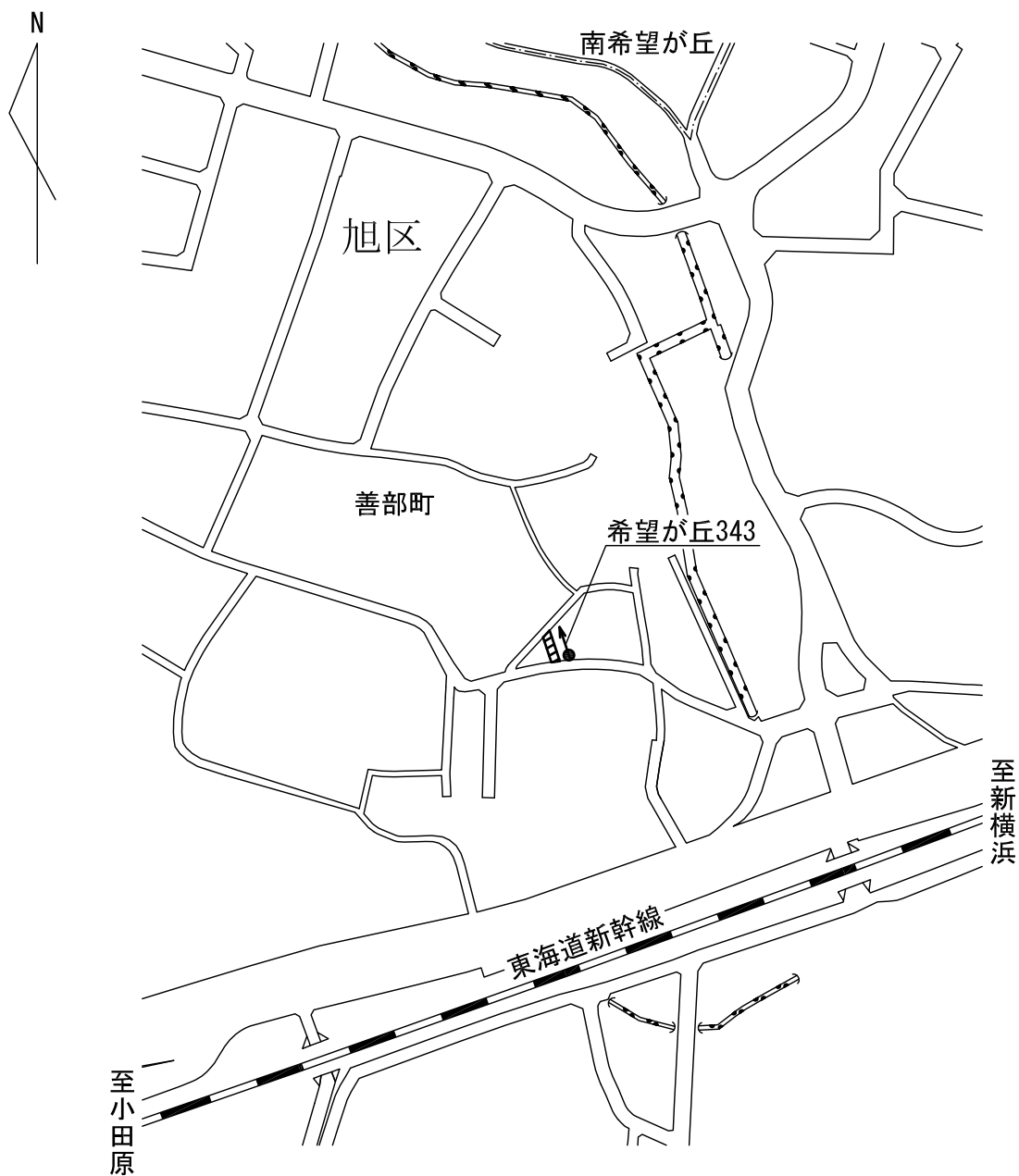
市道路線廃止位置図（参考図）第 24 号



凡 例

	廃止道路
	在来道路

市道路線廃止位置図（参考図）第 25 号



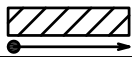

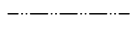

凡 例

	廃止道路
	在来道路
	町 界

市道路線廃止位置図（参考図）第 26 号



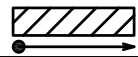

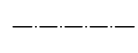
凡 例

	廃止道路
	在来道路
	区 界
	町 界

市道路線廃止位置図（参考図）第 27 号



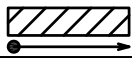


凡 例

	廃止道路
	在来道路
	町 界

市道路線廃止位置図（参考図）第 28 号



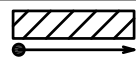
凡 例

	廃止道路
	在来道路
	町 界

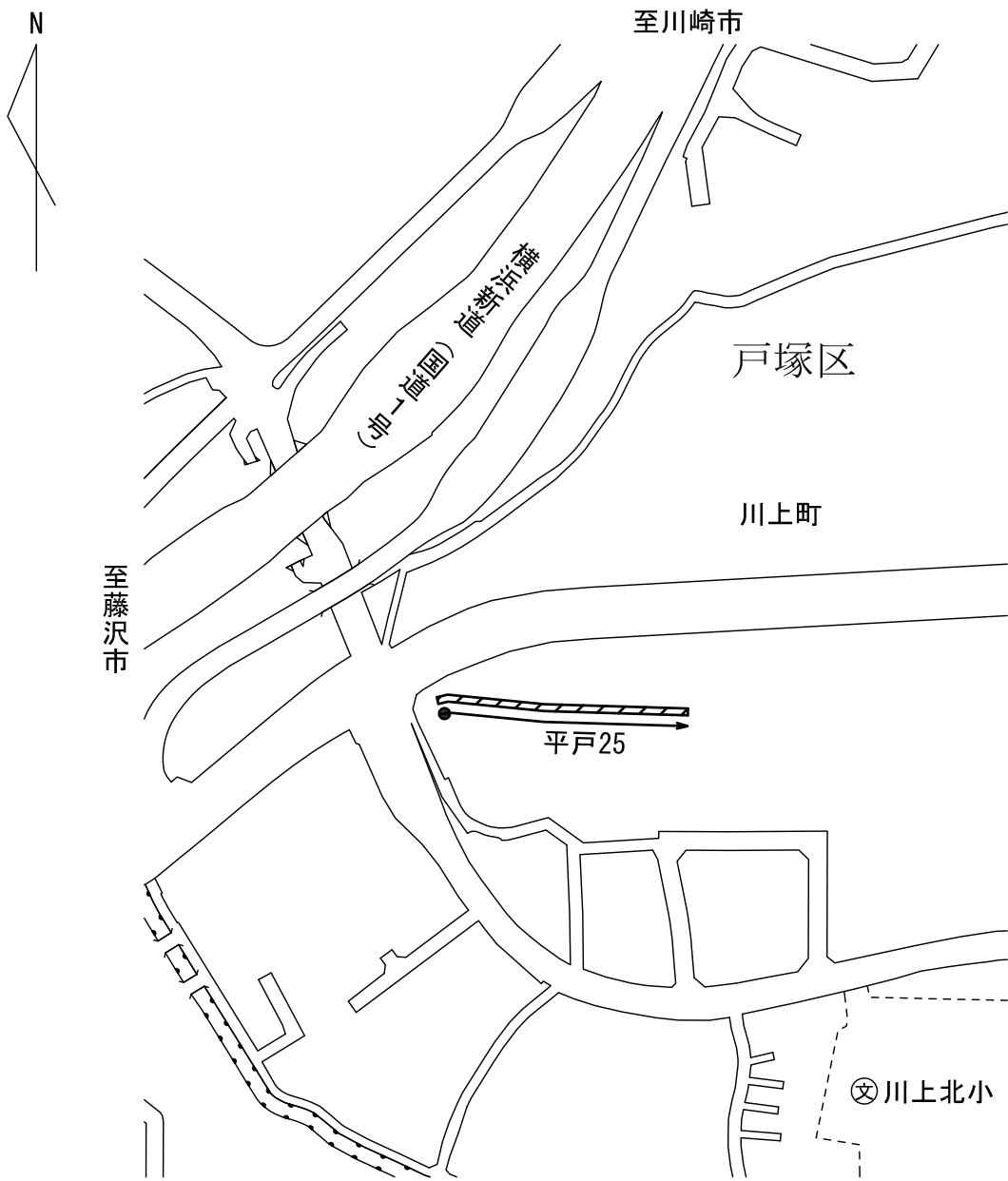
市道路線廃止位置図（参考図）第 29 号



凡 例

	廃止道路
	在来道路
	町 界

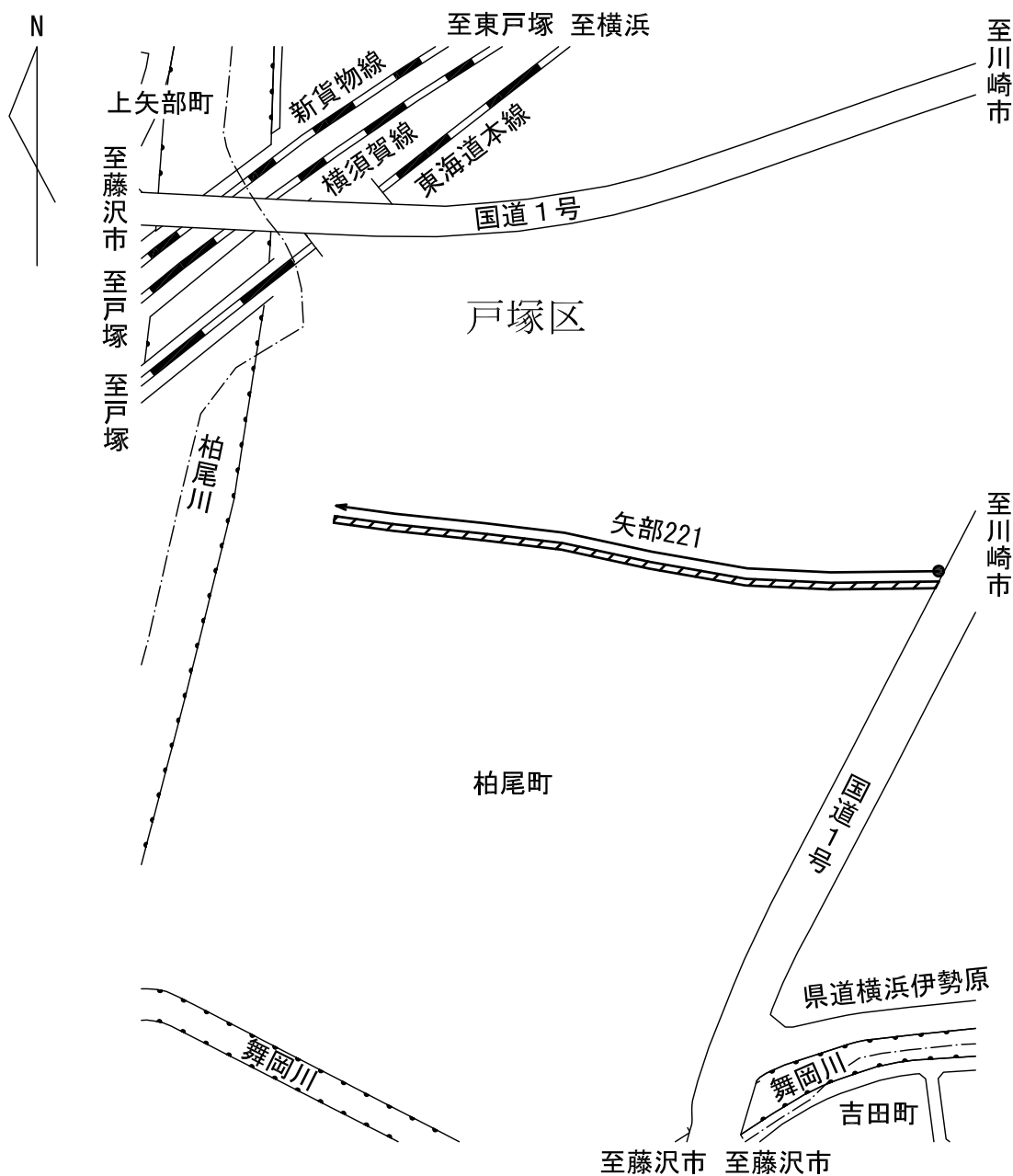
市道路線廃止位置図（参考図）第 30 号





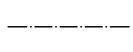
凡 例

	廃止道路
	在来道路

市道路線廃止位置図（参考図）第 31 号



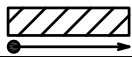



凡 例

	廃止道路
	在来道路
	町 界

市道路線廃止位置図（参考図）第 32 号



凡 例

	廃止道路
	在来道路
	区 界
	町 界

市道路線廃止位置図（参考図）第 33 号



凡 例

	廃止道路
	在来道路
	市 境 界