

## 市第27号議案

生麦第235号線等市道路線の認定及び廃止  
次のように市道の路線を認定し、及び廃止する。

平成23年9月2日提出

横浜市長 林 文子

## 認定する路線

路線名	起 点 終 点	備 考 (参考図番号)
生 麦 第235号線	鶴見区生麦四丁目667番の10地先 同 区同 653番地先	第 1 号
大 口 第734号線	神奈川区白幡向町76番の3地先 同 区同 町78番の3地先	第 2 号
大 口 第735号線	神奈川区白幡向町66番の3地先 同 区同 町85番の3地先	
六 角 橋 第557号線	神奈川区神大寺二丁目610番の16地先 同 区神大寺一丁目611番の16地先	第 3 号
六 角 橋 第558号線	神奈川区神大寺一丁目603番の3地先 同 区同 605番の41地先	
六 角 橋 第559号線	神奈川区神大寺一丁目611番の17地先 同 区同 605番の86地先	
六 角 橋 第560号線	神奈川区神大寺一丁目604番の4地先 同 区同 同 番の3地先	
六 角 橋 第561号線	神奈川区神大寺一丁目607番の38地先 同 区同 同 番の34地先	
六 角 橋 第562号線	神奈川区神大寺一丁目607番の32地先 同 区同 605番の25地先	
六 ツ 川 第537号線	南区別所中里台674番の16地先 同区同 681番の2地先	第 4 号
東 永 谷 第743号線	港南区大久保二丁目491番の1地先 同 区同 490番の3地先	第 5 号
野 庭 第487号線	港南区日野七丁目1,959番の2地先 同 区同 1,958番の5地先	第 6 号

## 市第 27 号

野庭 第488号線	港南区日野七丁目1,960番の7地先 同 区同 1,966番地先	
仏向町 第332号線	保土ヶ谷区藤塚町110番の5地先 同 区同 町同 番の3地先	第 7 号
洋光台 第401号線	磯子区洋光台五丁目5番の3地先 同 区同 同番の4地先	第 8 号
洋光台 第402号線	磯子区洋光台五丁目5番の1地先 同 区同 同番の3地先	
高田 第556号線	港北区綱島台412番の9地先 同 区同 同 番の1地先	第 9 号
新吉田 第514号線	港北区綱島西二丁目892番地先 同 区綱島東一丁目878番の1地先	第 10 号
菊名 第521号線	港北区篠原北二丁目2,458番地先 同 区同 2,456番の6地先	第 11 号
奈良 第212号線	青葉区奈良町1,843番の131地先 同 区同 町同 番の78地先	第 12 号
恩田 第443号線	青葉区すみよし台14番の58地先 同 区同 同番の47地先	第 13 号
恩田 第444号線	青葉区恩田町3,237番地先 同 区同 町3,239番の3地先	第 14 号
荏田 第399号線	都筑区川和町2,754番の8地先 同 区同 町2,758番の2地先	第 15 号
東方町 第341号線	都筑区池辺町3,123番地先 同 区同 町3,109番の1地先	第 16 号
戸塚 第557号線	戸塚区上倉田町429番の4地先 同 区同 町464番の6地先	第 17 号
下和田 第140号線	泉区上飯田町1,985番の12地先 同区同 町同 番の9地先	第 18 号
和泉町 第478号線	泉区和泉町3,279番の32地先 同区同 町3,281番の26地先	第 19 号
和泉町 第479号線	泉区和泉町2,829番の26地先 同区同 町同 番の32地先	第 20 号

## 廃止する路線

路 線 名	起 点 終 点	備 考 (参考図番号)
六 角 橋 第 8 号 線	神奈川区神大寺一丁目607番の28地先 同 区同 605番の59地先	第 3 号
西 戸 部 第 324 号 線	西区宮崎町64番地先 同区紅葉ヶ丘53番地先	第 21 号
東 永 谷 第 50 号 線	南区別所中里台681番の 9 地先 同区同 673番の14地先	第 4 号
東 永 谷 第 51 号 線	南区別所中里台693番の75地先 同区同 1,153番の 1 地先	
東 永 谷 第 448 号 線	港南区大久保二丁目433番の 1 地先 同 区同 425番の 4 地先	第 5 号
東 永 谷 第 456 号 線	港南区大久保二丁目491番の 2 地先 同 区同 439番の28地先	
東 永 谷 第 457 号 線	港南区大久保二丁目439番の 2 地先 同 区同 441番の 1 地先	
東 永 谷 第 462 号 線	港南区大久保二丁目433番の 1 地先 同 区同 425番の30地先	
東 永 谷 第 609 号 線	港南区大久保二丁目490番の 2 地先 同 区同 491番の 1 地先	
野 庭 第 29 号 線	港南区日野七丁目1,009番地先 同 区同 1,960番の 7 地先	第 6 号
野 庭 第 165 号 線	港南区日野中央二丁目2,045番の12地先 同 区同 同 番の口地先	第 22 号
野 庭 第 477 号 線	港南区日野中央三丁目3,434番の 1 地先 同 区同 3,423番の 6 地先	第 23 号
白 根 第 492 号 線	保土ヶ谷区上菅田町105番の75地先 同 区同 町134番の 1 地先	第 24 号
白 根 第 493 号 線	保土ヶ谷区川島町1,162番地先	第 25 号
上 星 川 第 165 号 線	保土ヶ谷区坂本町164番地先 同 区同 町158番の 5 地先	第 26 号

市第 27 号

上 星 川 第449号線	保土ヶ谷区仏向町728番の 5 地内 同 区同 町727番の 1 地先	第 27 号
下 川 井 第446号線	旭区今宿町2,679番の80地先 同区同 町2,684番の77地先	第 28 号
高 田 第210号線	港北区日吉本町三丁目907番の13地先 同 区同 910番の 1 地先	第 29 号
高 田 第212号線	港北区日吉本町五丁目481番の 4 地先 同 区日吉本町三丁目887番の 3 地先	
箕 輪 第206号線	港北区日吉本町四丁目1,212番の 1 地先 同 区同 1,202番地先	第 30 号
北八朔南部 第326号線	緑区青砥町1,106番の10地先 同区同 町1,104番の 3 地先	第 31 号
恩 田 第422号線	青葉区恩田町3,239番の 3 地先 同 区同 町同 番の 1 地先	第 14 号
中 川 第349号線	都筑区勝田町1,236番の 1 地先 同 区同 町1,234番の 2 地先	第 32 号
川 和 第133号線	都筑区川和町199番の 1 地先 同 区同 町200番の 1 地先	第 33 号
川 和 第222号線	都筑区川和町198番地先 同 区同 町240番地先	
東 方 町 第98号線	都筑区池辺町3,113番の 1 地先 同 区同 町3,123番地先	第 16 号
下 倉 田 第167号線	戸塚区戸塚町2,526番の 7 地先 同 区同 町2,540番の 2 地先	第 34 号
小菅ヶ谷 第247号線	栄区小菅ヶ谷三丁目2,406番の 9 地先 同区同 2,420番の 1 地先	第 35 号
上 和 田 第 6 号線	泉区上飯田町4,477番の 3 地先 同区同 町同 番の 1 地先	第 36 号

提 案 理 由

生麦第 235 号線等の路線を市道に認定し、及び六角橋第 8 号線等の市道路線を廃止したいので、道路法第 8 条第 2 項及び第10条第 3 項の規定により提案する。

参 考

道路法（抜粋）

（市町村道の意義及びその路線の認定）

第8条（第1項省略）

- 2 市町村長が前項の規定により路線を認定しようとする場合においては、あらかじめ当該市町村の議会の議決を経なければならない。

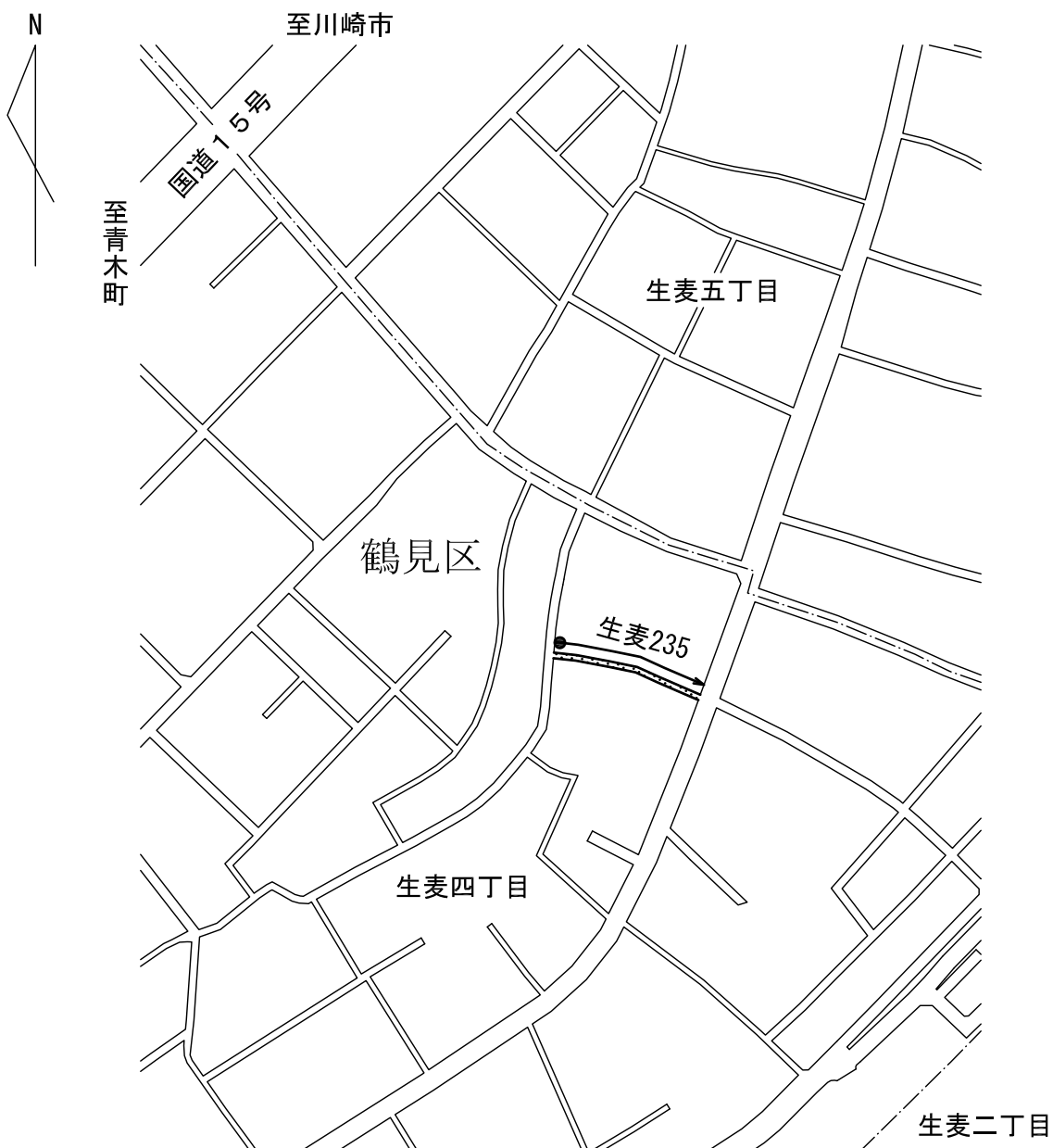
（第3項から第5項まで省略）

（路線の廃止又は変更）

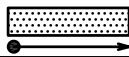

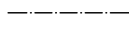
第10条（第1項及び第2項省略）

- 3 前2項の規定により路線を廃止し、又は変更しようとする場合の手續は、路線の認定の手續に準じて行わなければならない。

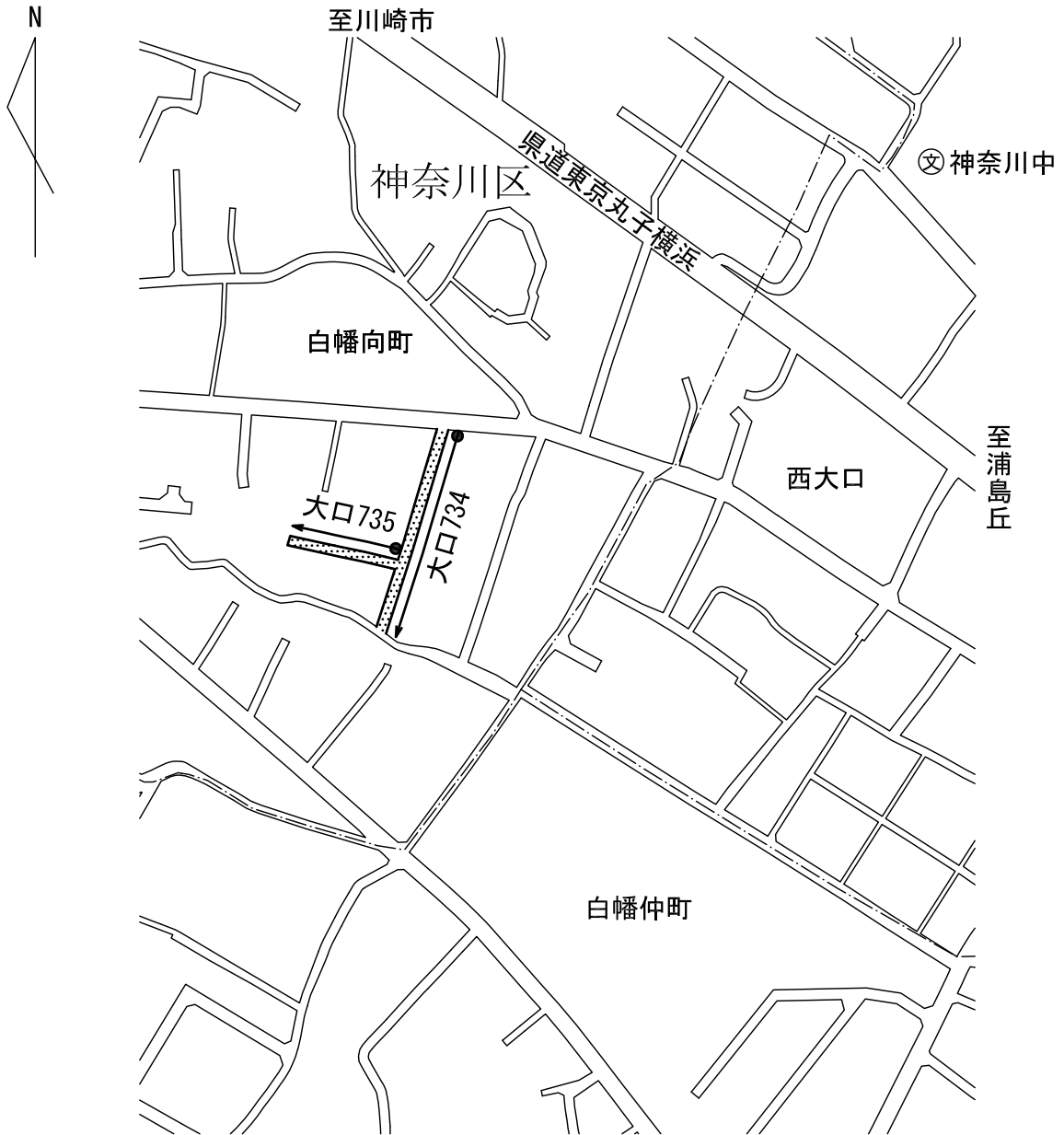
# 市道路線認定位置図（参考図）第1号



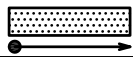

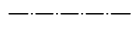
## 凡 例

	認定道路
	在来道路
	町 界

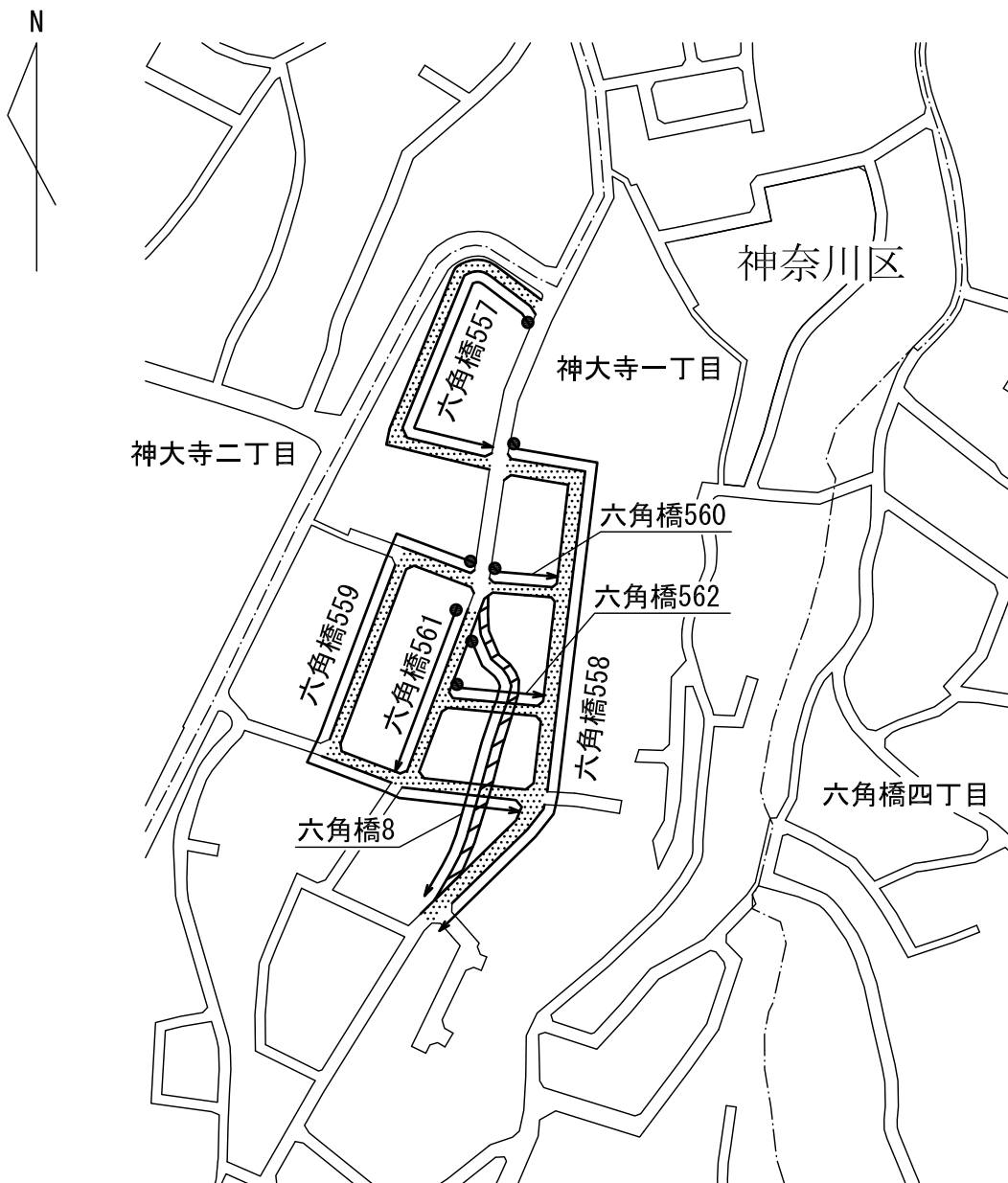
市道路線認定位置図（参考図）第2号



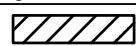

凡 例

	認定道路
	在来道路
	町 界

市道路線認定及び廃止位置図（参考図）第3号



凡 例

	認定道路
	廃止道路
	在来道路
	町 界



市道路線認定及び廃止位置図（参考図）第4号



凡 例

	認定道路
	廃止道路
	在来道路
	町 界

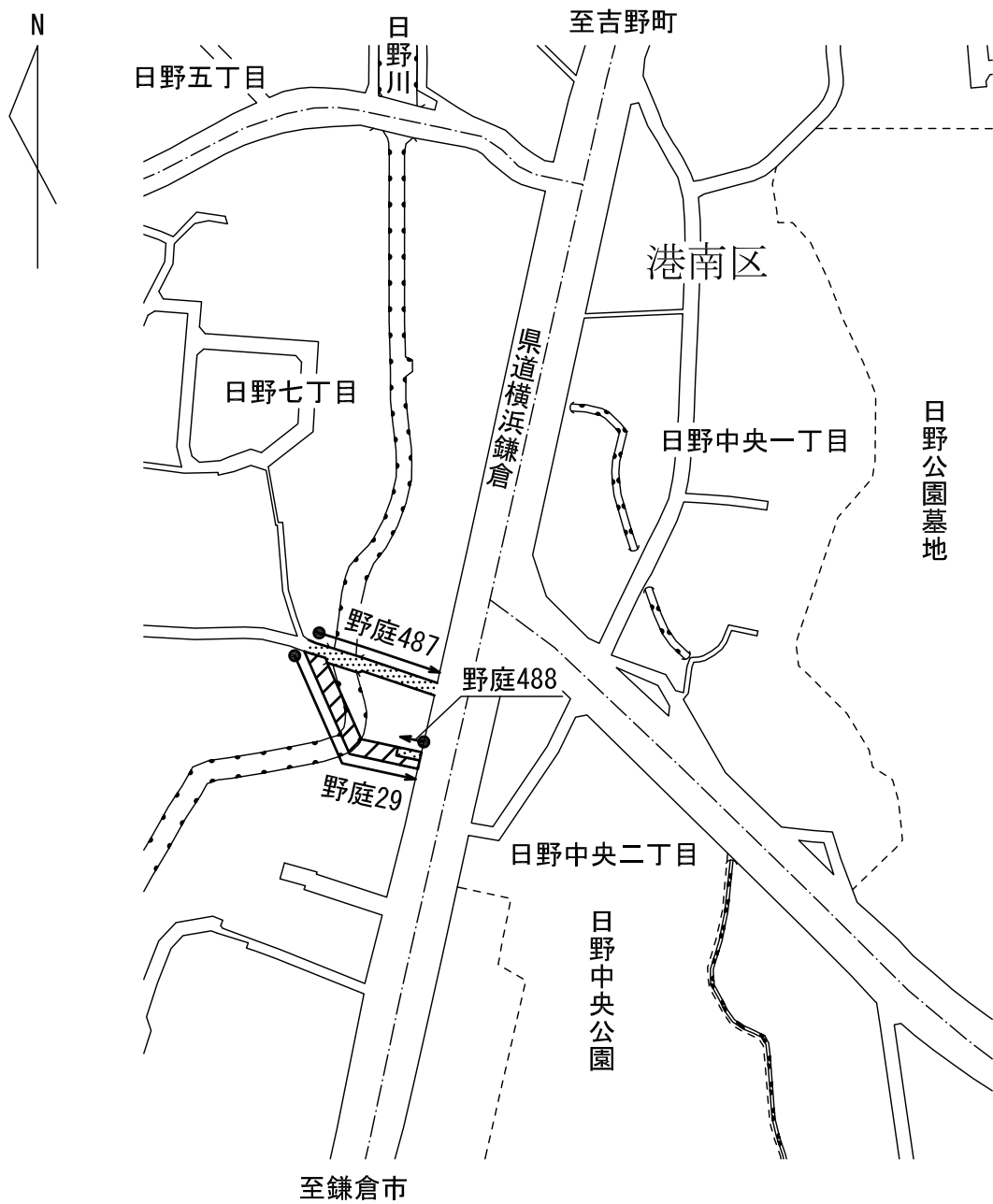
市道路線認定及び廃止位置図（参考図）第5号



凡 例

	認定道路
	廃止道路
	在来道路
	区 界
	町 界

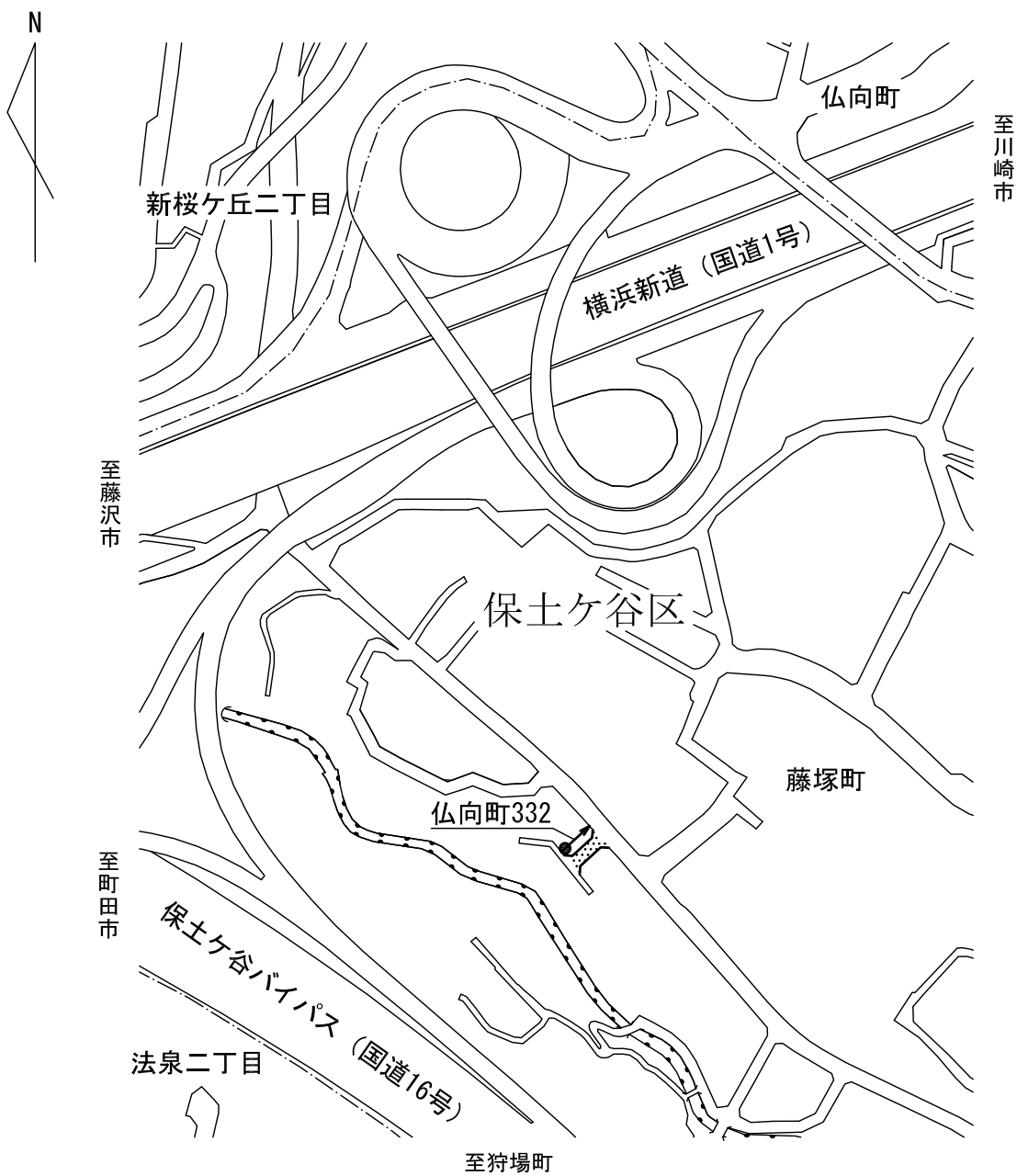
市道路線認定及び廃止位置図（参考図）第6号



凡 例

	認定道路
	廃止道路
	在来道路
	町 界

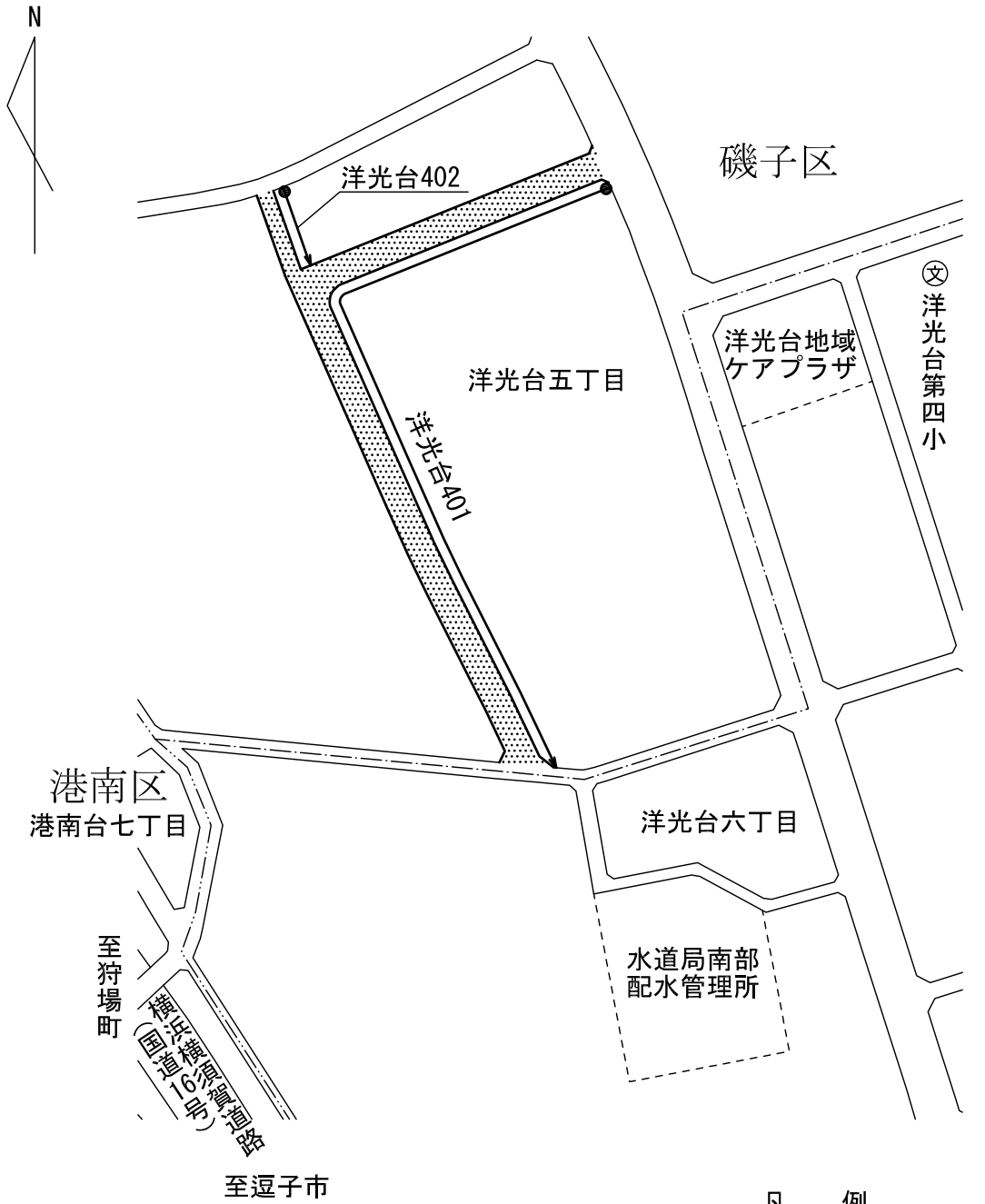
# 市道路線認定位置図（参考図）第7号



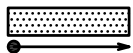



### 凡 例

	認定道路
	在来道路
	町 界

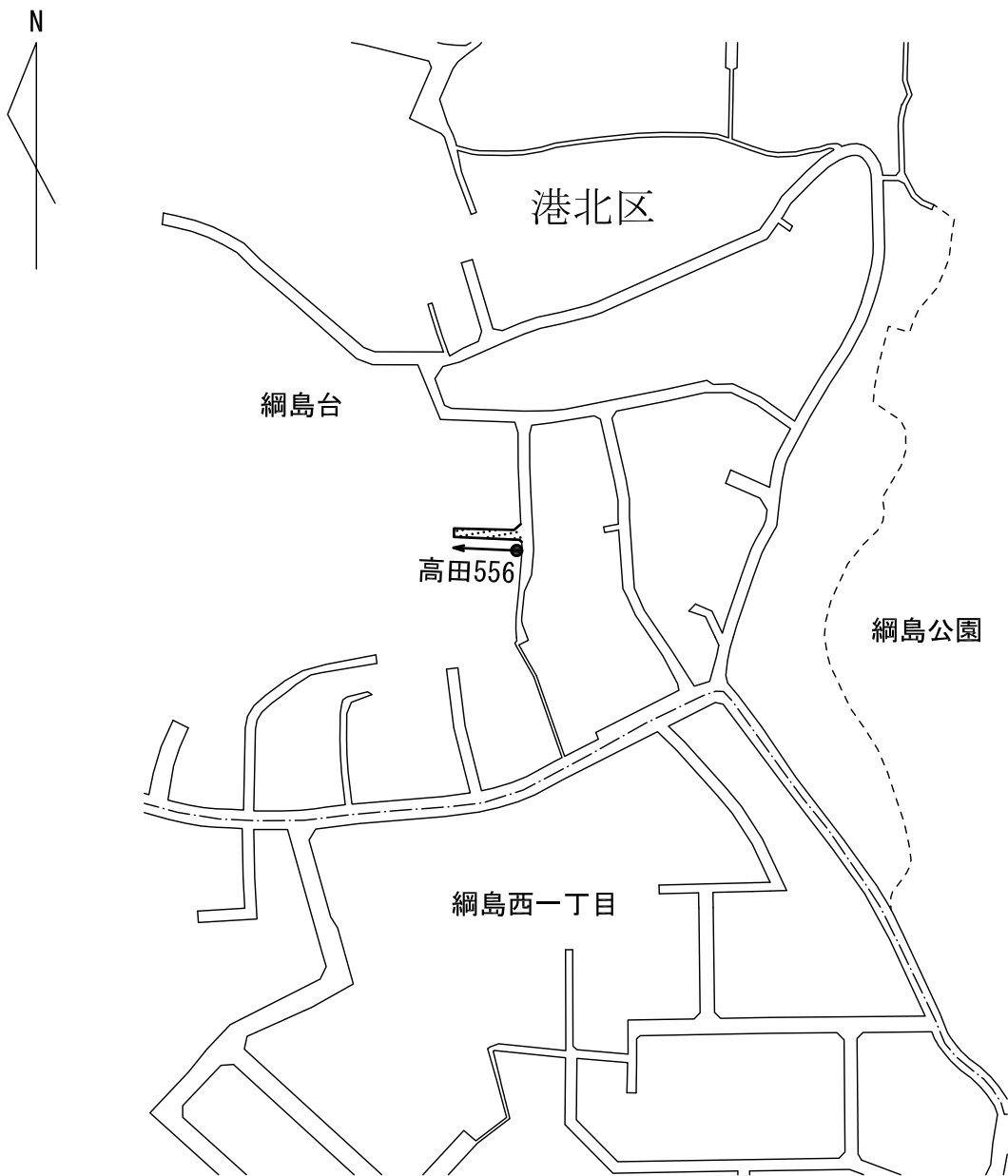
市道路線認定位置図（参考図）第8号



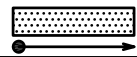

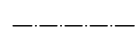
凡 例

	認定道路
	在来道路
	区 界
	町 界

# 市道路線認定位置図（参考図）第 9 号



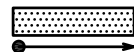

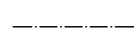
### 凡 例

	認定道路
	在来道路
	町 界

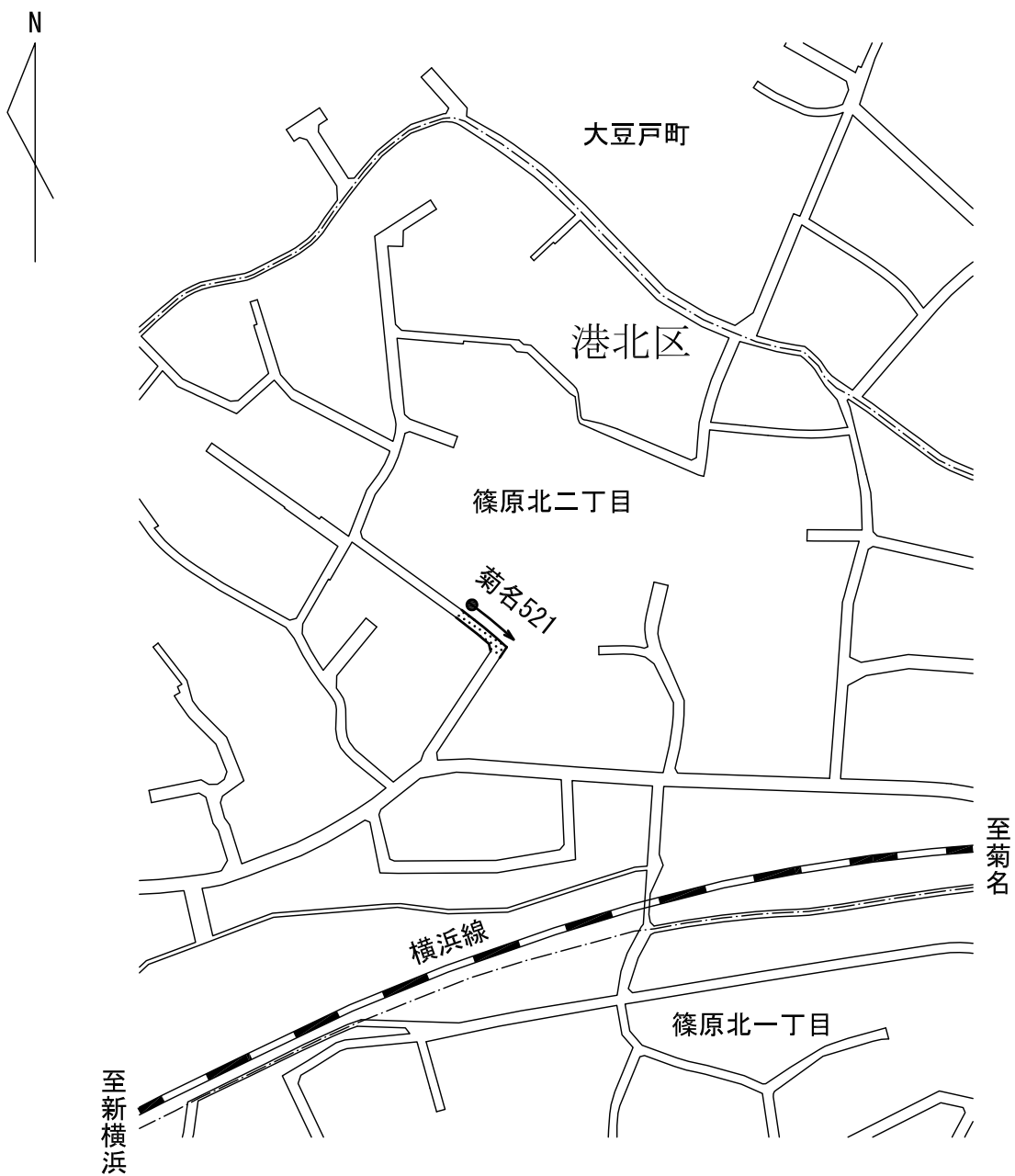
市道路線認定位置図（参考図）第 10 号



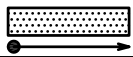

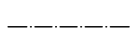
凡 例

	認定道路
	在来道路
	町 界

市道路線認定位置図（参考図）第 11 号



凡 例



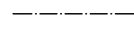
	認定道路
	在来道路
	町 界



市道路線認定位置図（参考図）第 12 号



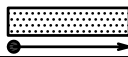


凡 例

	認定道路
	在来道路
	町 界

市道路線認定位置図（参考図）第 13 号



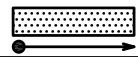


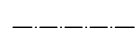
凡 例

	認定道路
	在来道路
	町 界

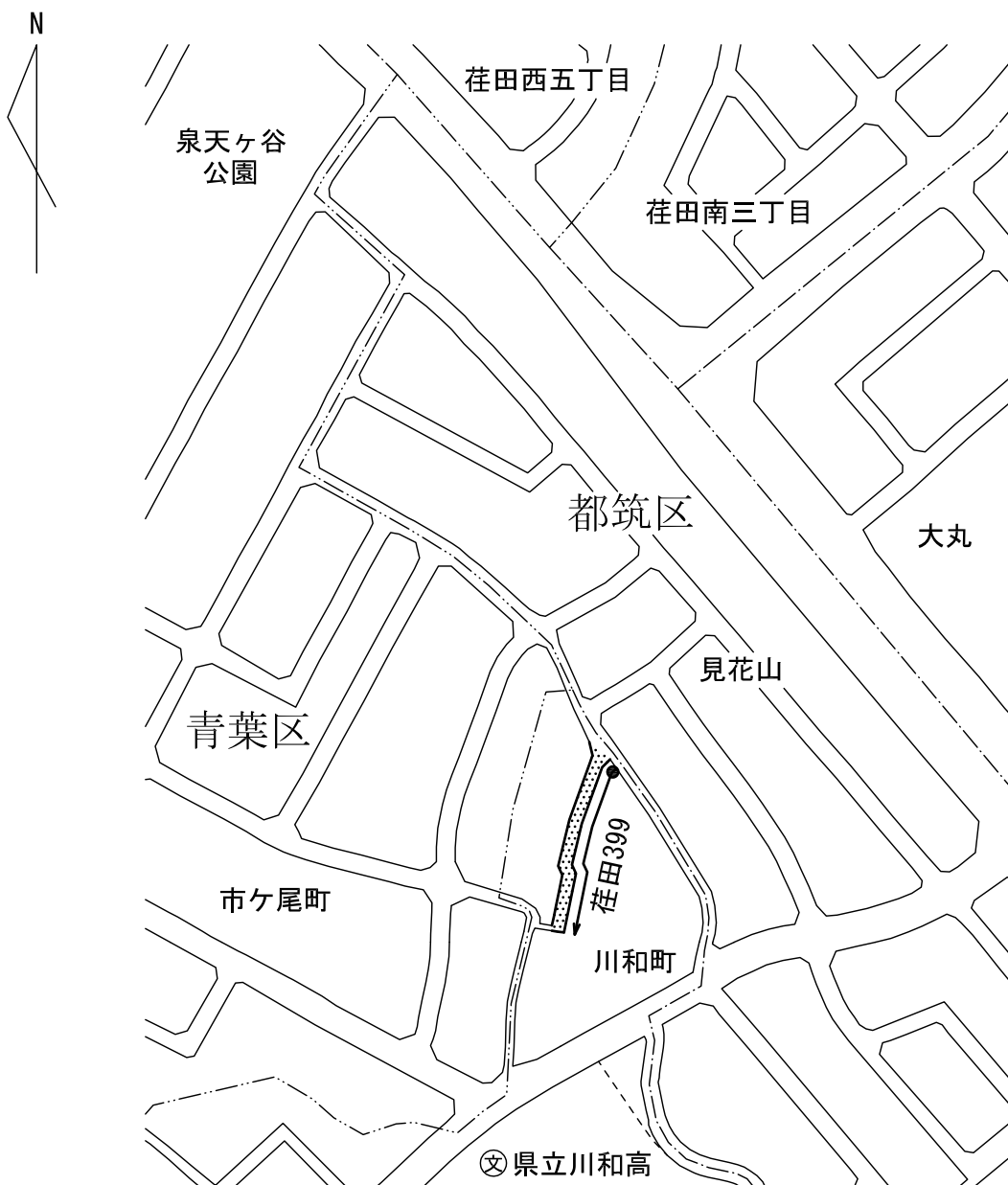
市道路線認定及び廃止位置図（参考図）第 14 号



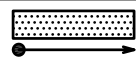

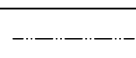

凡 例

	認定道路
	廃止道路
	在来道路
	町 界

市道路線認定位置図（参考図）第 15 号



凡 例

	認定道路
	在来道路
	区 界
	町 界

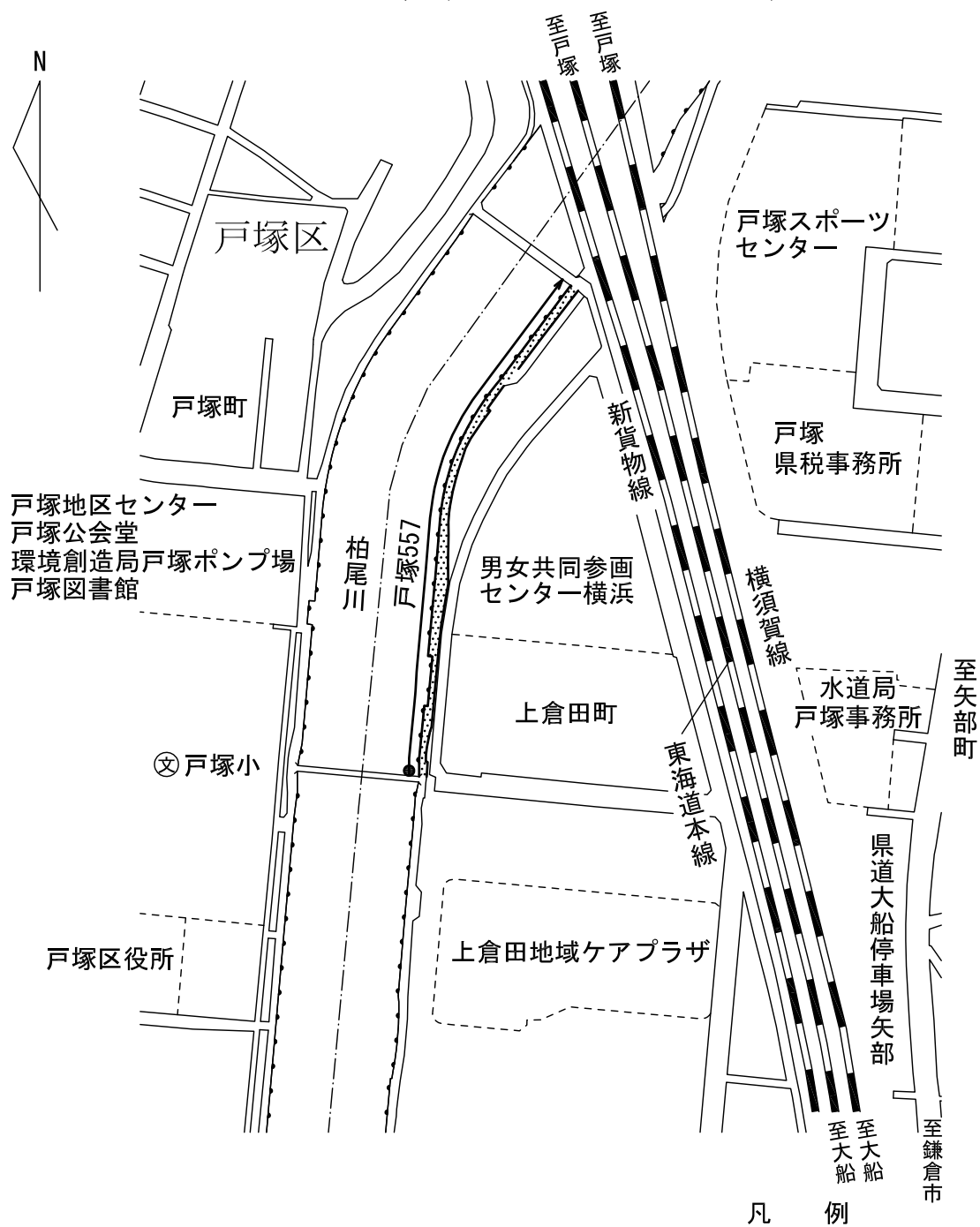
市道路線認定及び廃止位置図（参考図）第 16 号



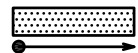


凡 例

	認定道路
	廃止道路
	在来道路
	町 界

市道路線認定位置図（参考図）第 17 号



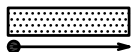


凡 例

	認定道路
	在来道路
	町 界

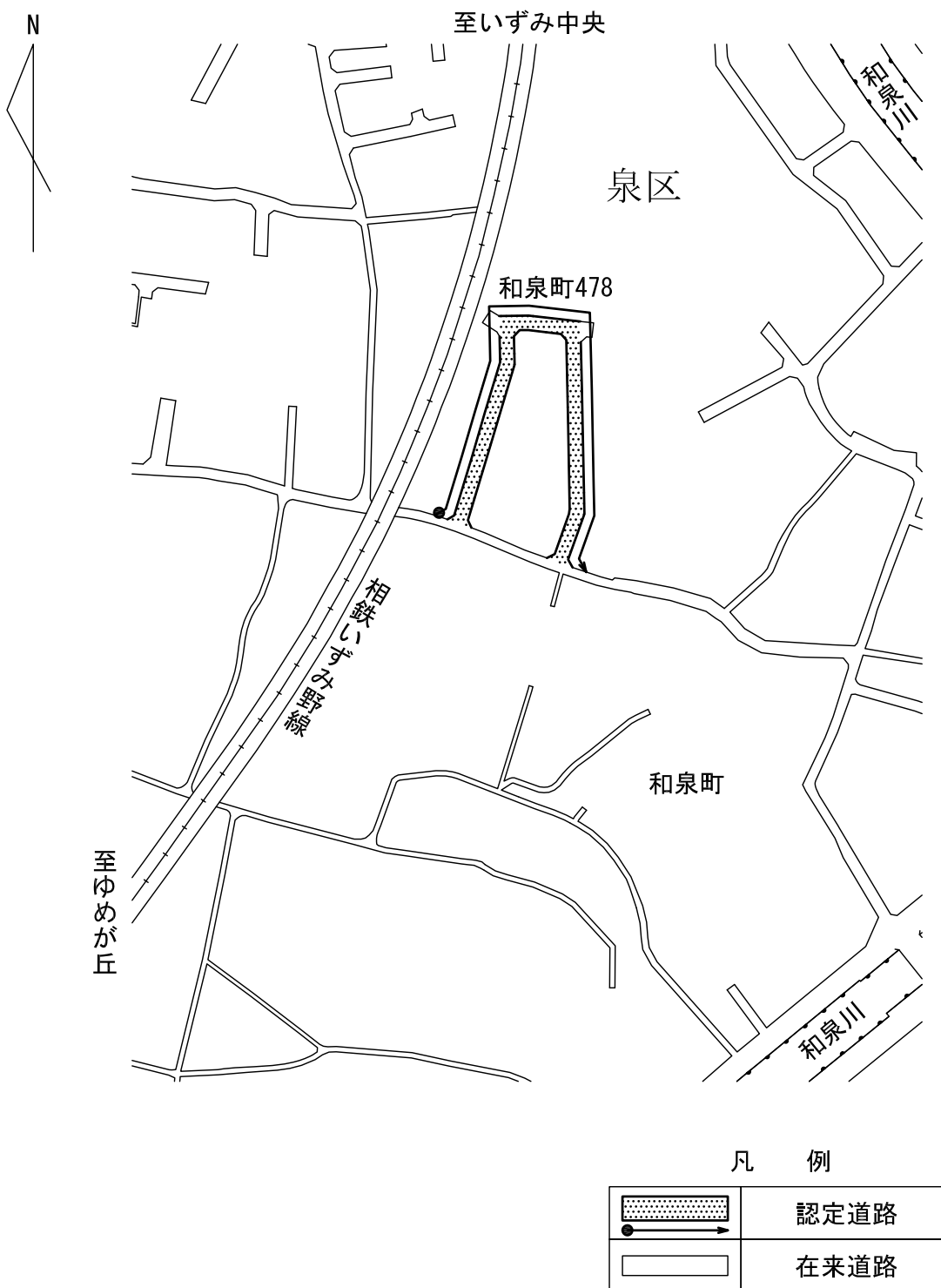
市道路線認定位置図（参考図）第 18 号



凡 例

	認定道路
	
	在来道路

市道路線認定位置図（参考図）第 19 号

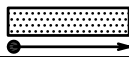






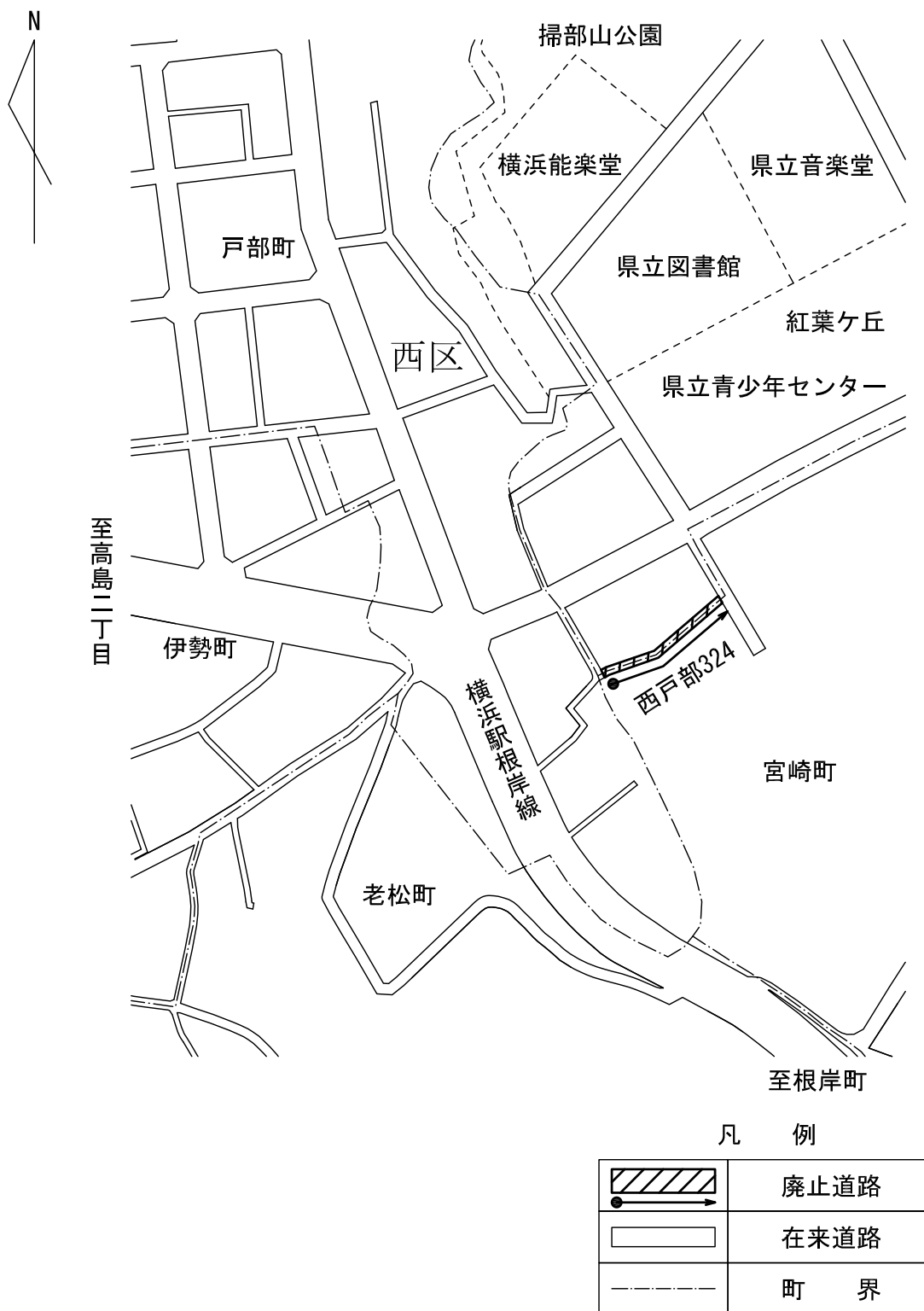
市道路線認定位置図（参考図）第 20 号



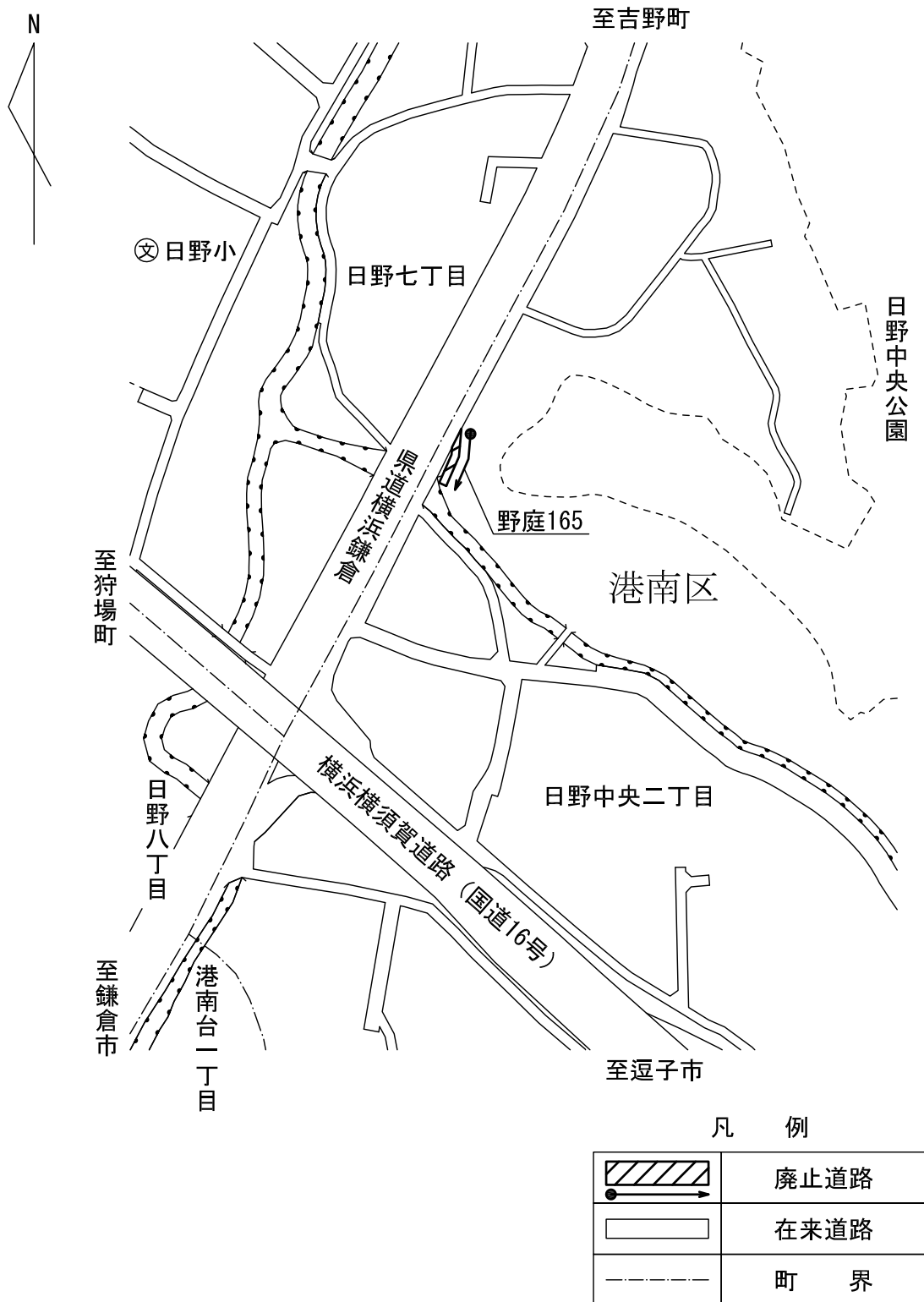
凡 例

	認定道路
	在来道路
	町 界

市道路線廃止位置図（参考図）第 21 号






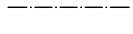
市道路線廃止位置図（参考図）第 22 号



市道路線廃止位置図（参考図）第 23 号



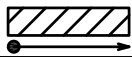

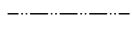
凡 例

	廃止道路
	在来道路
	区 界
	町 界

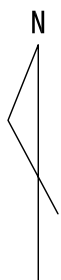
市道路線廃止位置図（参考図）第 24 号



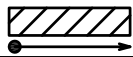


凡 例

	廃止道路
	在来道路
	区 界

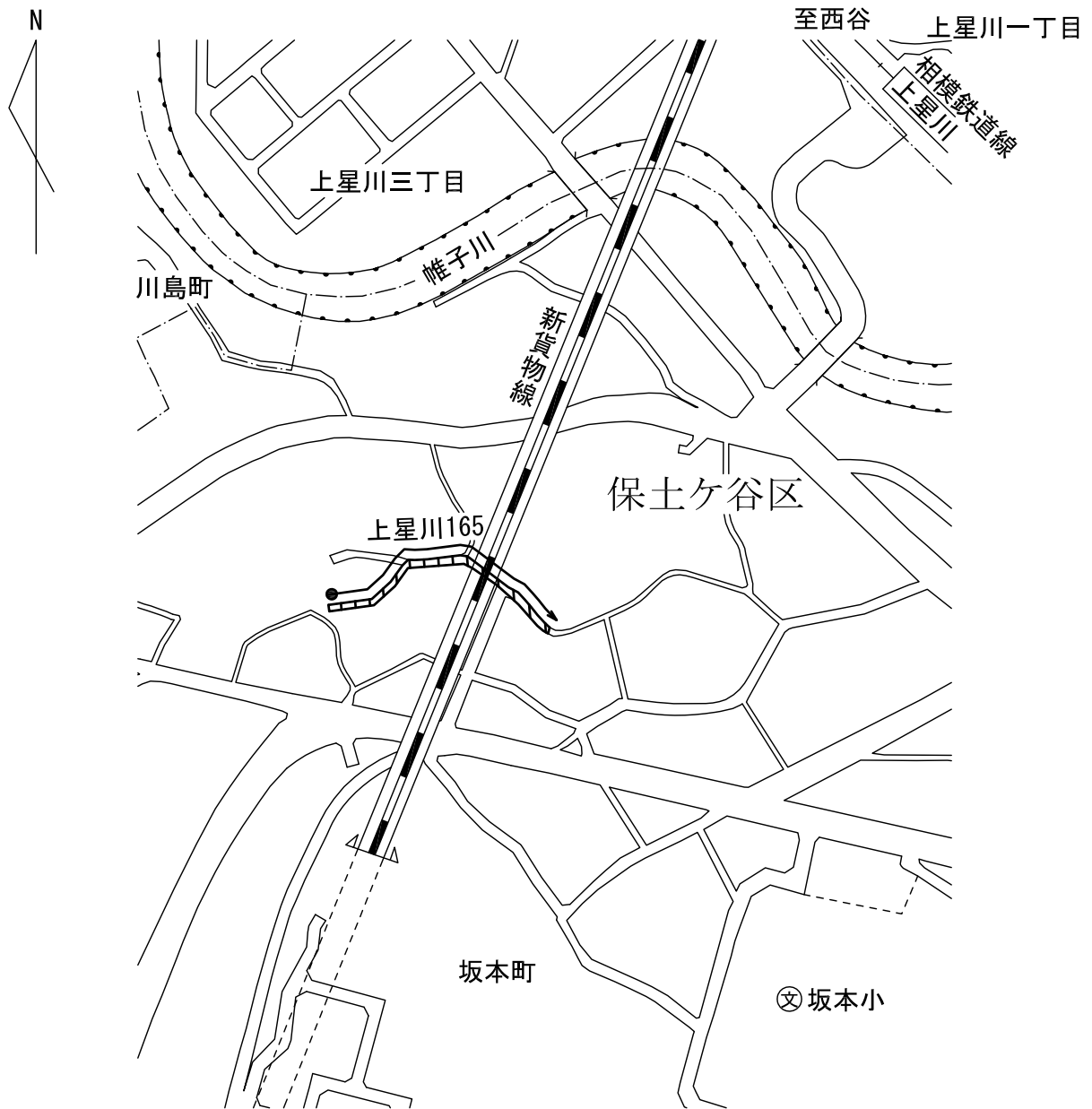
市道路線廃止位置図（参考図）第 25 号






凡 例

	廃止道路
	在来道路
	町 界

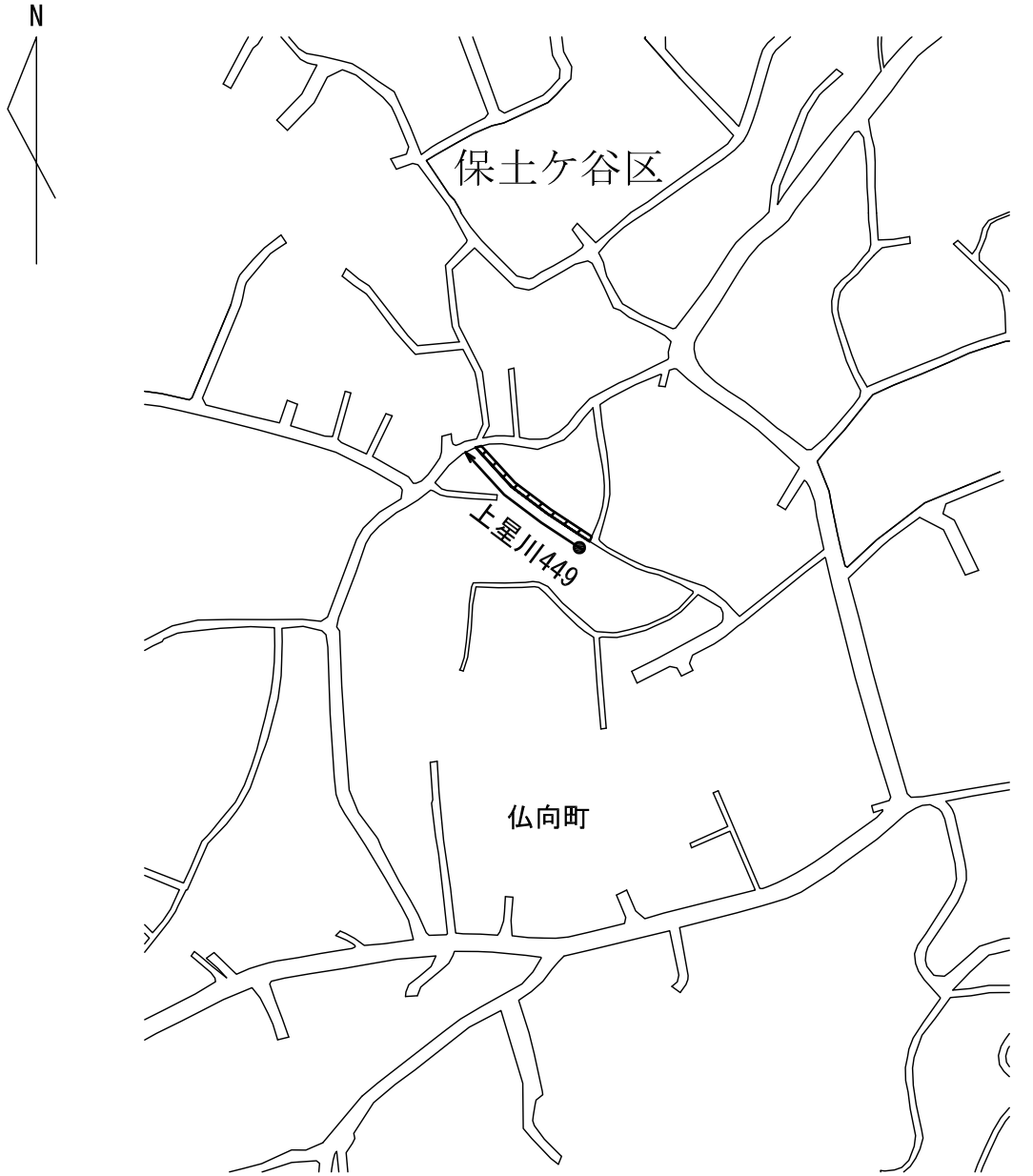
市道路線廃止位置図（参考図）第 26 号



凡 例

	廃止道路
	在来道路
	町 界

市道路線廃止位置図（参考図）第 27 号

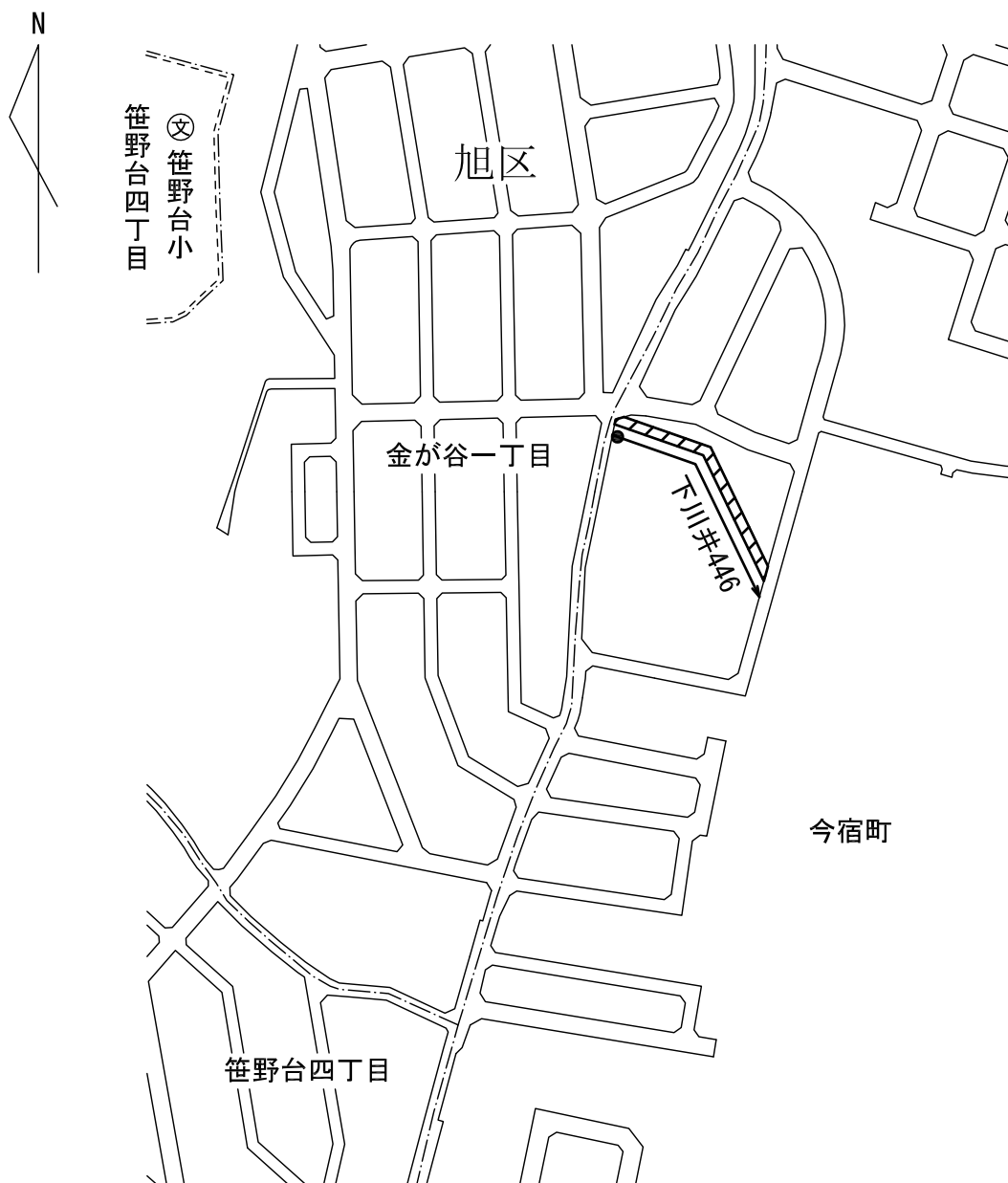


凡 例

	廃止道路
	
	在来道路



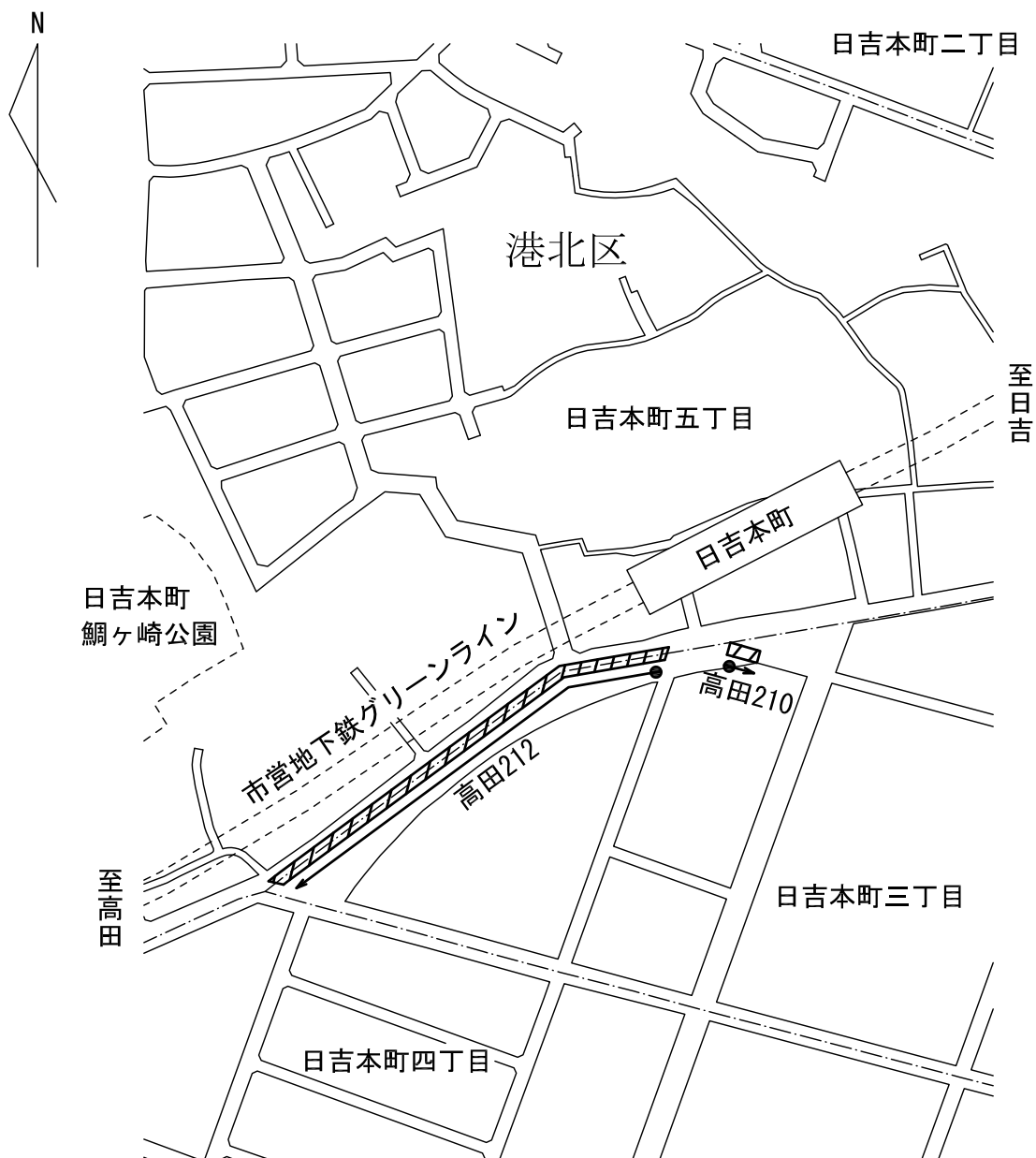
市道路線廃止位置図（参考図）第 28 号





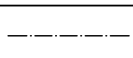
凡 例

	廃止道路
	在来道路
	町 界

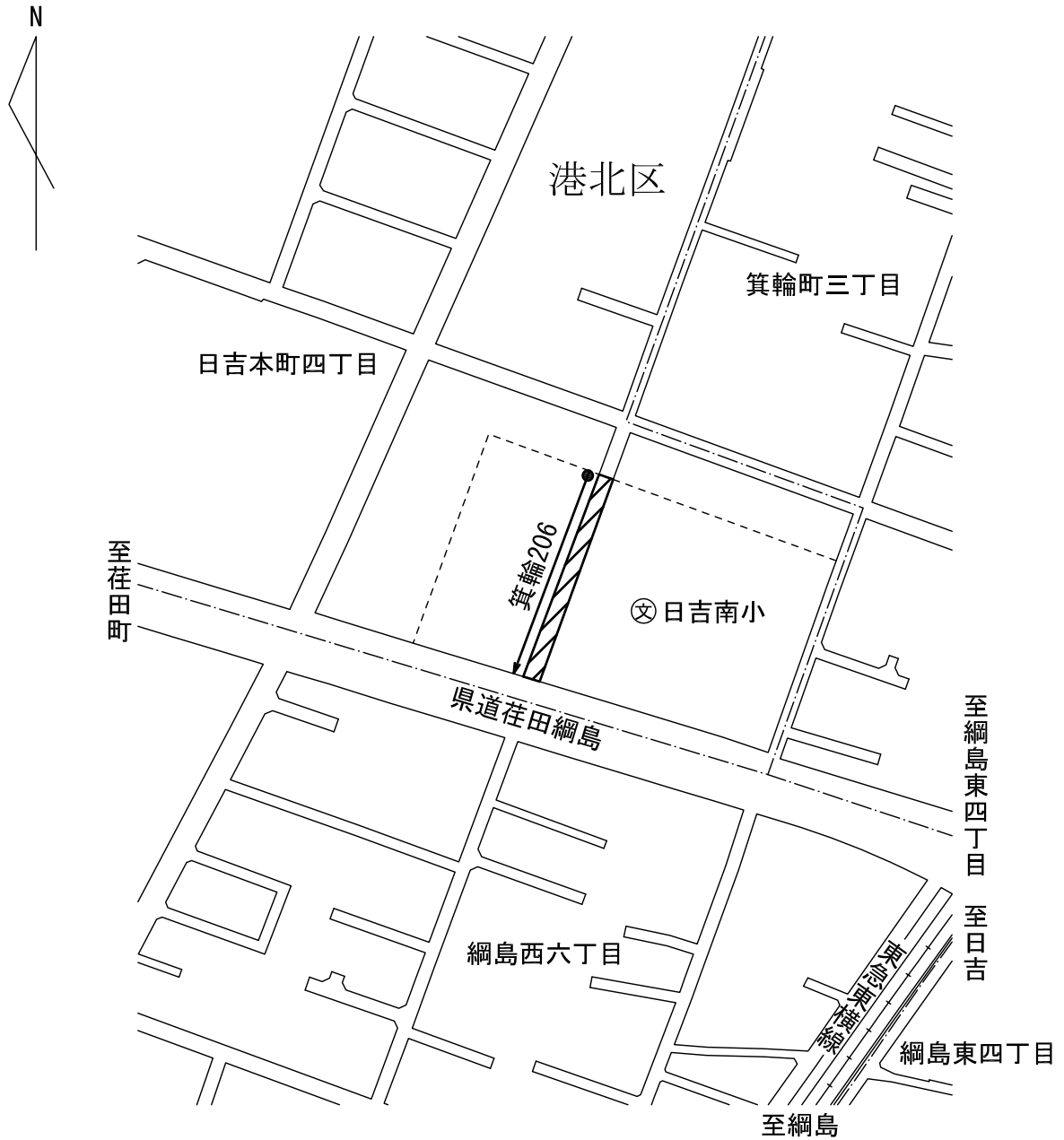
市道路線廃止位置図（参考図）第 29 号



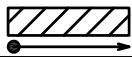

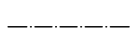
凡 例

	廃止道路
	在来道路
	町 界

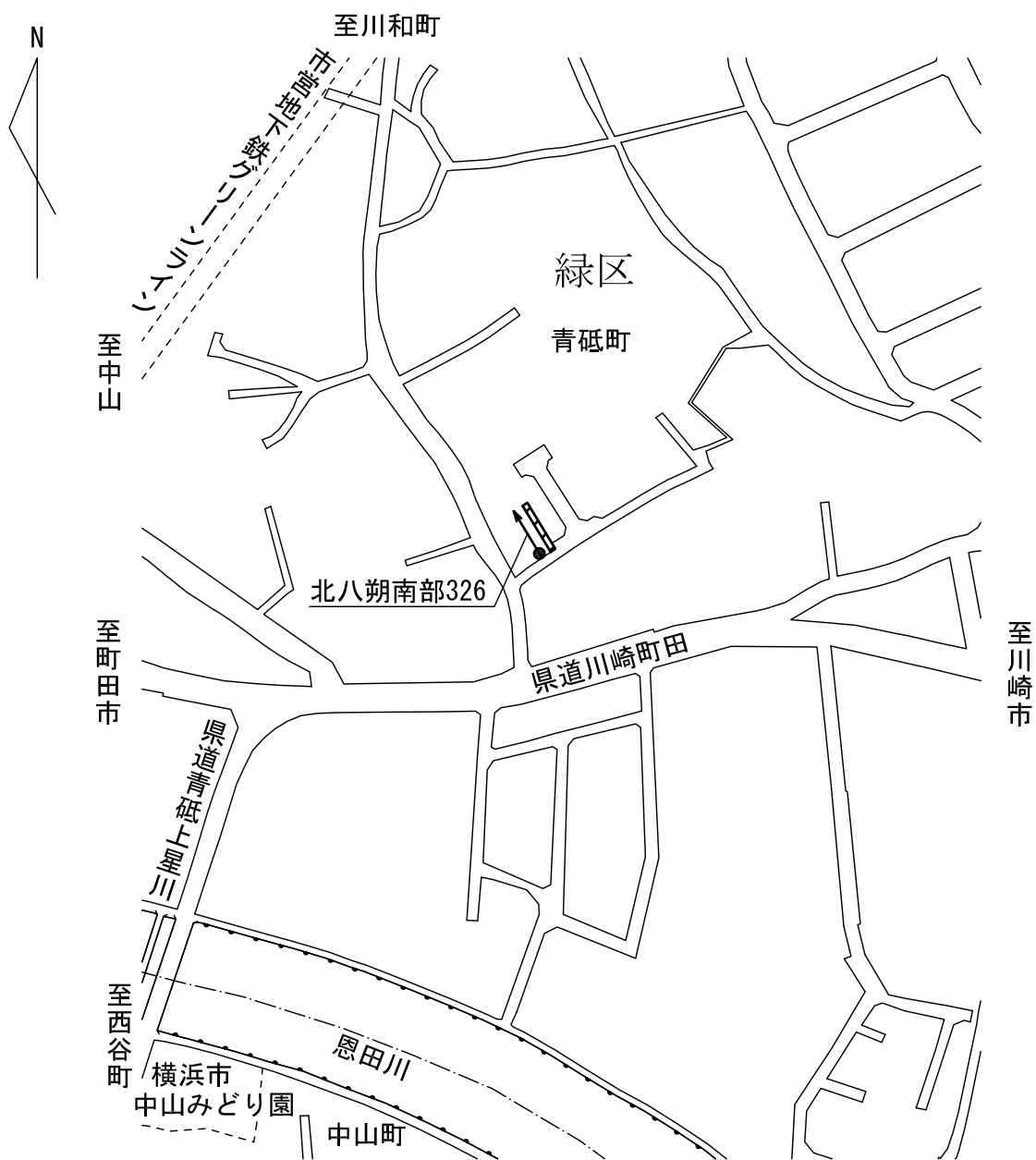
市道路線廃止位置図（参考図）第 30 号





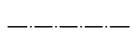
凡 例

	廃止道路
	在来道路
	町 界

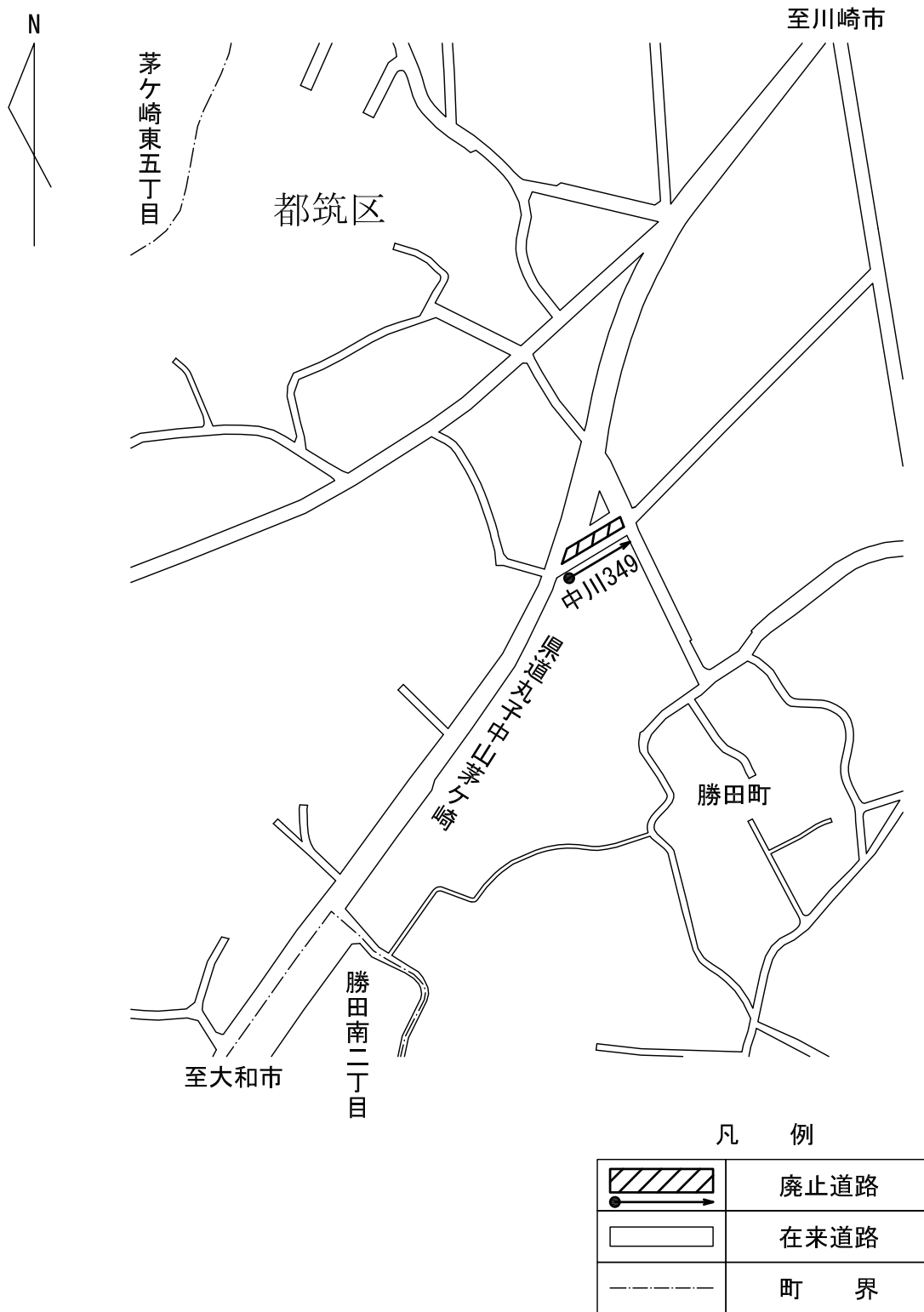
市道路線廃止位置図（参考図）第 31 号



凡 例

	廃止道路
	在来道路
	町 界




市道路線廃止位置図（参考図）第 32 号



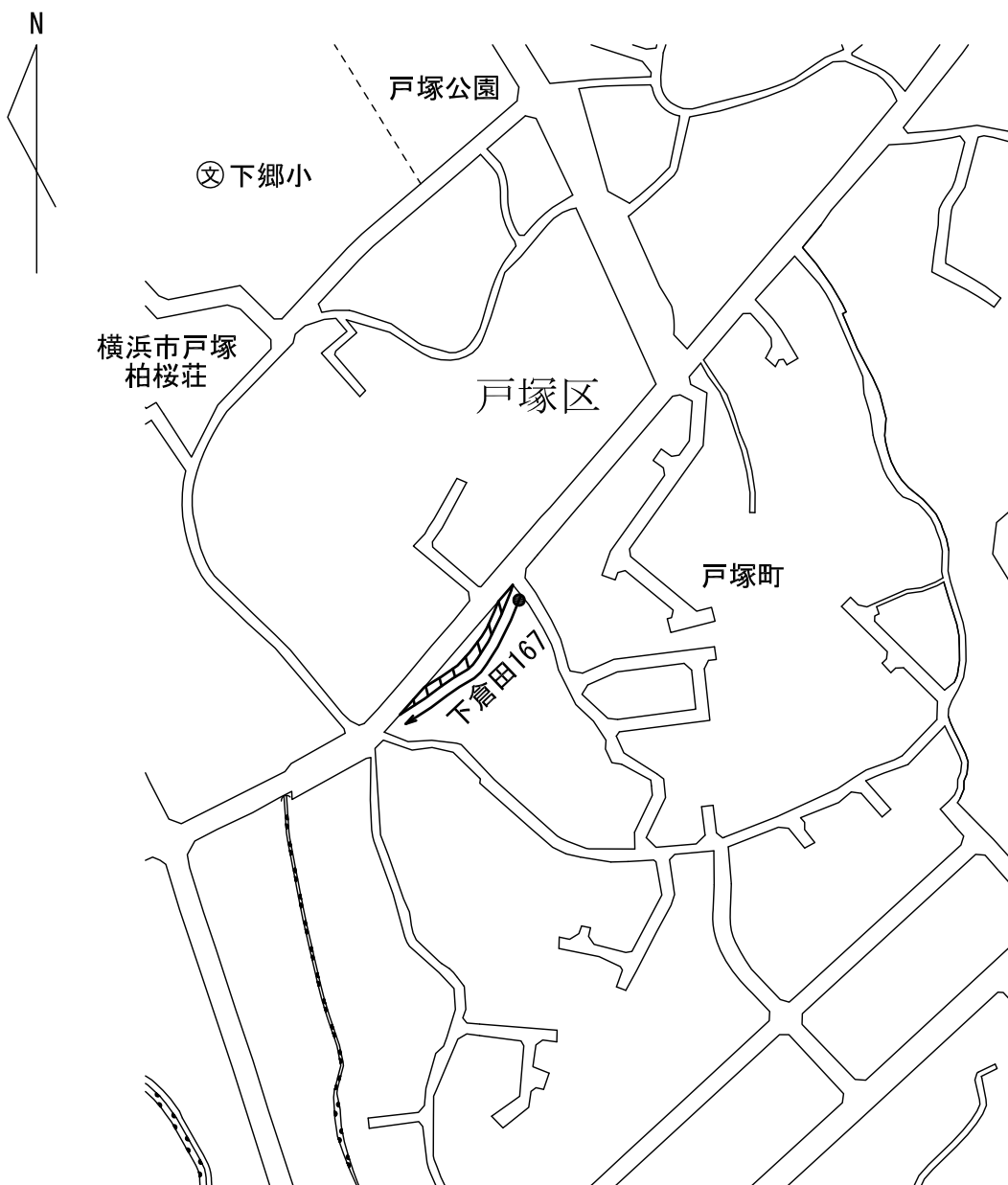
市道路線廃止位置図（参考図）第 33 号



凡 例

	廃止道路
	在来道路
	区 界

市道路線廃止位置図（参考図）第 34 号





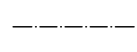
凡 例

	廃止道路
	在来道路

市道路線廃止位置図（参考図）第 35 号



凡 例

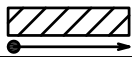

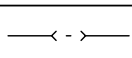
	廃止道路
	在来道路
	町 界



市道路線廃止位置図（参考図）第 36 号



凡 例

	廃止道路
	在来道路
	市 境 界