

市第 194 号議案

大口第 736 号線等市道路線の認定及び廃止
次のように市道の路線を認定し、及び廃止する。

平成27年 2 月 10 日提出

横浜市長 林 文 子

認定する路線

路 線 名	起 点 終 点	備 考 (参考図番号)
大 口 第736号線	神奈川区大口仲町211番の16地先 同 区同 町同 番の26地先	第 1 号
山 下 町 第414号線	中区打越30番の 8 地先 同区同 68番の 9 地先	第 2 号
根 岸 第33号線	中区本牧間門223番の 9 地先 同区本牧三之谷223番の 3 地先	第 3 号
品 濃 第380号線	保土ヶ谷区境木町78番の 1 地先 同 区今井町1, 357番の 7 地先	第 4 号
東希望が丘 第660号線	旭区東希望が丘167番の72地先 同区同 165番の101地先	第 5 号
東希望が丘 第661号線	旭区中希望が丘11番の 3 地先 同区同 同番の 4 地先	第 6 号
東希望が丘 第662号線	旭区中希望が丘19番の 1 地先 同区同 同番の22地先	
希望が丘 第538号線	旭区南希望が丘77番の 1 地先 同区同 79番の24地先	第 7 号
朝 比 奈 第561号線	金沢区釜利谷南二丁目1, 423番の37地先 同 区同 同 番の 9 地先	
朝 比 奈 第562号線	金沢区釜利谷南二丁目1, 427番地先 同 区同 1, 429番の 2 地先	
朝 比 奈 第563号線	金沢区釜利谷南二丁目1, 423番の18地先 同 区同 同 番の16地先	
朝 比 奈 第564号線	金沢区釜利谷南二丁目1, 423番の39地先 同 区同 同 番の 2 地先	

朝比奈 第565号線	金沢区釜利谷南二丁目1, 365番の39地先 同 区同 1, 421番の 9 地先	第 8 号
朝比奈 第566号線	金沢区釜利谷南二丁目1, 423番の42地先 同 区同 1, 421番の 3 地先	
朝比奈 第567号線	金沢区釜利谷南二丁目1, 365番の39地先 同 区同 同 番の45地先	
朝比奈 第568号線	金沢区釜利谷南二丁目1, 365番の61地先 同 区同 同 番の60地先	
朝比奈 第569号線	金沢区釜利谷南二丁目1, 365番の174地先 同 区同 同 番の196地先	
朝比奈 第570号線	金沢区釜利谷南二丁目1, 365番の198地先 同 区同 同 番の27地先	
朝比奈 第571号線	金沢区釜利谷南二丁目1, 365番の181地先 同 区同 同 番の79地先	
朝比奈 第572号線	金沢区釜利谷南二丁目1, 365番の232地先 同 区同 同 番の246地先	
朝比奈 第573号線	金沢区釜利谷南二丁目1, 365番の115地先 同 区同 1, 368番の15地先	
平 潟 第404号線	金沢区瀬戸4, 546番の 3 地先 同 区同 4, 477番の 3 地先	第 9 号
小 机 第388号線	港北区小机町1, 275番の 9 地先 神奈川区菅田町2, 483番の11地先	第 10 号
鴨 居 第468号線	緑区白山二丁目415番の 3 地先 同区同 412番の 1 地先	第 11 号
鴨 居 第469号線	緑区白山二丁目425番の19地先 同区同 1, 379番の 6 地先	
鴨 居 第470号線	緑区鴨居六丁目1, 740番の 3 地先 同区鴨居五丁目1, 736番の 1 地先	
鴨 居 第471号線	緑区鴨居五丁目1, 734番の12地先 同区同 1, 065番の 7 地先	
川 向 第285号線	都筑区川向町1, 189番の12地先 同 区同 町同 番の 6 地先	第 12 号
上 飯 田 第365号線	泉区和泉町6, 528番の 1 地先 同区同 町6, 535番の 7 地先	第 13 号

上 飯 田 第366号線	泉区和泉町4, 958番の 1 地先 同区同 町4, 961番の 1 地先	
--------------	--	--

廃止する路線

路 線 名	起 点 終 点	備 考 (参考図番号)
矢 向 第112号線	鶴見区矢向二丁目1,099番の2地先 同 区同 1,098番の2地先	第 14 号
市 場 第3号線	鶴見区矢向二丁目1,096番の6地先 同 区同 862番の4地先	
市 場 第5号線	鶴見区矢向二丁目857番の1地先 同 区同 851番の2地先	
市 場 第8号線	鶴見区矢向二丁目847番の1地先 同 区同 862番の4地先	
師 岡 第289号線	鶴見区北寺尾六丁目1,064番の2地先 同 区同 1,063番の2地先	第 15 号
北 寺 尾 第301号線	鶴見区馬場三丁目574番の3地先 同 区同 567番の2地先	第 16 号
峰 沢 第257号線	神奈川区三ツ沢東町18番の7地内 同 区同 町19番の5地先	第 17 号
峰 沢 第259号線	神奈川区三ツ沢東町13番の1地先 同 区同 町19番の4地先	
六 角 橋 第454号線	神奈川区沢渡65番の12地先 同 区同 59番の10地先	第 18 号
新 港 第5号線	中区北仲通6丁目61番の2地先 同区同 同 63番の3地先	第 19 号
新 港 第6号線	中区北仲通6丁目66番の9地先 同区同 5丁目57番の1地先	
新 港 第11号線	中区海岸通5丁目25番の9地先 同区北仲通5丁目57番の1地先	
六 ツ 川 第249号線	南区六ツ川四丁目1,195番の4地先 同区同 1,197番の1地先	第 20 号
上 大 岡 第538号線	港南区上大岡東二丁目964番の1地先 同 区同 966番の1地先	第 21 号
下 野 庭 第650号線	港南区日野中央一丁目1,633番の2地内 同 区同 1,643番の5地内	第 22 号

今 宿 第500号線	旭区鶴ヶ峰本町二丁目1,064番の7地先 同区同 1,097番の1地先	第 23 号
東希望が丘 第347号線	旭区東希望が丘186番の1地先	第 24 号
東希望が丘 第350号線	旭区東希望が丘167番の22地先 同区同 165番の101地先	第 5 号
希望が丘 第73号線	旭区中希望が丘12番の2地先 同区同 19番の25地先	第 6 号
森 第25号線	磯子区磯子四丁目1,129番の1地内 同 区同 1,130番の1地先	第 25 号
朝 比 奈 第46号線	金沢区釜利谷南二丁目1,423番の37地先 同 区同 同 番の28地先	第 8 号
朝 比 奈 第49号線	金沢区釜利谷南二丁目1,427番地先 同 区同 1,423番の1地先	
高 田 第557号線	港北区高田東一丁目1,360番の1地先 同 区同 1,358番の1地先	第 26 号
菊 名 第281号線	港北区篠原町2,739番の3地先 同 区同 町2,741番の1地先	第 27 号
北八朔南部 第31号線	緑区北八朔町1,840番地先 同区同 町1,826番地先	第 28 号
北八朔南部 第218号線	緑区北八朔町1,443番の1地先 同区同 町1,436番地先	第 29 号
北八朔南部 第391号線	緑区寺山町71番の1地先 同区同 町68番の4地先	第 30 号
鴨 居 第143号線	緑区白山二丁目425番の25地先 同区同 1,379番の6地先	第 11 号
鴨 居 第223号線	緑区白山二丁目1,452番の21地先 同区同 412番の1地先	
鴨 居 第228号線	緑区白山二丁目1,379番の12地先 同区鴨居六丁目1,715番の6地先	
鴨 居 第231号線	緑区鴨居六丁目1,715番の5地先 同区鴨居五丁目1,736番の1地先	
鴨 居 第245号線	緑区鴨居五丁目1,734番の9地先 同区同 2,234番の2地先	

鴨 居 第246号線	緑区鴨居六丁目1, 715番の 5 地先 同区同 1, 719番の 3 地先	
鴨 居 第349号線	緑区鴨居六丁目1, 749番の12地先 同区同 1, 715番の 5 地先	
鴨 居 第351号線	緑区鴨居五丁目1, 065番の 7 地先 同区同 2, 234番の 2 地先	
黒 須 田 第139号線	青葉区元石川町4, 341番地先 同 区同 町4, 155番地先	第 31 号
俣 野 第115号線	戸塚区深谷町1, 307番の 3 地先 同 区同 町1, 308番地先	第 32 号
俣 野 第181号線	戸塚区俣野町1, 266番の 2 地先 同 区同 町1, 223番の 1 地先	第 33 号
上 飯 田 第57号線	泉区和泉町6, 528番の 2 地先 同区同 町6, 521番の 1 地先	第 13 号
上 飯 田 第59号線	泉区和泉町6, 521番の 1 地先 同区同 町6, 522番の 2 地先	
上 飯 田 第60号線	泉区和泉町4, 958番の 2 地先 同区同 町5, 006番の 2 地先	

(備考)

廃止する路線の表新港第 5 号線の項から新港第11号線の項までの字（丁目）名及び地番は、北仲通北土地区画整理事業の換地処分がなされた旨の公告のあった平成26年 1 月24日以前の字（丁目）名及び地番によっている。

提 案 理 由

大口第 736 号線等の路線を市道に認定し、及び矢向第 112 号線等の市道路線を廃止したいので、道路法第 8 条第 2 項及び第10条第 3 項において準用する同法第 8 条第 2 項の規定により提案する。

参 考

道路法（抜粋）

（市町村道の意義及びその路線の認定）

第 8 条 （第 1 項省略）

- 2 市町村長が前項の規定により路線を認定しようとする場合においては、あらかじめ当該市町村の議会の議決を経なければならない。

（第 3 項から第 5 項まで省略）

（路線の廃止又は変更）

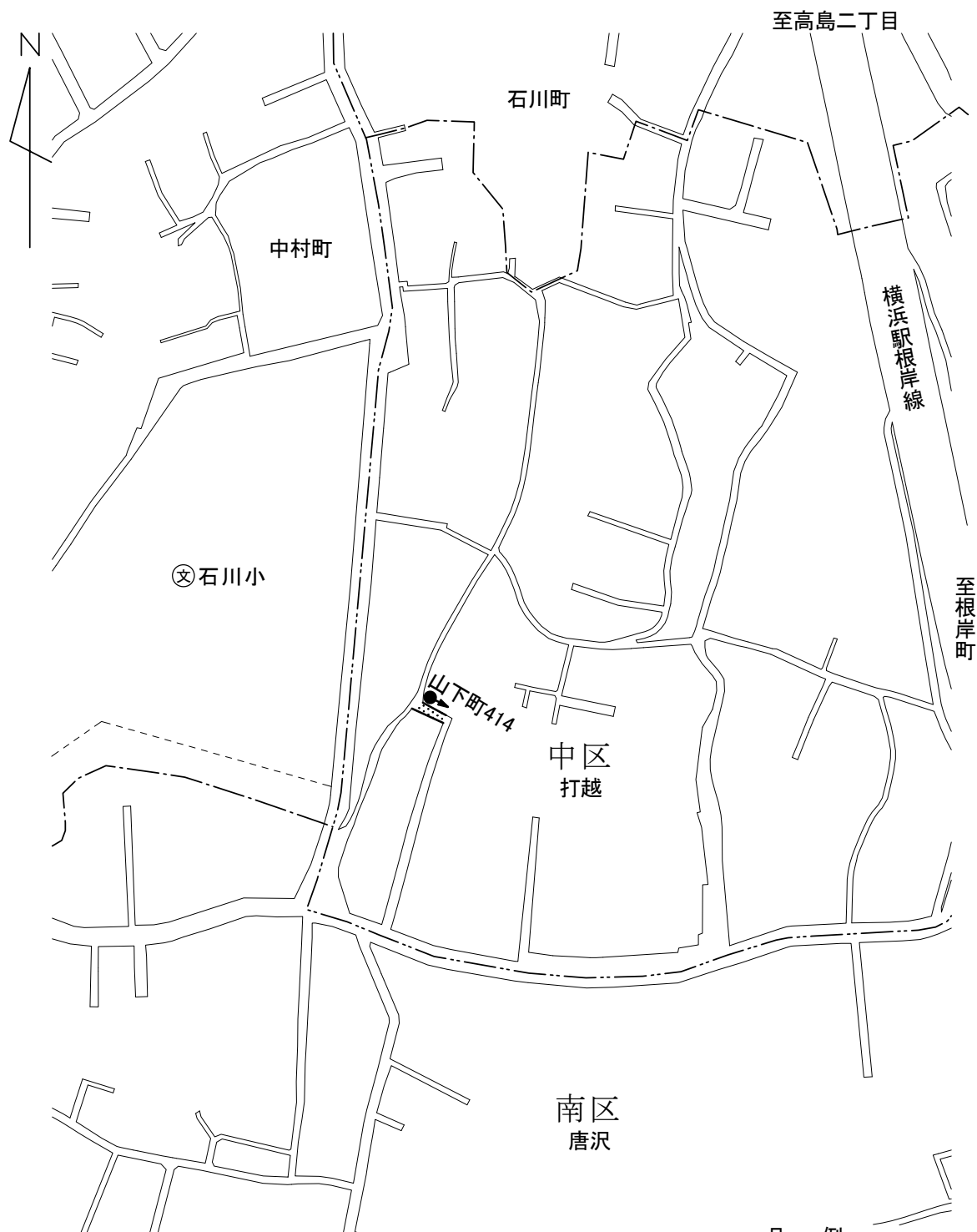
第 10 条 （第 1 項及び第 2 項省略）

- 3 第 7 条第 2 項から第 8 項まで及び前条の規定は前 2 項の規定による都道府県道の路線の廃止又は変更について、第 8 条第 2 項から第 5 項まで及び前条の規定は前 2 項の規定による市町村道の路線の廃止又は変更について、それぞれ準用する。

市道路線認定位置図（参考図）第1号



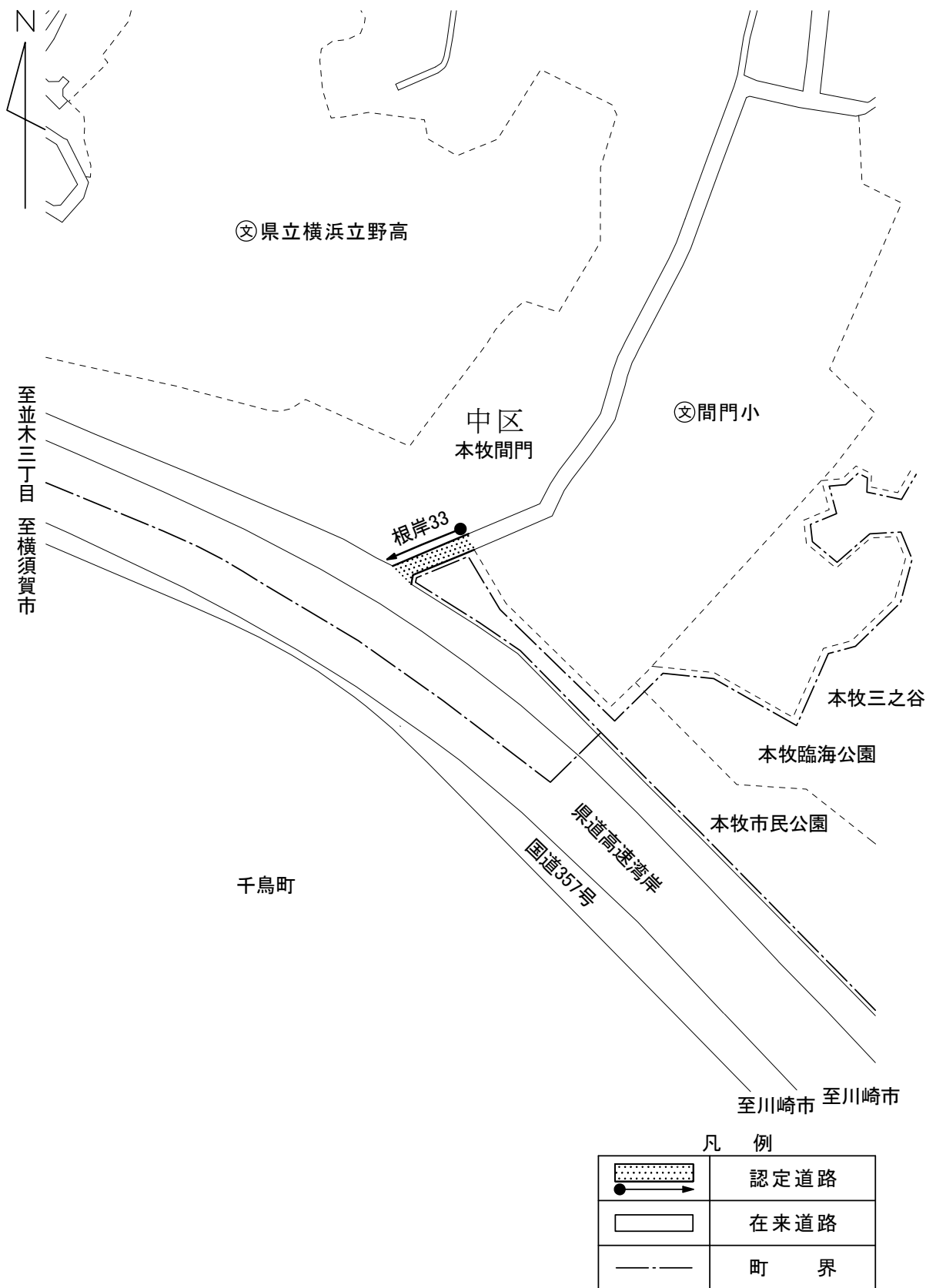
市道路線認定位置図（参考図）第2号



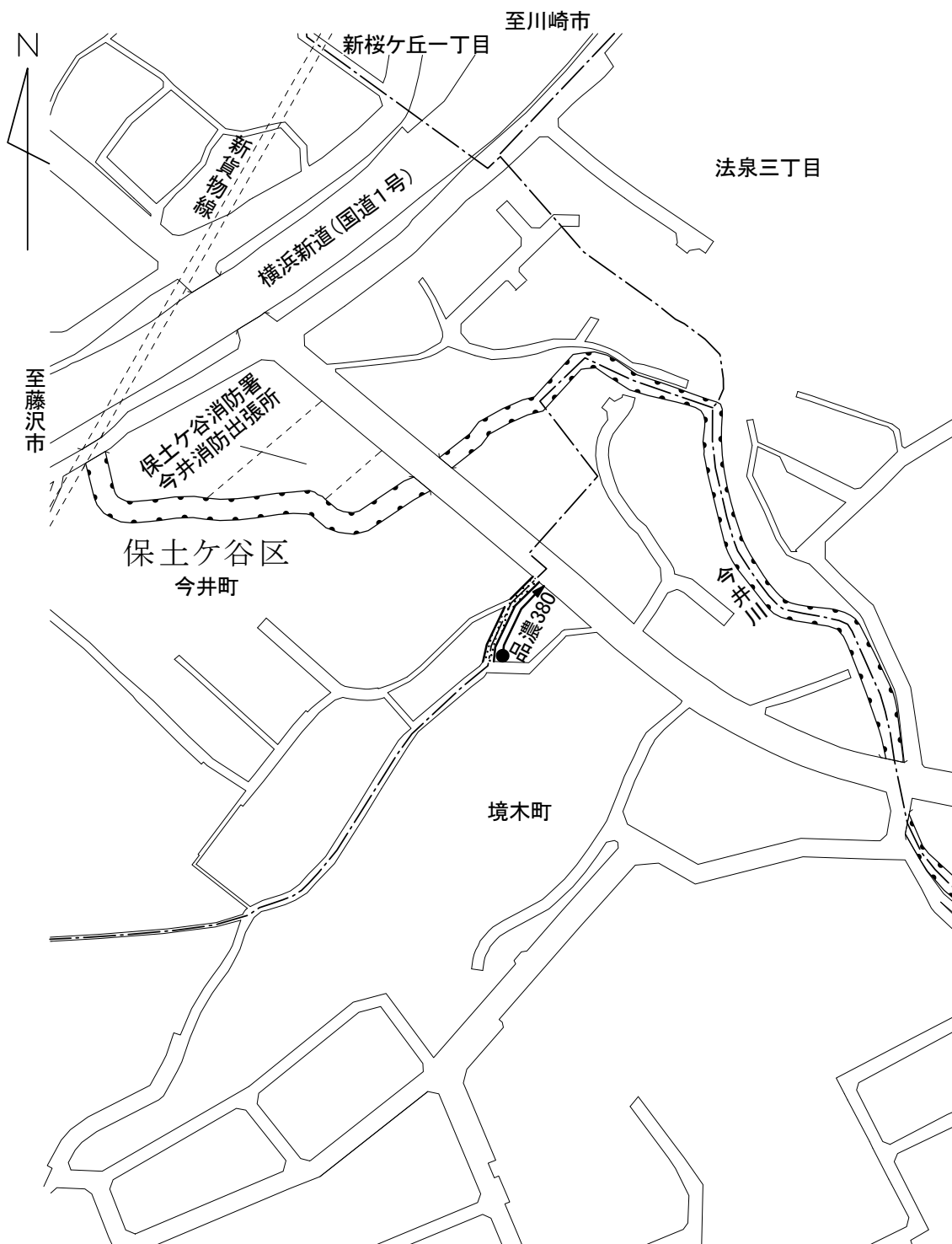
凡 例

	認定道路
	在来道路
	区 界
	町 界


市道路線認定位置図（参考図）第3号



市道路線認定位置図（参考図）第4号



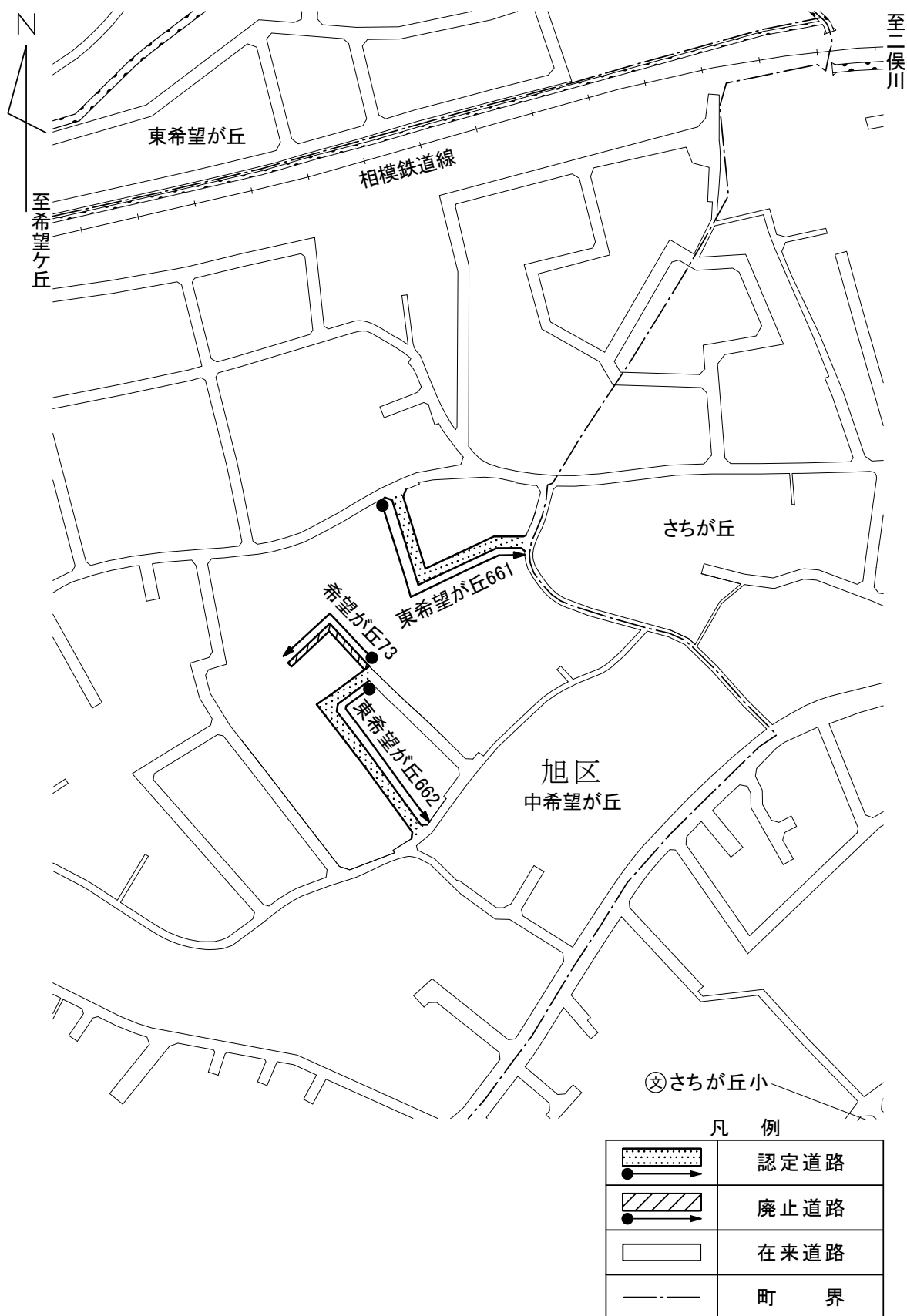
凡 例

	認定道路
	在来道路
	町 界

市道路線認定及び廃止位置図（参考図）第5号



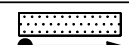


市道路線認定及び廃止位置図（参考図）第6号



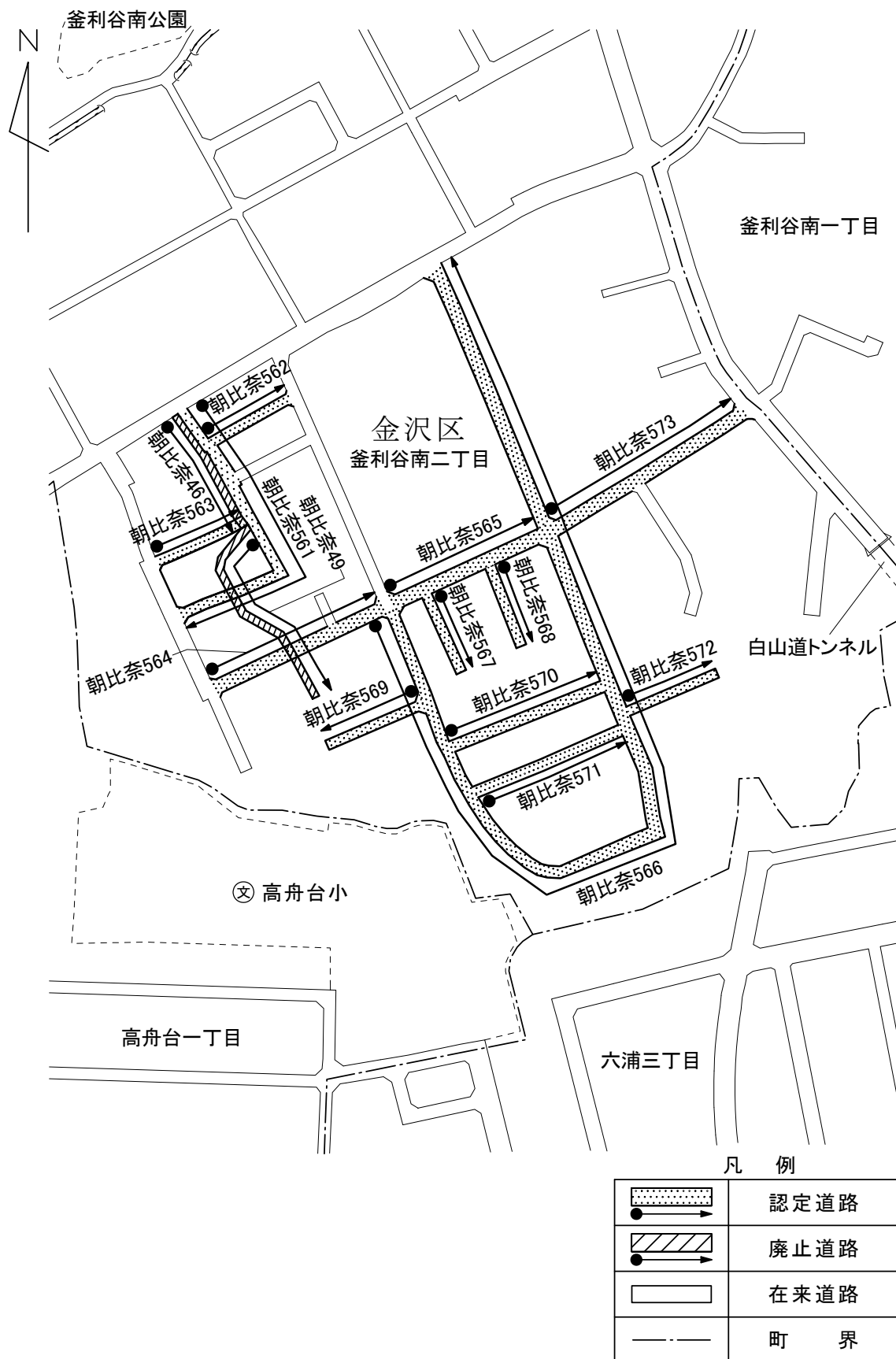
市道路線認定位置図（参考図）第7号



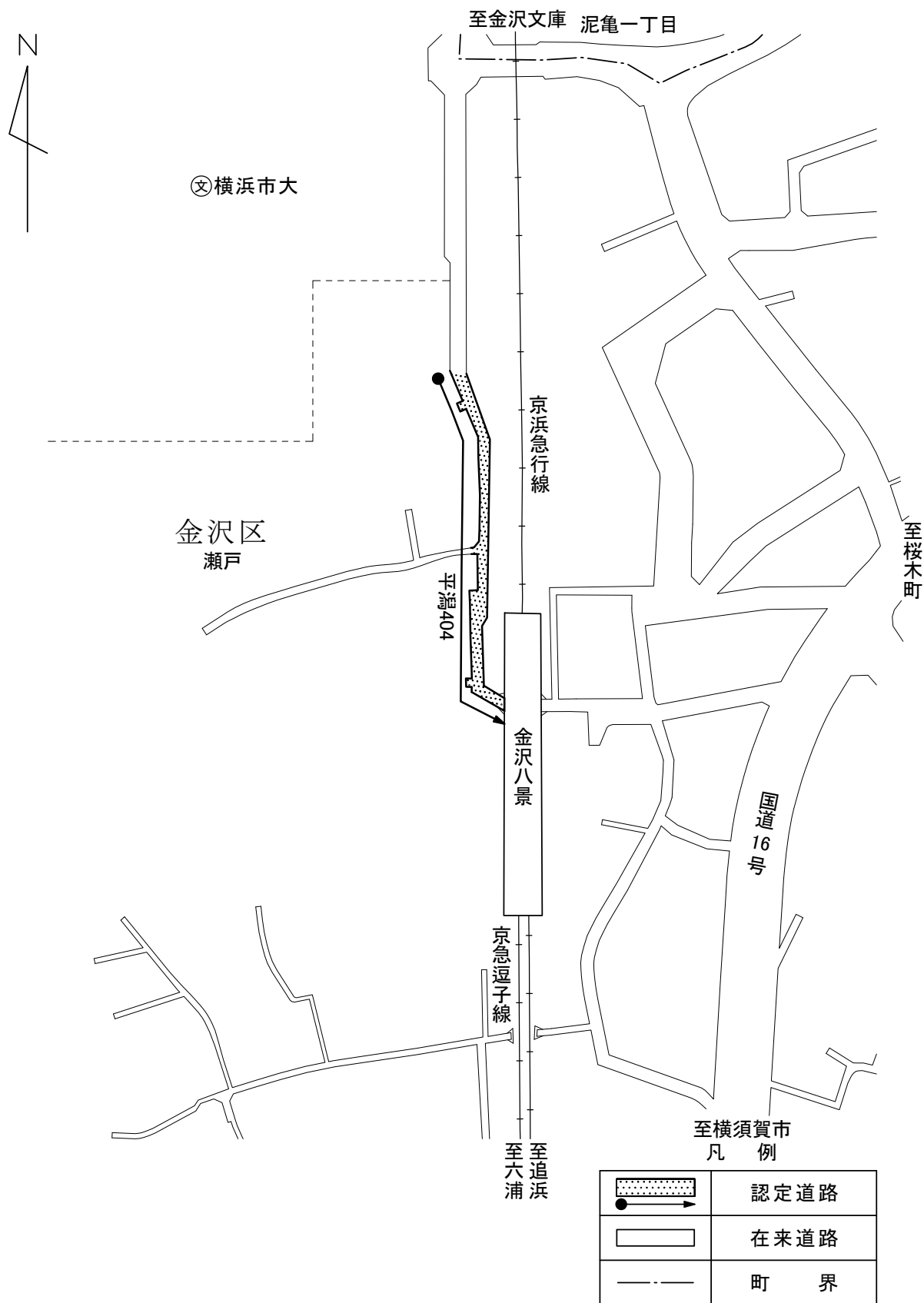
凡 例

	認定道路
	在来道路
	町 界

市道路線認定及び廃止位置図（参考図）第8号



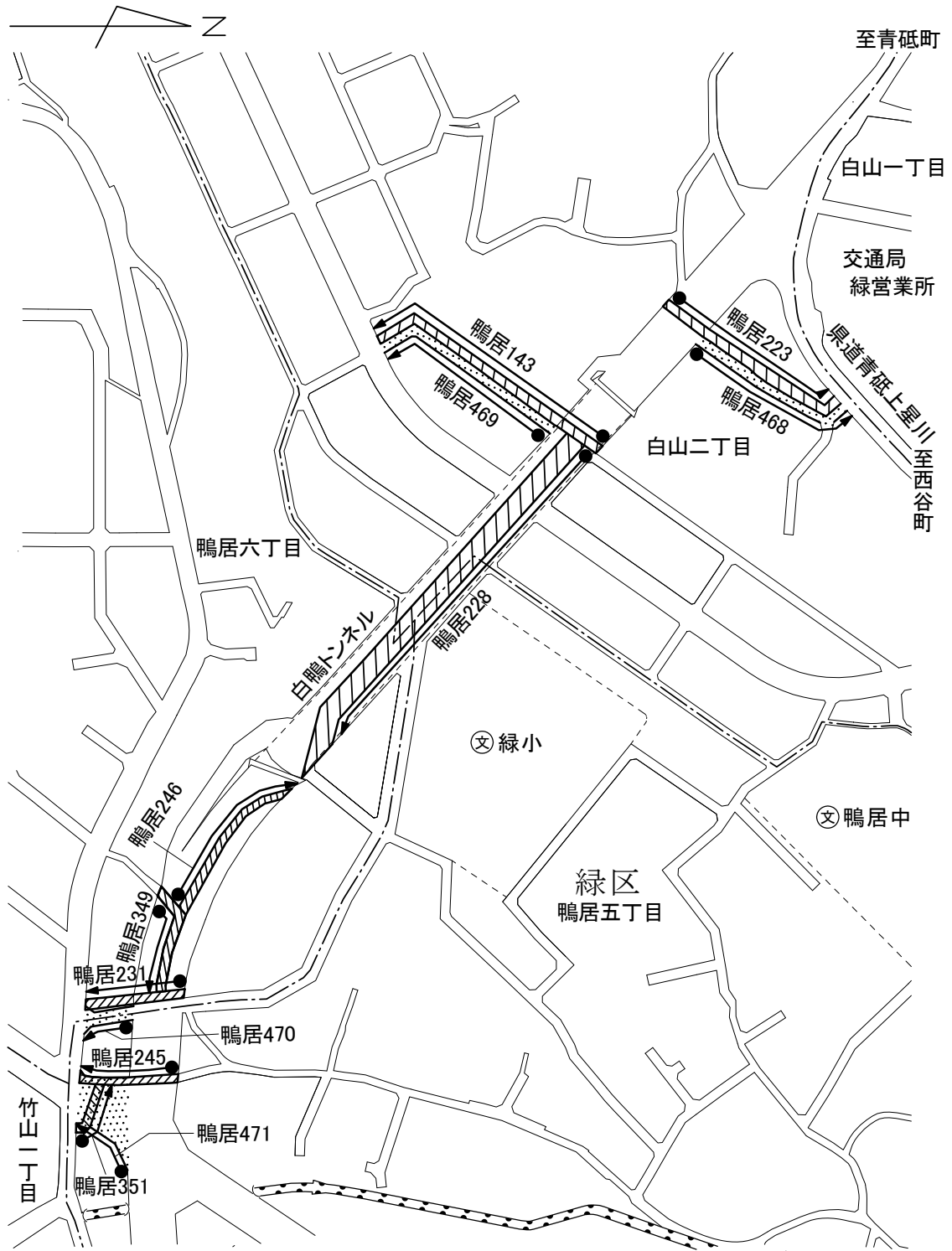
市道路線認定位置図 (参考図) 第9号



市道路線認定位置図（参考図）第10号



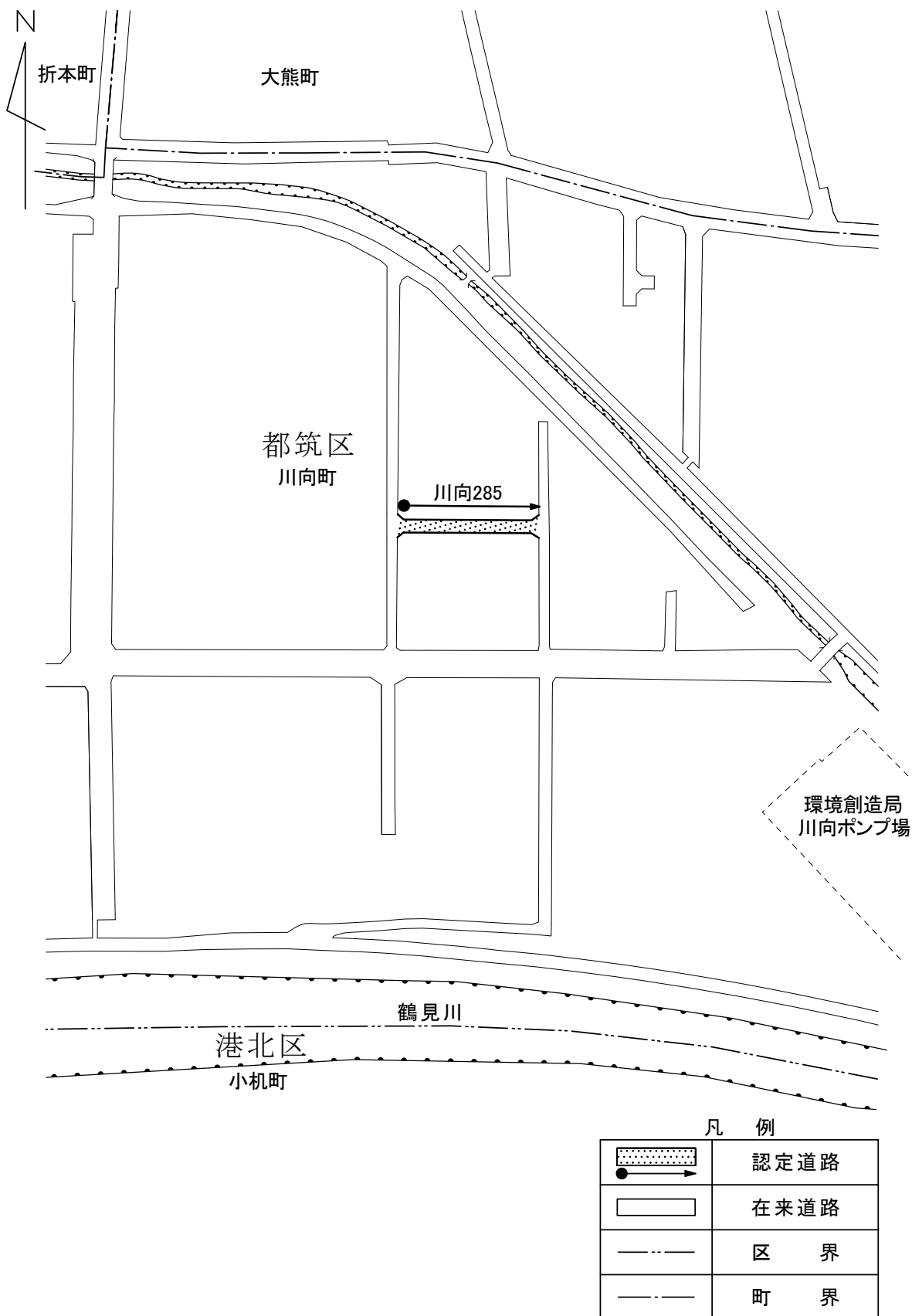
市道路線認定及び廃止位置図（参考図）第11号



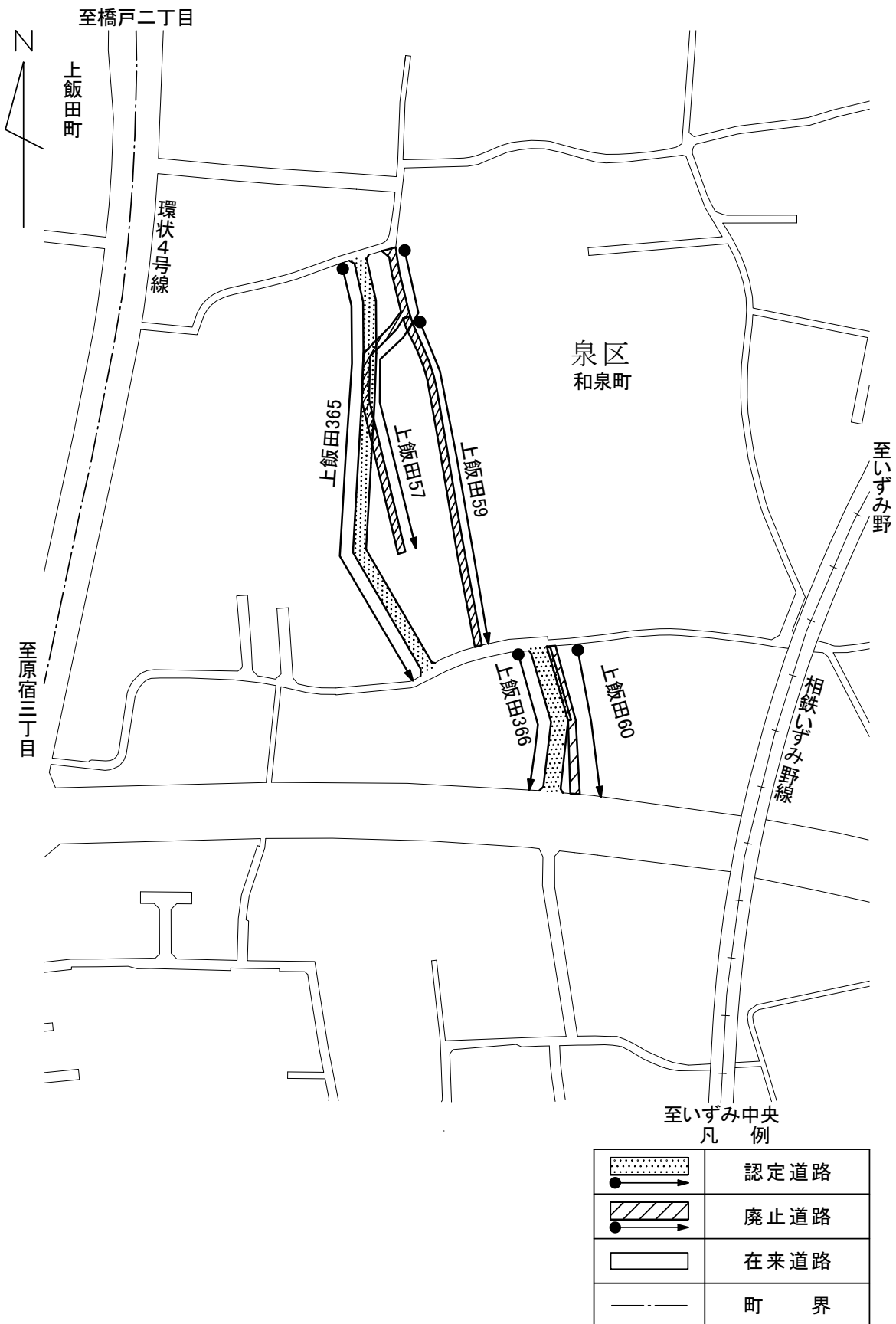
凡 例

	認定道路
	廃止道路
	在来道路
	町 界

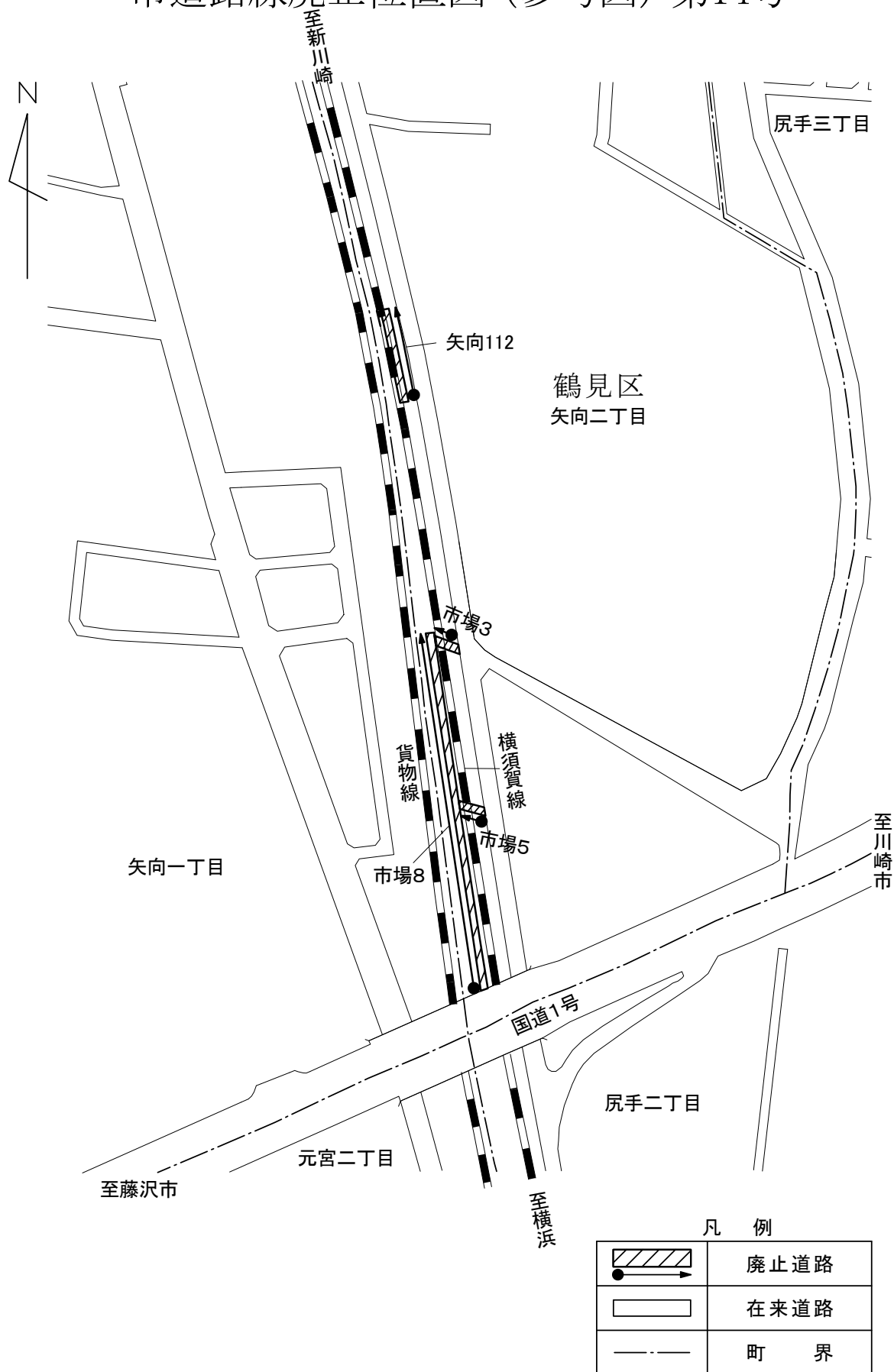
市道路線認定位置図（参考図）第12号



市道路線認定及び廃止位置図（参考図）第13号






市道路線廃止位置図 (参考図) 第14号



市道路線廃止位置図（参考図）第15号



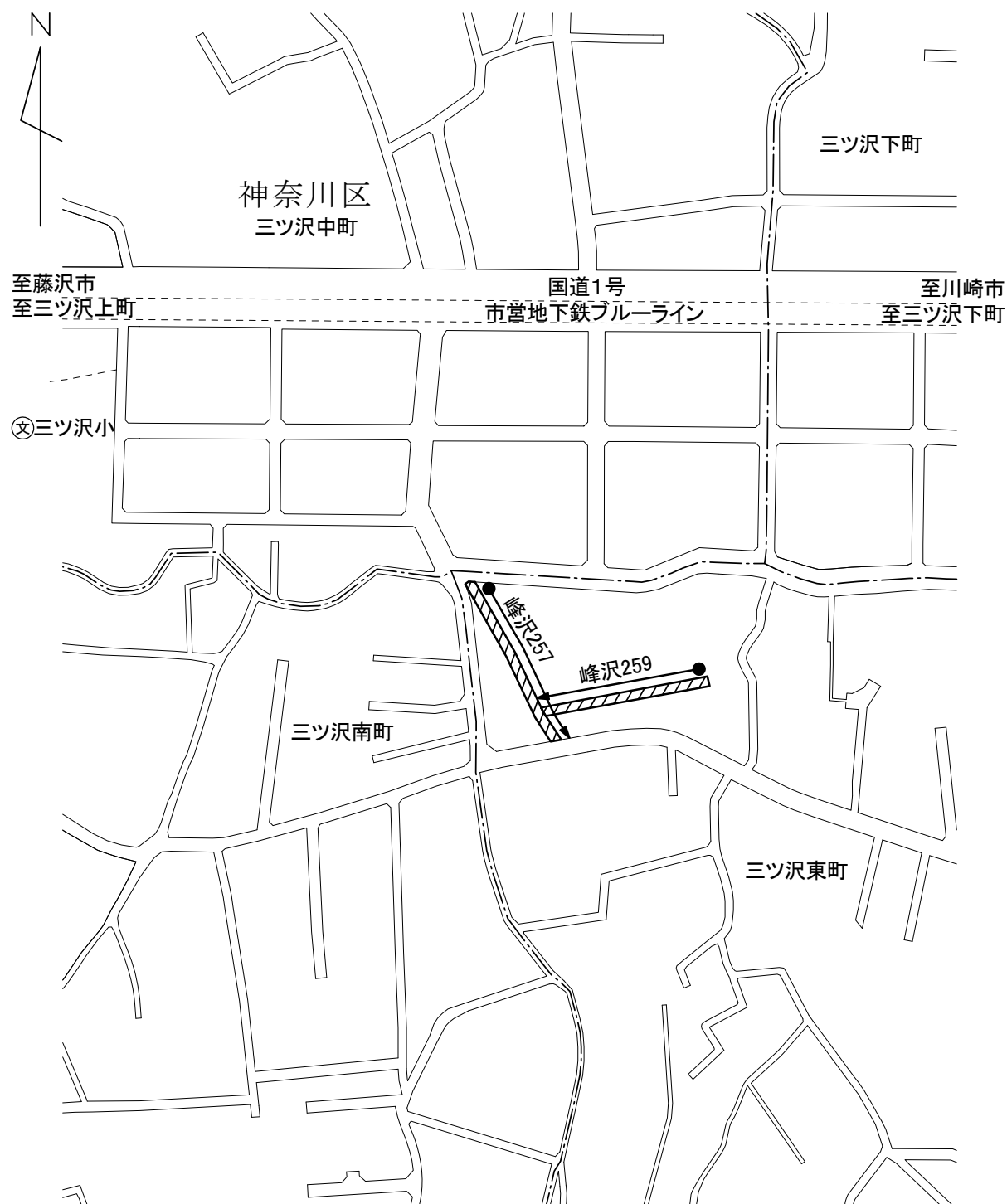
凡 例

	廃止道路
	在来道路
	町 界

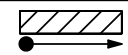
市道路線廃止位置図 (参考図) 第16号



市道路線廃止位置図（参考図）第17号



凡 例

	廃止道路
	在来道路
	町 界

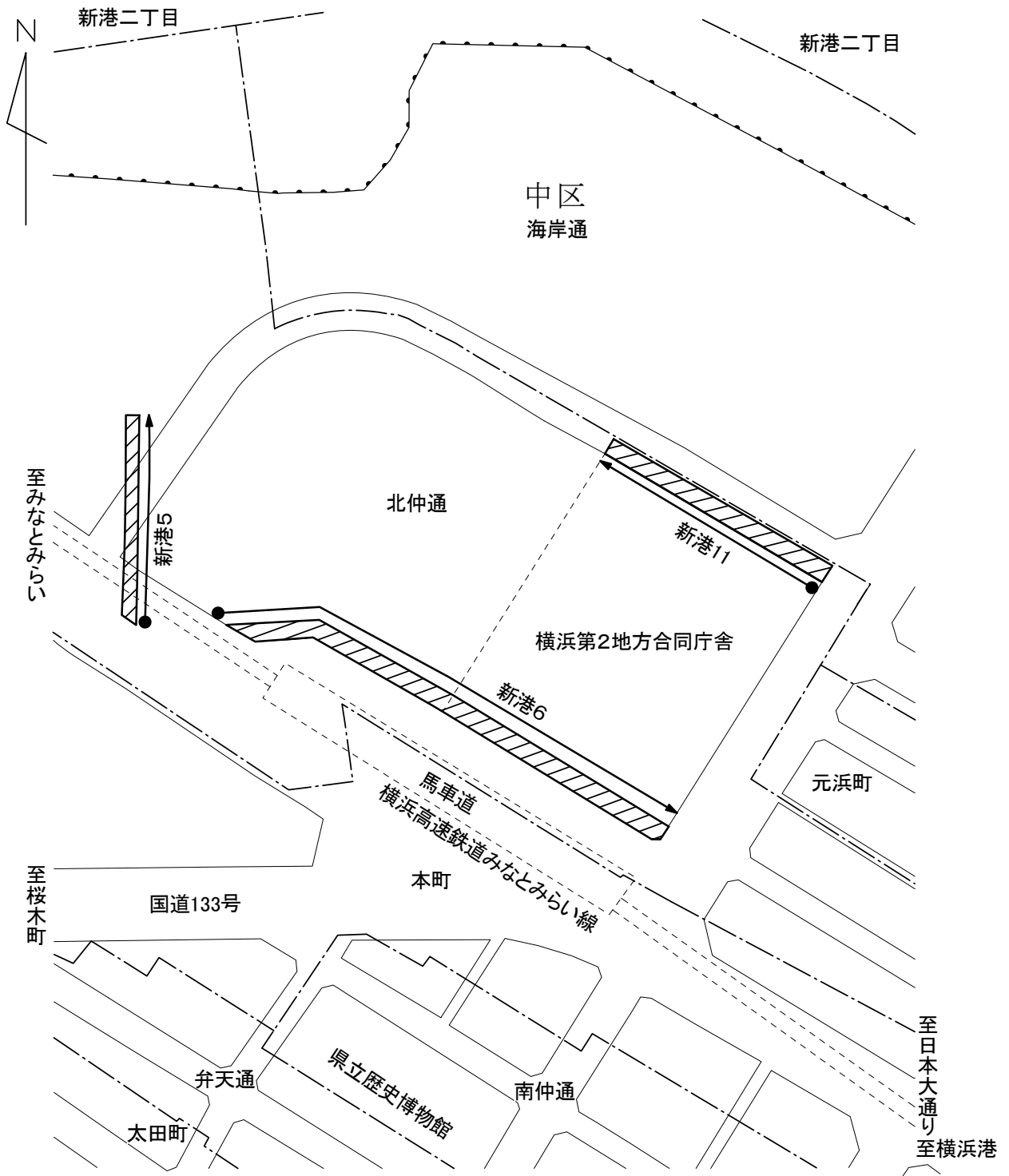
市道路線廃止位置図（参考図）第18号



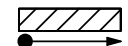


凡 例

	廃止道路
	在来道路
	区 界
	町 界

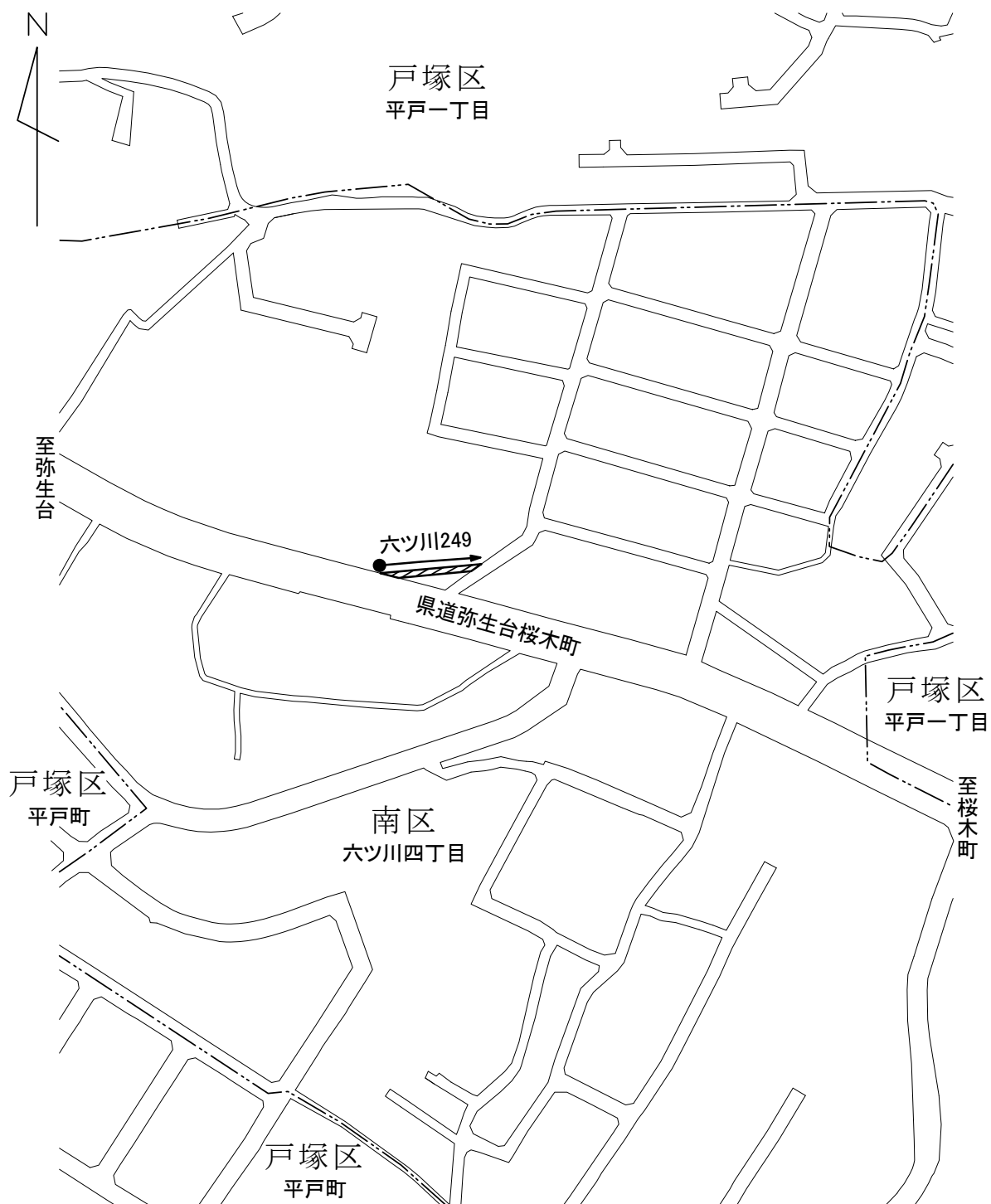
市道路線廃止位置図（参考図）第19号






凡 例

	廃止道路
	在来道路
	町 界

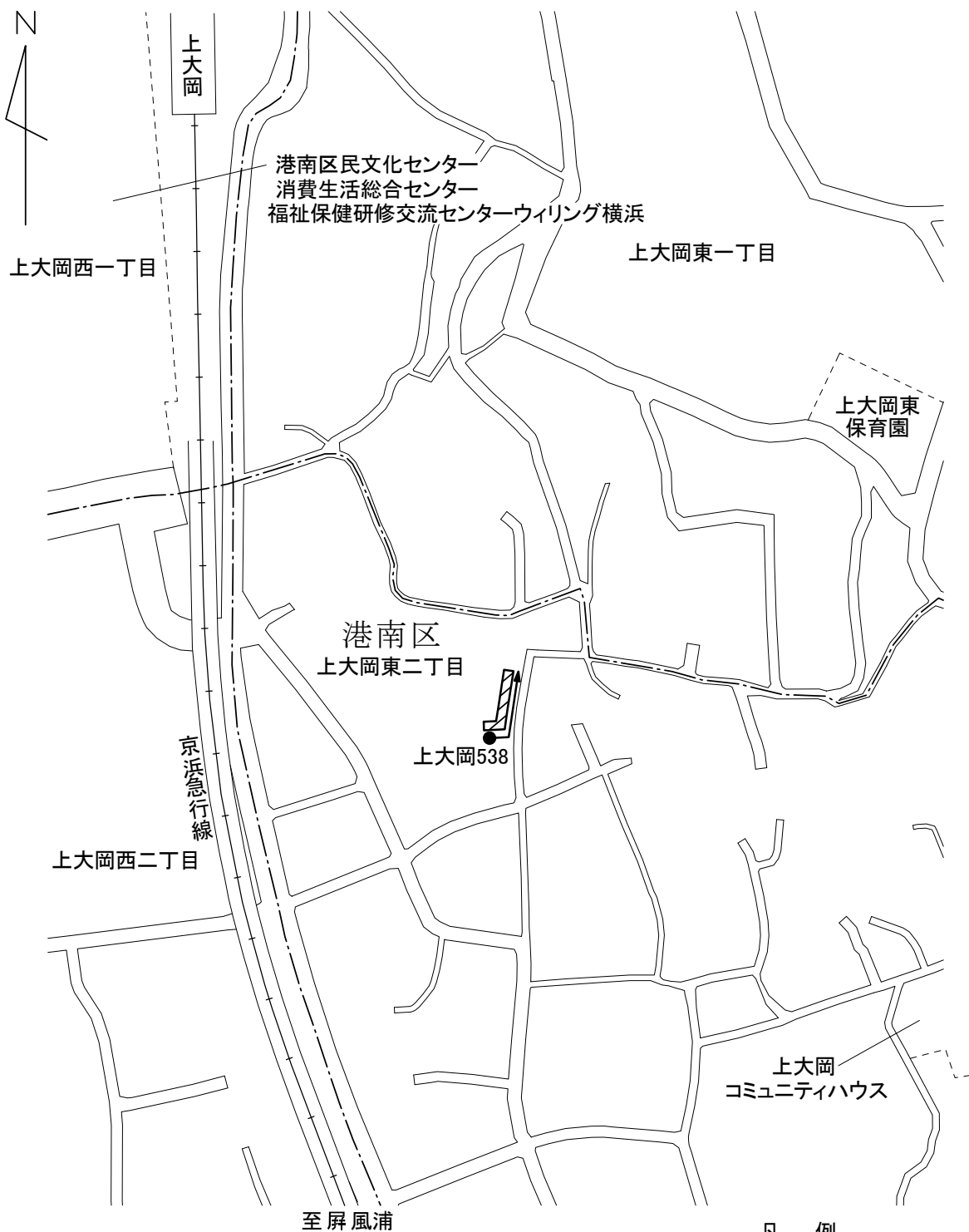
市道路線廃止位置図（参考図）第20号



凡 例

	廃止道路
	在来道路
	区 界

市道路線廃止位置図（参考図）第21号



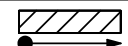

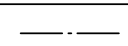
凡 例

	廃止道路
	在来道路
	町 界

市道路線廃止位置図（参考図）第22号



凡 例

	廃止道路
	在来道路
	町 界

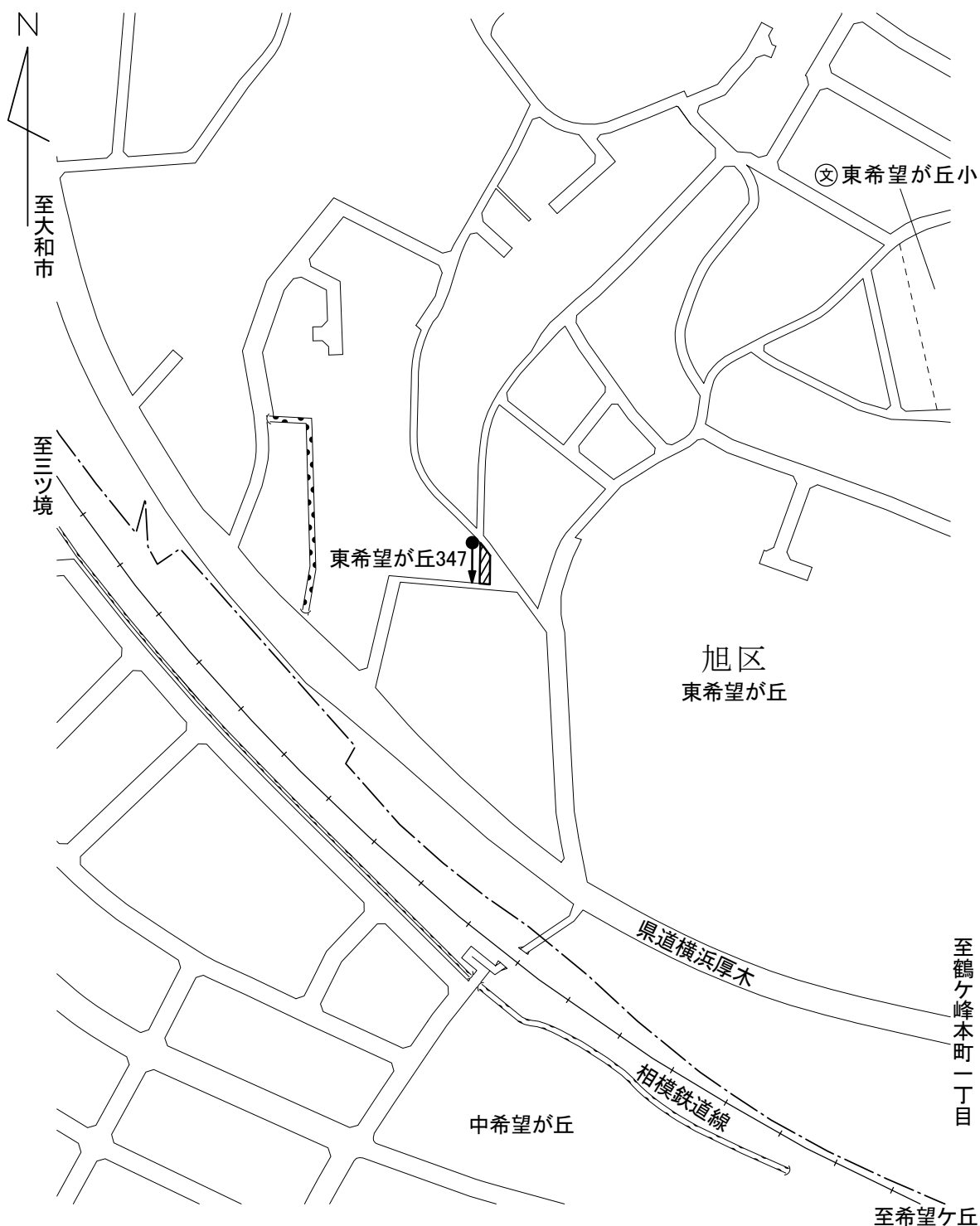
市道路線廃止位置図 (参考図) 第23号



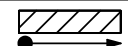


凡 例

	廃止道路
	在来道路
	町 界

市道路線廃止位置図 (参考図) 第24号



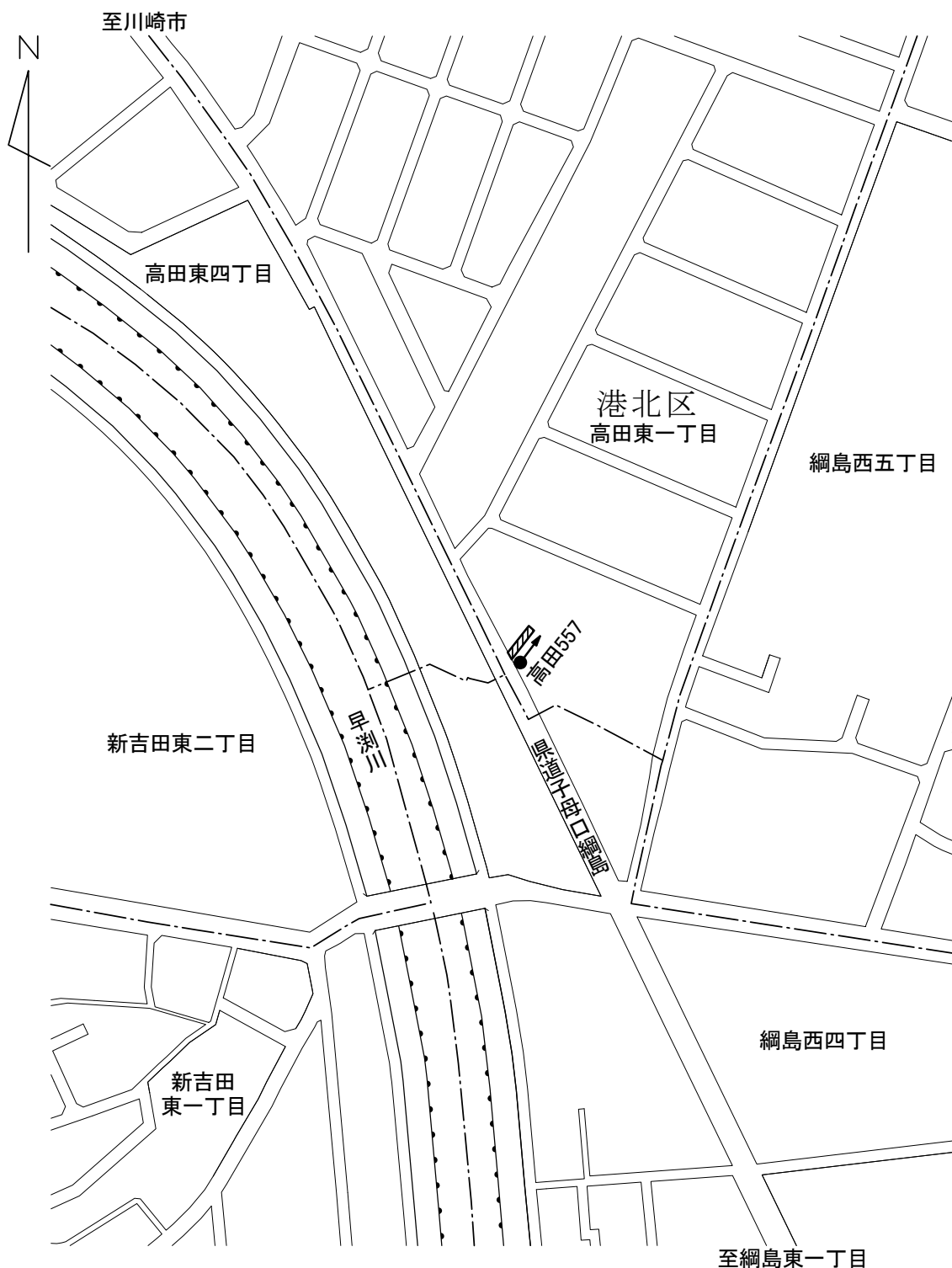
凡 例

	廃止道路
	在来道路
	町 界

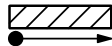


市道路線廃止位置図（参考図）第25号



市道路線廃止位置図 (参考図) 第26号



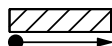
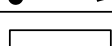

凡 例

	廃止道路
	在来道路
	町 界

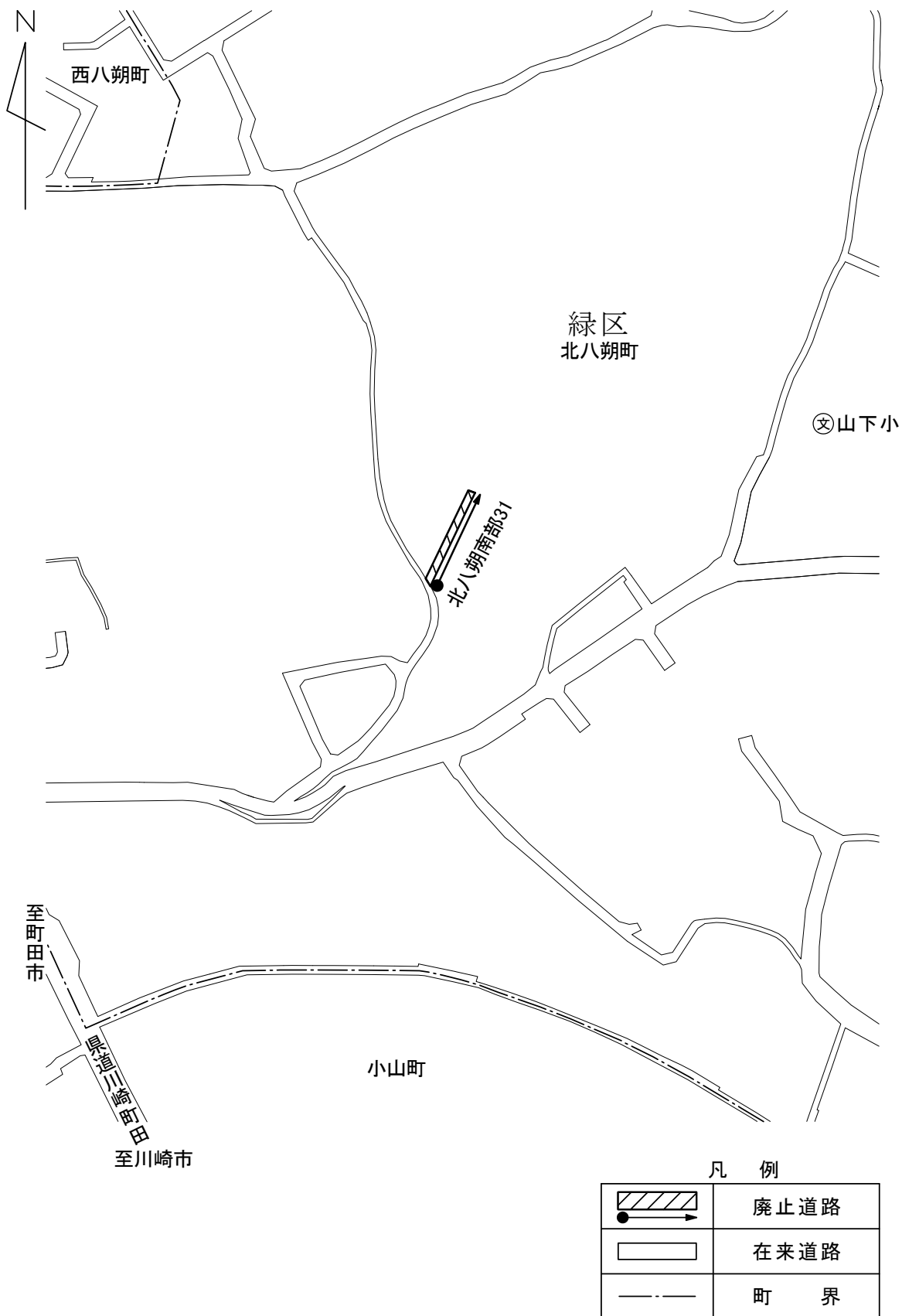
市道路線廃止位置図 (参考図) 第27号



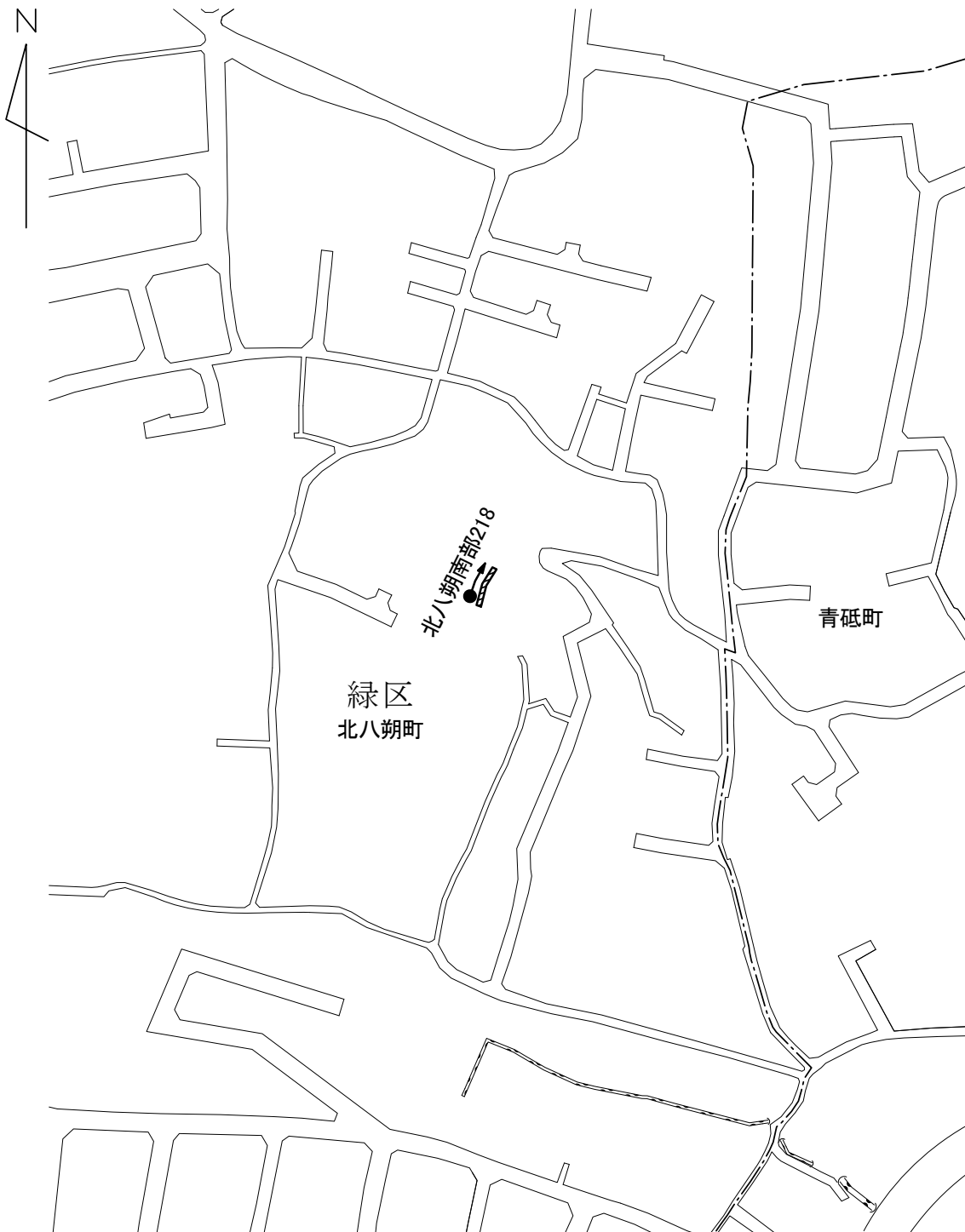
凡 例

	廃止道路
	在来道路
	町 界



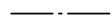
市道路線廃止位置図 (参考図) 第28号



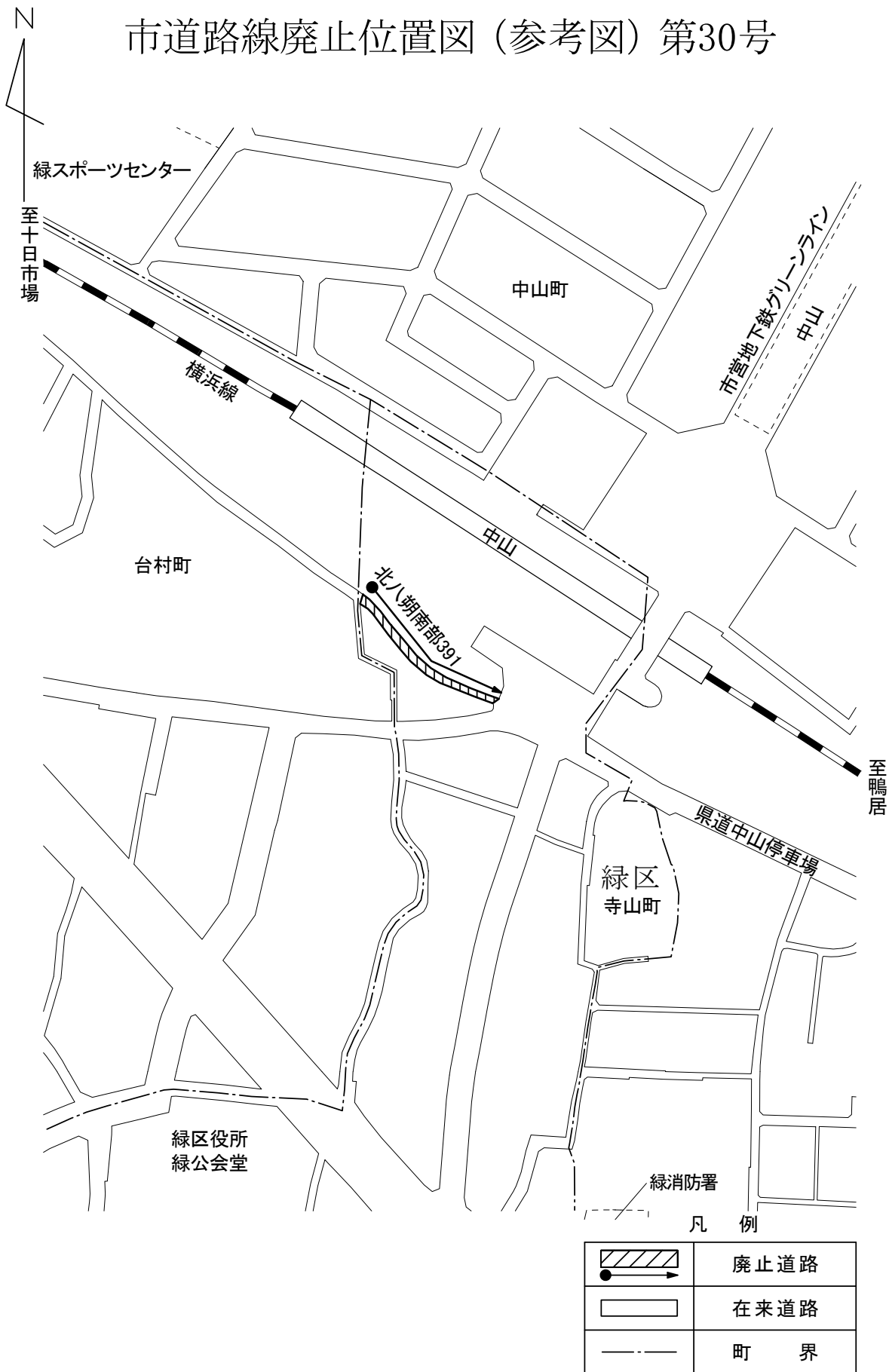
市道路線廃止位置図（参考図）第29号



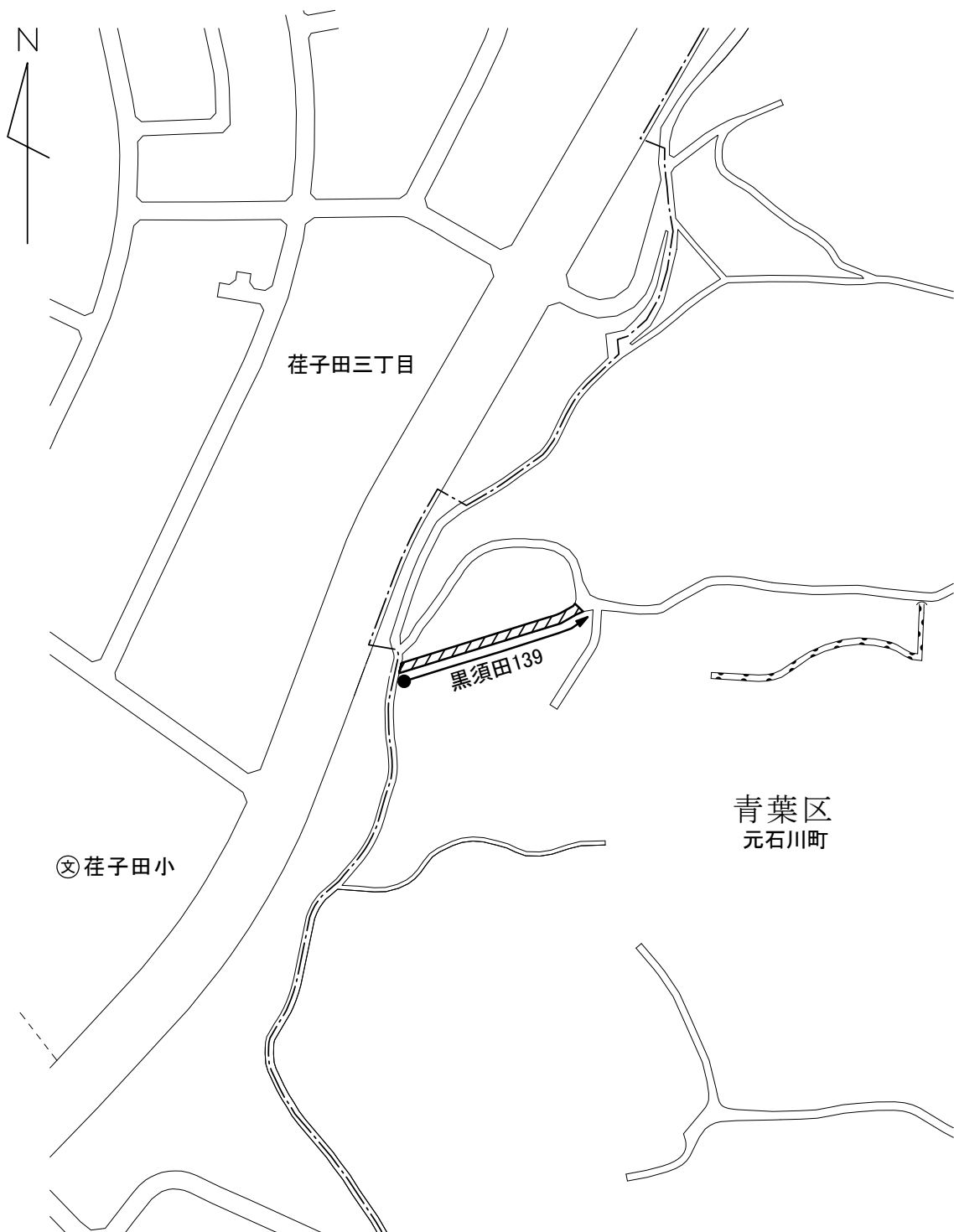
凡 例

	廃止道路
	在来道路
	町 界

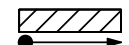

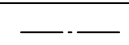
市道路線廃止位置図（参考図）第30号



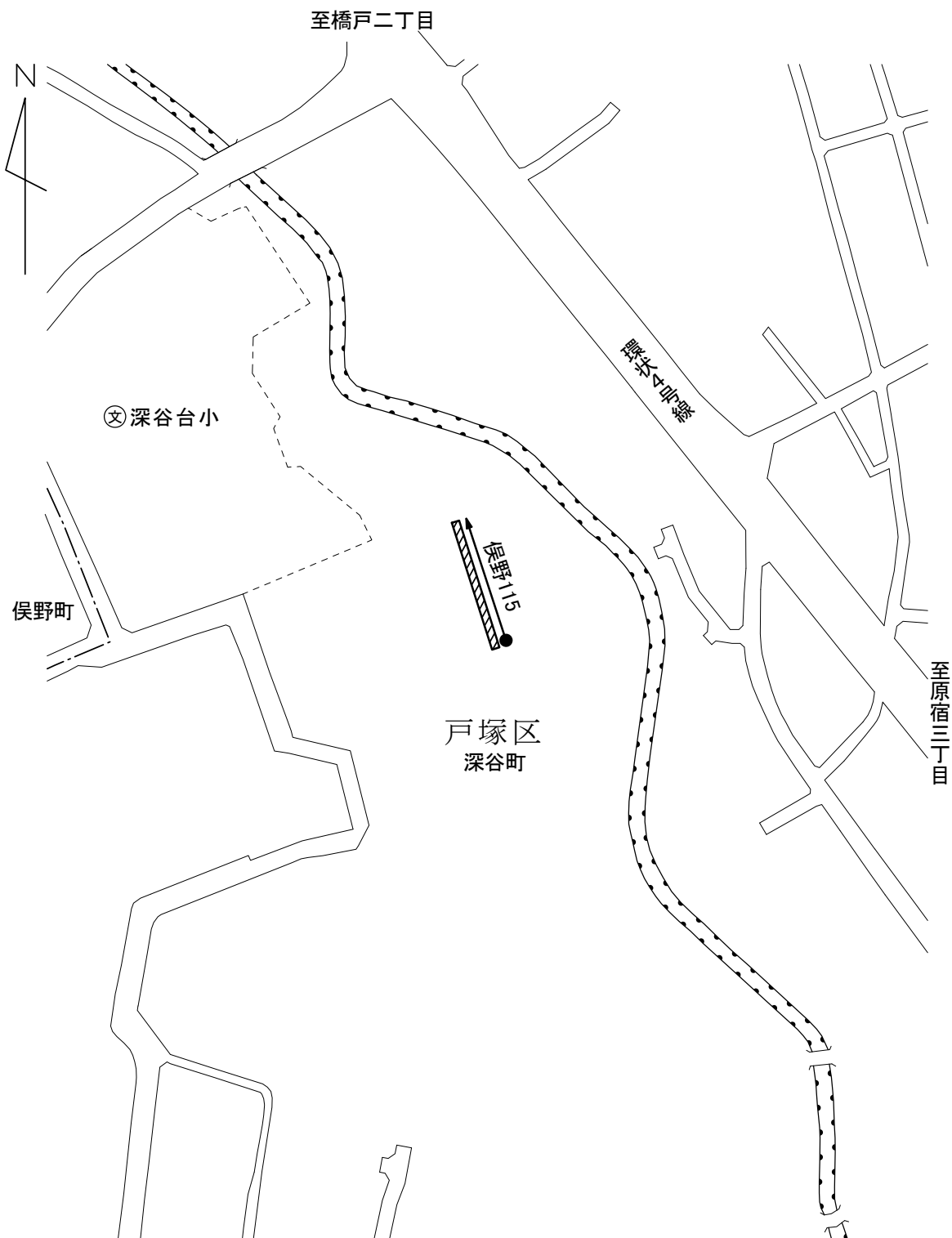
市道路線廃止位置図（参考図）第31号



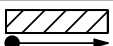

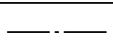
凡 例

	廃止道路
	在来道路
	町 界

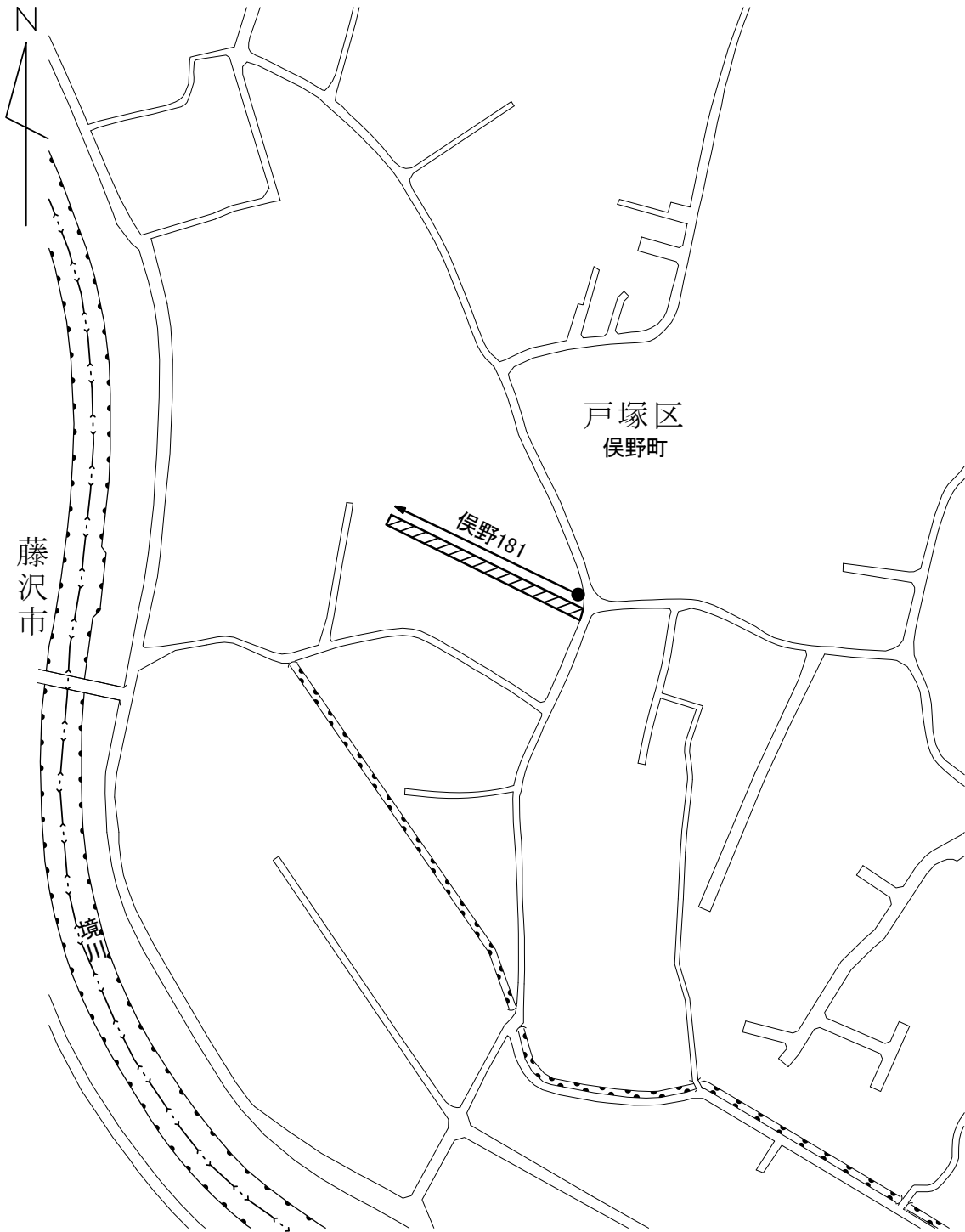
市道路線廃止位置図 (参考図) 第32号



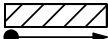

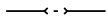
凡 例

	廃止道路
	在来道路
	町 界

市道路線廃止位置図 (参考図) 第33号



凡 例

	廃止道路
	在来道路
	市境界