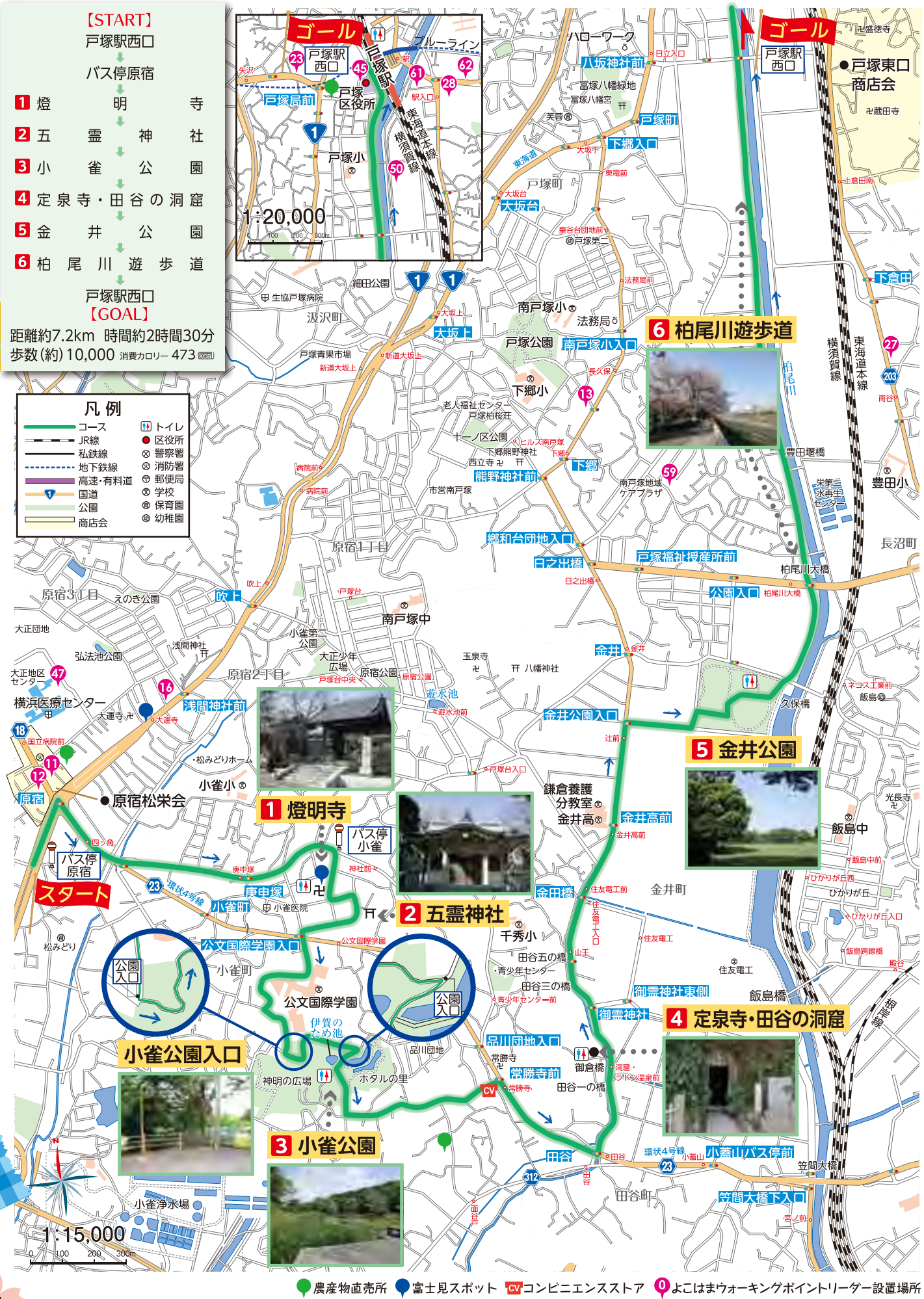


I 小雀コース



[START]
戸塚駅西口
バス停原宿


- 1 燈明寺
- 2 五霊神社
- 3 小雀公園
- 4 定泉寺・田谷の洞窟
- 5 金井公園
- 6 柏尾川遊歩道

[GOAL]
戸塚駅西口

距離約7.2km 時間約2時間30分
歩数(約)10,000 消費カロリー 473kcal


1 燈明寺 桜、ほたん

臨済宗円覚寺派の寺。手入れの良い庭、境内全体に清々しさを感じる。晴れた日に本堂脇駐車場から見る丹沢山塊、冬の富士は美しい。




4 定泉寺・田谷の洞窟

鎌倉時代初期に開創と伝えられている修禅道場の跡。江戸時代まで拡張され上下3段、総延長1km(公開されているのは300m弱)の洞窟で壁には無数の仏が彫られている。夏でも15°C位で涼しい。入場は有料。




2 五霊神社

社殿右奥の建物に4体の神輿が収納。小高い所にあるため眺めが良く、みなとみらいのランドマークタワーが望める。地元の方が建てた従軍追憶詩碑が胸を打つ。




5 金井公園 桜、杉

柏尾川に面した空間に広い運動広場を備え、多くの木々が施設を取り囲んでいる。いこいの広場で休憩が出来る。




3 小雀公園 ショウブ

サッカーや野球が出来る運動公園、湧き水を生かしたショウブ田やため池、広葉樹林のクヌギ・コナラ・エノキの間を飛び交う鳥の音が訪れた人々を楽しませる。



6 柏尾川遊歩道 桜

桜の季節には花見が楽しめる。柏尾川は柏尾町の阿久和川と平戸永谷川の合流点から藤沢市の境川合流点まで約11kmの2級河川。流域面積は横浜市で2番目に大きい。



道案内

戸塚駅西口バスセンター1番乗り場から藤沢行きに乗車し原宿下車。戸塚方面に戻り信号「原宿」を横断、すぐに右折し直進。一つ目の信号を左斜めに進み、約800m行くとバス停「小雀」。その先にある横断歩道を渡り直進、緩い坂を約110m行くと右角に**1 燈明寺**。燈明寺山門から右に進み、一つ目の角を左折。突き当たりのT字路を右折し、約50m先の舗装された狭い坂道を左に上ると鉄塔下に**2 五霊神社裏口**。入ってきた道に戻り、そのまま直進してT字路を左折、信号「公文国際学園入口」を横断。直進すると公文国際学園正門。校舎を左に見て緩い坂を上り、左側のガードレールの切れるところを左折し、階段を下り、道なりに進むと、正面に**3 小雀公園**の入口(看板がないので気を付ける。カーブミラーあり)。入口から左側の階段のある坂道を辿って行くと道は左右に分かれるので左に行く。しばらく歩き、階段を下りるとアスファルト道になり、すぐの分岐を直進せずに急角度に右にターンすると道の真ん中に小雀公園と書かれたポールがある。右の池「伊賀のため池」を見ながら進むと、公園案内板とトイレのある広

場に出る。案内板の左にある橋を渡り直進し、雑木林に続く竹林沿いの道を進むと一般道に出るので左折。道なりにしばらく進み信号「常勝寺前」を横断、右折直進し信号「田谷」を左折。約400m左に**4 田谷の洞窟**がある定泉寺。関谷川沿いを道なりに進み、二つ目の信号を左に入り、川の左側に川に沿ってそのまま直進。信号「金田橋」の横断歩道を渡り、道路の右側の歩道を進むと左に金井高校。そこから約300m先の信号「金井公園入口」を右折、約220m左に**5 金井公園**。公園に入りすぐ右折。公園内の道に沿い管理棟裏のテニスコートと自由広場を左手に見ながら進むと、一般道へ出る。これを右折し横断歩道を渡ると**6 柏尾川遊歩道**。遊歩道約2,500mで戸塚駅西口への入口。