

# J 東戸塚コース (東戸塚の公園と寺社を訪ねて)



**【START】**  
東戸塚駅西口


**1** 熊野神社  
**2** 北天院  
**3** 平戸みはらし公園  
**4** 川上公園  
**5** 光安寺  
**6** 秋葉台公園

**東戸塚駅東口**  
**【GOAL】**

距離約8.2km 時間約3時間  
歩数(約)11,000 消費カロリー-567kcal


**1 熊野神社** ..... 桜

天長六年(829年)の創建。古来「熊野の杜」と呼ばれる村内最高の山の中腹に鎮座していたが、明治三十年四月、境内地が東海道線施設の用地となったため現在地に遷座した。




**4 川上公園**

国道1号平戸交差点近くの高台にある公園。二本の大木をはじめとする木々、広場や遊具もある。数段低くなった細長い芝生の部分は地元管理のパークゴルフ場。




**2 北天院** ..... 竹

臨済宗円覚寺派の由緒ある古刹。両側を竹林で覆われた苔むす階段は中々の風情。元禄年間の石仏に心癒やされる。本堂をはじめとした純日本式木造建築は優しく清楚である。




**5 光安寺**

浄土宗の寺で戦国時代末期の創建。開創以来東海道筋の念仏道場として地域の人々と共に歩み今日に至っている。山門から見る本堂は風格がある。




**3 平戸みはらし公園**

高台にあって眺望の良い公園。晴れた日には東側にランドマークタワー、西側に富士山、丹沢山塊が見える。遊具はなく、円形の見晴し台の周りに花壇や雑木林がある。



**6 秋葉台公園** ..... 桜

閑静な住宅街の高台にあり、緑に包まれた公園。坂道の園路を進むと展望広場があり、晴れた日には富士山を望むことができる。春には桜が美しい。



**道案内**

東戸塚駅西口正面左側の階段を上り、ロータリー左側の駐輪場横の歩道を直進し左折、坂を下る。信号「東戸塚駅西口入口」を渡り右折。川上地下歩道を直進。信号「川上第二団地入口」を右折、緩い坂を約50m上がると右手側に**1 熊野神社**。熊野神社の畑側の側道を進むと、県営川上第二団地。左方向に道なりに進むとT字路に出る。T字路を右折すると上品濃公園。公園に入り直進し、正面入口を出て直進し、緩い坂を下るとT字路。横断歩道を渡り右折、約200m直進しファンケル総合研究所に沿って左折、階段を下り突き当りのT字路を右折。信号「品濃橋」を横断、直進し右の跨線橋を渡る。下ってすぐ左手にあるのが**2 北天院山門**。山門から正面に見える石段を上ると本堂。山門に戻り左折し道なりに進み、東海道線の下を渡る。右折して約200m進み、最初の角を左折すると広いバス通りになるので右折、直進。横浜銀行前の信号を渡り、オーロラモール前を通り、信号「東戸塚駅前」を渡り左折、一つ目の信号を右折。信号「白旗神社前」を右折すると右手に白旗神社。神社を出て、左折直進。約300m先の環状2号線を右折、約100m先の品濃坂歩道橋を渡り(旧東海道の表示あり)、最

初の角を右折直進し十字路を左折し坂を下る。平戸小学校西門から最初の角を左折、右の階段を上ると**3 平戸みはらし公園**。もと来た階段を下り、左折、次も左折。通称果樹園通りを道なりに進み、突き当たりを右折し、道なりに進むと国道1号線。右折し、約300m先の信号「芹が谷団地入口」を横断し直進、約100m右の階段を上ると**4 川上公園**。公園を横断し、パークゴルフ場横の出入口から出る。そのまま坂を下っていくと右に**5 光安寺**。光安寺山門正面を出て約30m先の国道1号線に戻り、左折。環状2号線下の信号「平戸立体」を横断、左折し約110m先の平戸永谷川の手前を右折、川沿いの道を進み、信号「赤間橋」を川に沿って横断。JRの下を潜り、JR戸塚変電所の前を過ぎ、樋之内橋を渡り最初の角を左折直進約280m。信号「秋葉三叉路」を右折、一つ目の角を右折し、すぐ左折。次の角を右折し、住宅街の坂を上り詰めると左に**6 秋葉台公園**。2本の鉄塔の右側の階段を下り左折、次を右折し前田ハイツの前の道を進み、前田ハイツの角を左折。突き当りのバス通りの信号を渡って右折直進。JR天王山橋跨線橋を渡り、信号「品濃小前」を左折。そのまま道なりに進むと東戸塚駅東口。